



Vlaanderen
is wegen en verkeer

Hoe luister jij naar burgers?

~~“Waarom moet ik luisteren naar 6,7 miljoen ‘verkeerskundigen’?”~~

AGENTSCHAP
WEGEN & VERKEER

Kirsten Bal
Participatiemanager
wegenverkeer.be

Wat is participatie?

Voor AWV

een **proces**

waarbij we als AWV in **dialoog** gaan met de betrokkenen

en **samen** toewerken
naar een **gedragen ontwerp**.



Waarom?

best mogelijke oplossing



complexe factoren en belangen

aanvullende expertise

Wanneer participatie in projecten?

Conceptontwerp

voorontwerp

detailontwerp

uitvoering

ontwerpprincipes

concepten uitwerken

definitief ontwerp

aanbesteding

draft concept

ontwerpkeuzes maken

→ **startnota**

→ **projectnota**

→ **OMV**

→ **start werken**

participatie in ontwerpfase

informerend richting uitvoering

informatie verzamelen

informatie geven

Voor welke projecten?

Context

Doorkruist de weg **een dorp, woonkern of dichtbebouwd gebied?**

Welke **attractiepolen** zijn gelegen in het projectgebied die veel bezoekers aantrekken?

met name **zwakke en minder mobiele weggebruikers?**

Zijn er **handelaars** gevestigd langsheen de weg?

Hoe? Beknopte omgevings- en stakeholderanalyse → gemeente nodig!

Voor welke projecten?

Historiek

Wat is de **voorgeschiedenis**?

Is er een **participatietraject** voorafgegaan aan dit projectidee?

Welke **standpunten** leven er reeds bij de belanghebbenden in het gebied?

Hoe? Beknopte omgevings- en stakeholderanalyse → gemeente nodig!

Voor welke projecten?

Projectdoelstelling

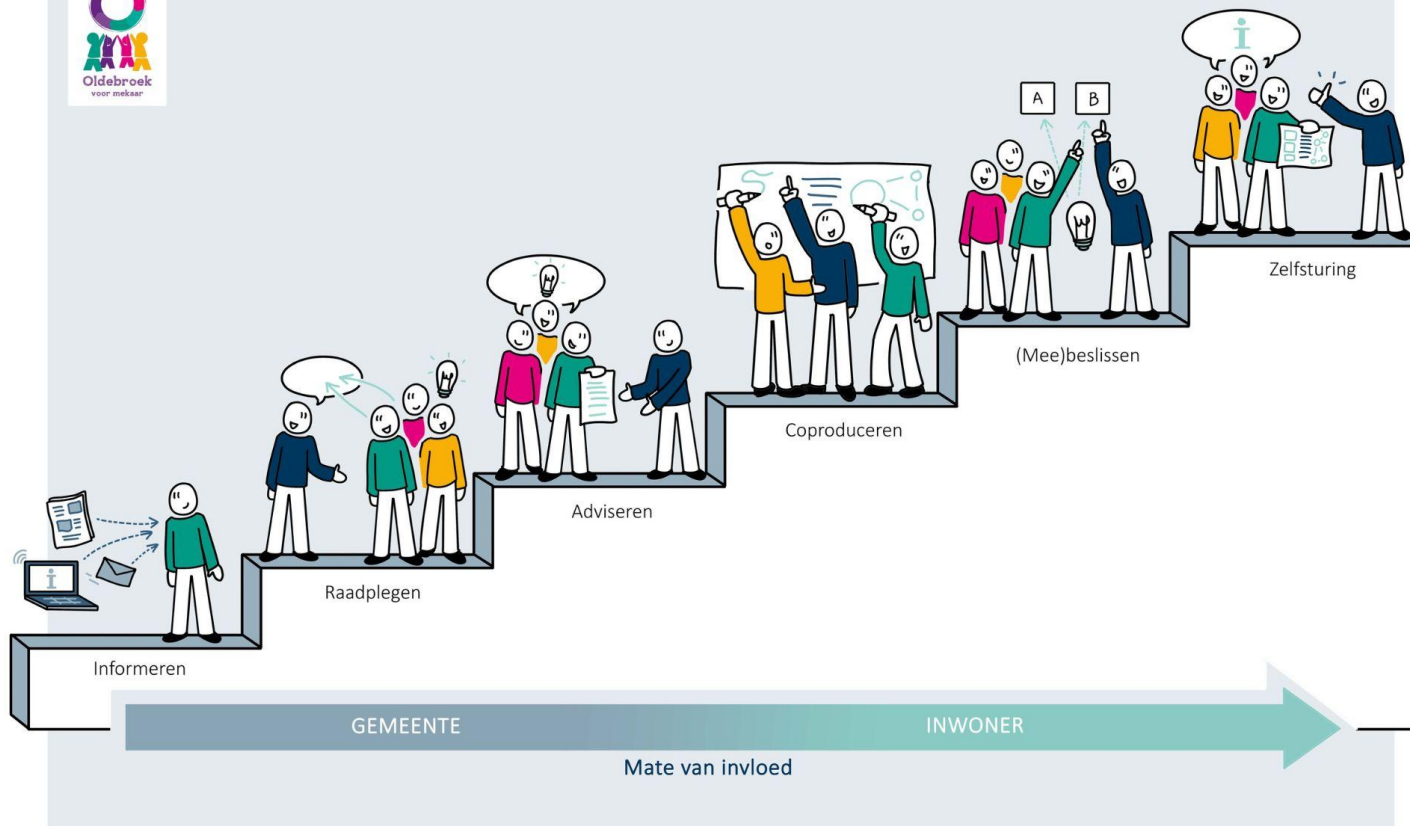
- verkeersveiligheid
- modal shift (aanleg fietspaden, OV...)
- doorstroming
- leefbaarheid
- duurzaam
- ...

Is het **huidige openbaar domein onvoldoende breed** om de herinrichting/ de werken uit te voeren?

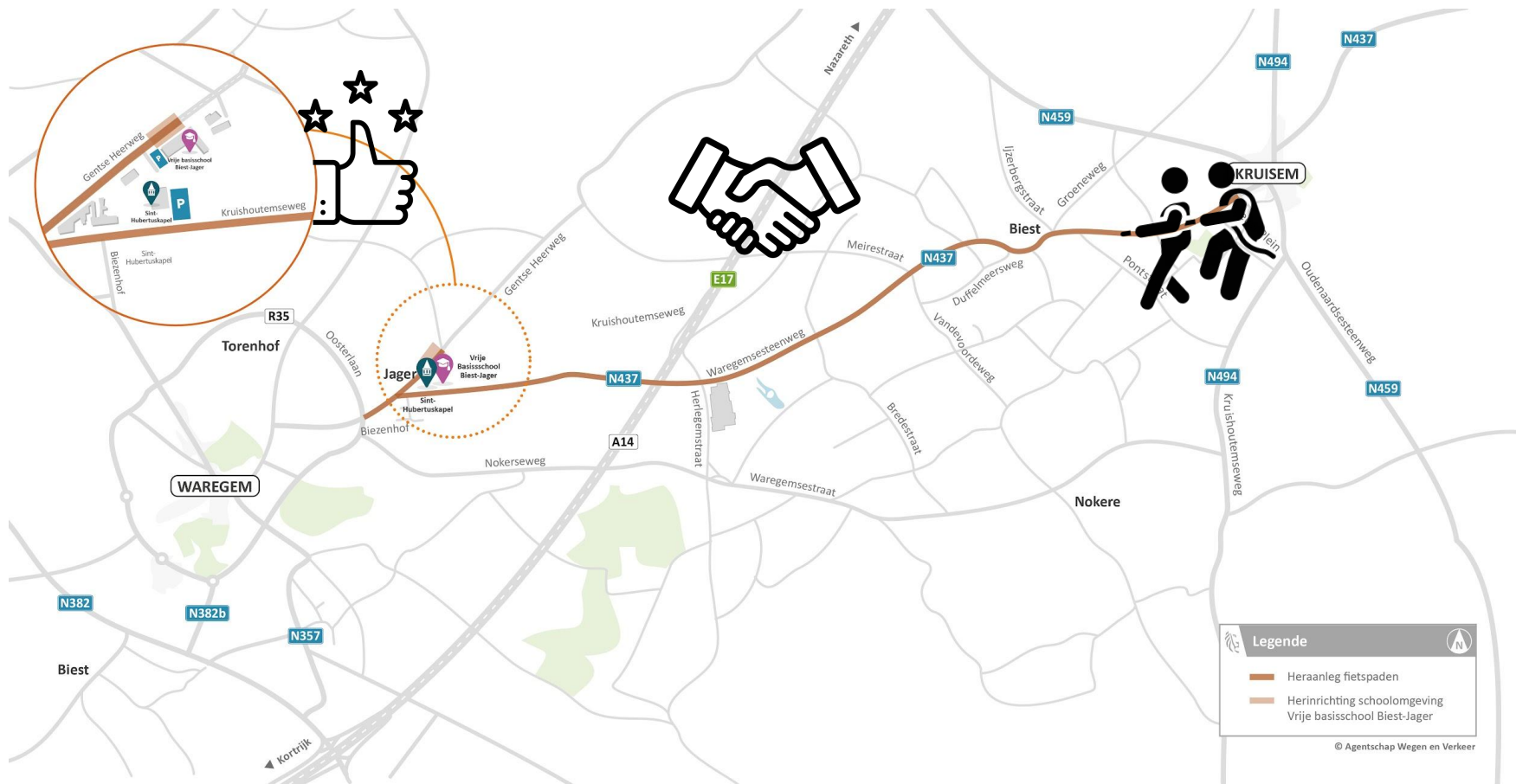
Gaan er daardoor **publieke plekken verloren/komen er bij?**

Zijn er **kansen** in het gebied die we **samen** kunnen uitvoeren?


Participatieladder



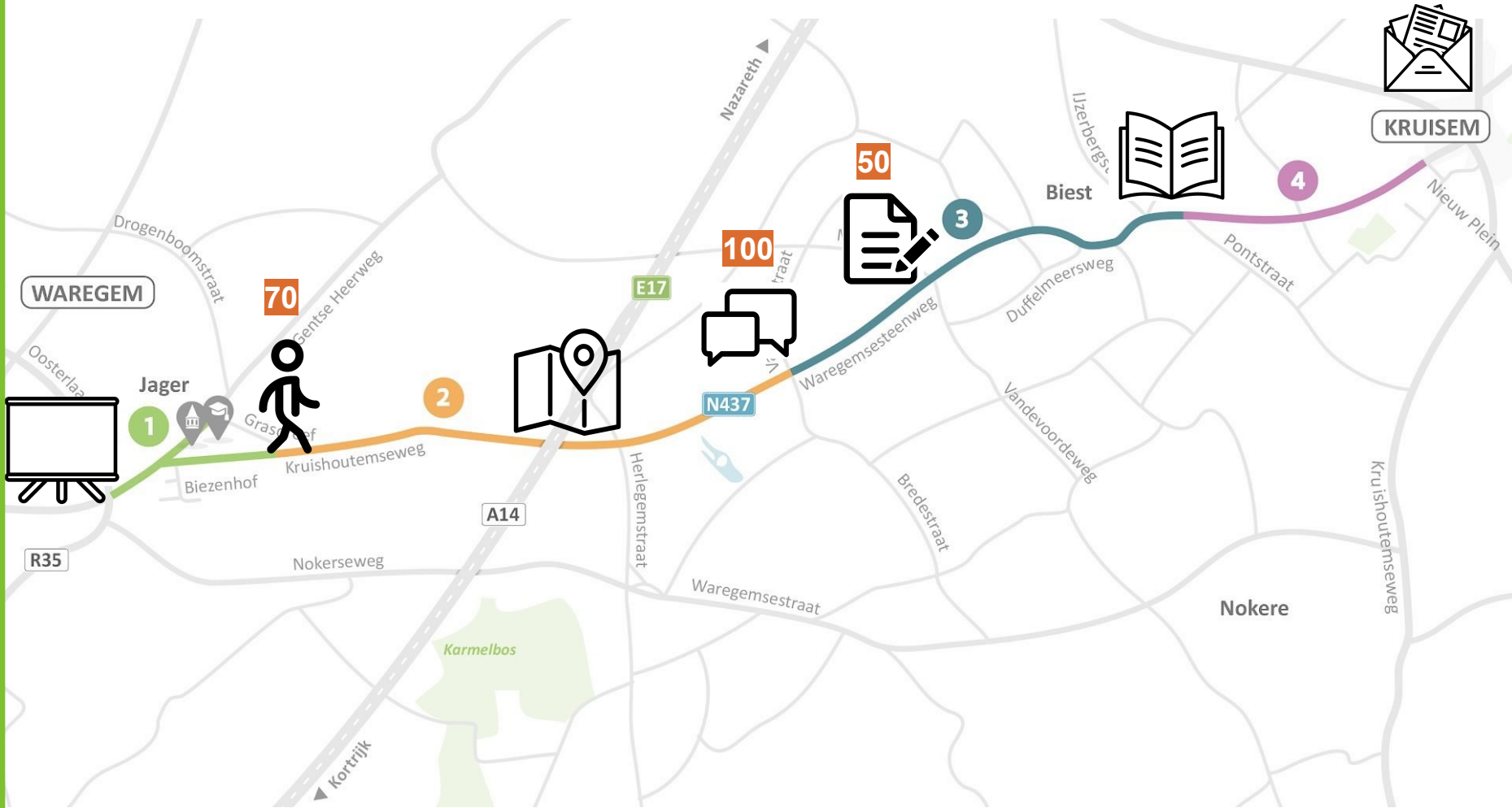
N437 Kruisem - Waregem

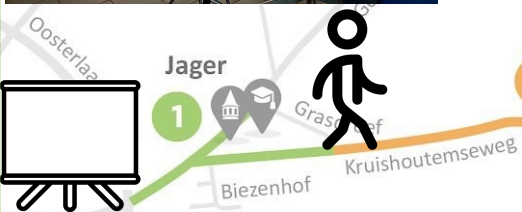


Thema's









interactieve kaart



De vier deelgebieden

TIP: Je kan op deze kaart de deelgebieden aanduiden waarvoor je feedback wenst te geven.

Jouw feedback

Je kan wijzen op bepaalde aandachtspunten in de omgeving. Je kan wensen uitspreken over de herinrichting van bepaalde deelgebieden van de weg of jouw keuze van het gewenste ontwerp meegeven, zoals voorgesteld tijdens de info- en dialoogavond en de wandelingen.

Ik geef graag feedback over volgende(s) thema(s)


<input type="checkbox"/> snelheidsregimes	<input type="checkbox"/> schoolomgeving
<input type="checkbox"/> groenrichting	<input type="checkbox"/> fietsinfrastructuur
<input type="checkbox"/> landschap en open ruimte	<input type="checkbox"/> oversteekplaatsen en voetpaden
<input type="checkbox"/> parkeren	<input type="checkbox"/> Anders:
<input type="checkbox"/> ruimte voor water	

TIP: Als deze ruimte ondoelende is, kan je nog bladen aanblijven aan dit formulier.

Logos: XPM Kruisem, Vlaanderen in beweging en samen, WAREGEM



Wat kan jij hieruit meenemen?



participatie van bij de start van het project

keuzes transparant voorleggen aan burgers

verschillende mogelijkheden gegeven voor deelname en informatie (digitaal, fysiek, op papier, ...)

op maat van context project (twee gemeenten, woonzones, bedrijvzones, open ruimte, ...)

beroep gedaan op aanvullende expertise (european treeworker)



Schoolomgeving ontwerpen samen met de kinderen van de school

herhaaldelijk communiceren om project levendig te houden

verwachtingenmanagement

In gesprek

Stellingen

Doel:

polsen naar jullie ervaringen


polsen naar verwachtingen van de samenwerking

- waar zien jullie kansen?

Hoe?

2 stellingen behandelen in kleine groepjes

korte terugkoppeling





Hoe luister ik naar burgers?

~~“Waarom moet ik luisteren naar 1,2 miljoen ‘verkeerskundigen’?”~~

Meer weten?

Neem contact met me op

Kirsten Bal

Participatiemanager Wegen Oost- en West-Vlaanderen

kirsten.bal@mow.vlaanderen.be

0476/39.47.63

Meer info over het project?

N437 Franco Verschueren en Kristof Wieme

Bronnen

pictogrammen van [Noun Project](#)

Participatieladder van Gemeente Oldebroek