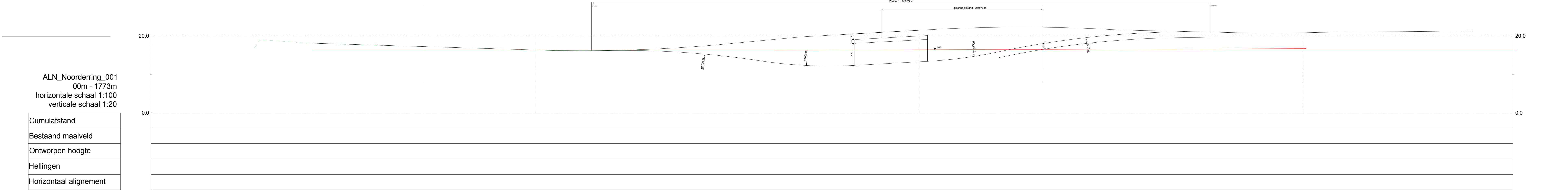


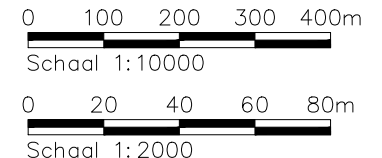
Poperinge

Ieper



ALN_Noorderring_001
00m - 1773m
horizontale schaal 1:100
verticale schaal 1:20


Cumulafstand
Bestaand maaiveld
Ontworpen hoogte
Hellingen
Horizontaal alignement





Vlaanderen
is wegen en verkeer

VLAAMSE OVERHEID
AGENTSCHAP WEGEN EN VERKEER
Wegen en Verkeer West-Vlaanderen
VAC Jacob van Maerlant
Koning Albert I - laan 1/2 bus 82, 8200 Brugge
Tel. 050 24 80 00
e-mail: wegen.westvlaanderen@mow.vlaanderen.be

Opgemaakt door	STUDIEBUREAU	Projectnummer	Dossiernummer	Besteknummer
	Coördinerende vestiging: ARCADIS Belgium NV Gaston Crommenlaan 8, bus 101 9050 Gent Tel. 02 505 75 00 Fax 02 505 75 01 Plannr.: TP 1	xxx	xxx	xxx
Afgevaardigd bestuurder Kristof Peperstraete Projectnr.: BE0120.000664.0120		plotbestand	1M3D8J_O_000000_00.pdf	
		Cad-bestand	N38_ALG_AWV_SF_TTTTTT_IN_C3D_003	VRI.dwg

Dossiergegevens
externen:

Nagezien door de verantwoordelijke ingenieur,
Brugge,

Voornaam NAAM

Gezien en goedgekeurd door de dir. ir. investeringen,
Brugge,

ir. Humberto VAN NUNEN

Nummer van het plan

1M3D8J 0 xxxxxx 00

entiteitscode prefix volgnummer fase index

Datum opmaak: 31/03/21

Aangebrachte wijzigingen		
Ind.	Aard	Datum
00	Eerste versie	31/03/21

WERKDOCUMENT

N38 Ieper

AANVRAAG
STEDENBOUWKUNDIGE
VERGUNNING

N38 Ieper Pilkemseweg

Pilkemseweg, Ieper

VOORONTWERP
Lengteprofiel

Afmetingen plan	Schaal	Kilometerpunten
1,26 x 0,30 = 0,37m²	1 / 50	van xx,xxx tot xx,xxx

C:\Users\jguyens\OneDrive\Documents\AWV\N38_Ieper_Pilkemseweg\BIM\bestanden\00_WP\003_C3D\003_ALG_AWV_SF_TTTTTT_IN_C3D_003_VRI.dwg Lengteprofiel (20210321 15:44)