


**Legende ontworpen toestand**

- asfalt
- beton
- rode beton
- rode slemlaag
- betonstraatstenen
- betonstraatstenen privé
- groenzone
- groenzone privé
- gracht
- kantstrook IIE1
- greppel IIE2
- boordsteen ID1
- boordsteen IB
- bestaande perceelsgrens
- oude inname grens
- nieuwe inname grens
- 112 inname nummer

Gemeente Maarkedal  
Nederholbeekstraat 1  
9680 Maarkedal  
TEL. 055 33 46 40  
FAX. 055 33 46 58  
E-mail: gemeentebestuur@maarkedal.be  
W: www.maarkedal.be

Stad Ronse  
Grote Markt 12  
9600 Ronse  
TEL. 055 23 27 11  
FAX. 055 23 27 18  
E-mail: info@ronse.be  
W: www.ronse.be



**VLAAMSE OVERHEID**  
**AGENTSCHAP WEGEN EN VERKEER**  
**Wegen en Verkeer Oost-Vlaanderen**  
Koningin Maria Hendrikaplein 70 bus 81,  
9000 Gent  
Tel. 09 276 26 00  
e-mail: wegen.oostvlaanderen@vlaanderen.be  
Gelezen en goedgekeurd door:

**OOST-VLAANDEREN**  
**STAD RONSE - GEMEENTE MAARKEDAL**

**AANLEG FIETSPADEN LANGS DE N425-N454 - MODULE 13**  
Ronse-Maarkedal: Ommegangstraat, Louise-Mariestraat, Schorisse-  
steenweg, Ronsestraat, Langestraat

**SWECO**

vestiging Gent  
Elfjulistraat 43  
B-9000 Gent  
T +32 9 241 59 20  
www.swecobelgium.be

Teamleider Infrastructuur  
ing. Kristof Van Parys  
  
Projectleider  
ing. Bernard Vanderstede

DATUM	HISTORIEK	TEKENAAR	DATUM	HISTORIEK	TEKENAAR
D 07/09/2022	Voorontwerp fase1	HDK			
C 31/05/2022	Voorontwerp fase1	HDK			
B 03/09/2021	Voorontwerp fase1	MDR			
A 02/11/2020	Voorontwerp	JCH			














**GRONDPLAN ONTWERPEN WEGENIS**  
plan 1

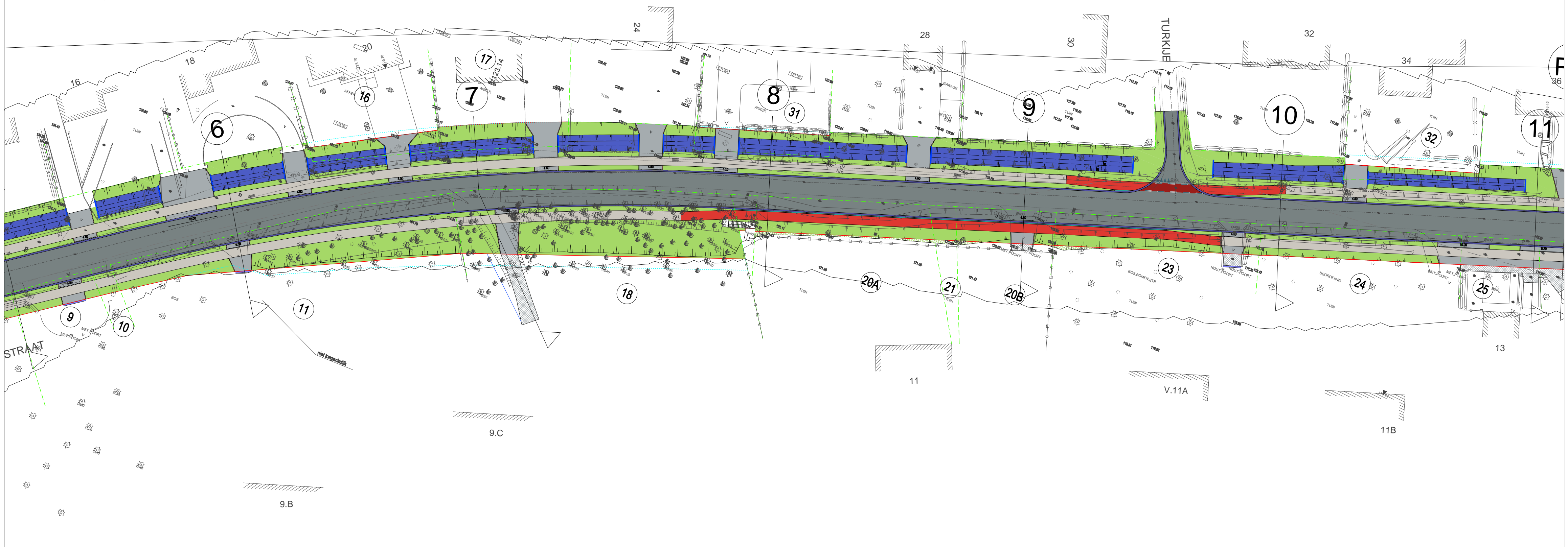
FASE	SCHAAL	PLANOPP. (m <sup>2</sup> )	PROJECTNUMMER	PLANNUMMER	UITGAVE
<b>ONTWERP</b>	1:500	0.25m <sup>2</sup>	<b>256806</b>	<b>4.1.1</b>	<b>D</b>

D:\GENT\256806\INFRA\Grifisch\02\_Studie\256806\_1\_WEG\_01.dwg - 4.1.1-8 (20220907.1158)

# Legende ontworpen toestand

-  asfalt
-  beton
-  rode beton
-  rode slemlaag

-  betonstraatstenen
-  betonstraatstenen privé
-  groenzone
-  groenzone privé
-  gracht
-  kantstrook IIE1
-  greppel IIE2
-  boordsteen ID1
-  boordsteen IB
-  bestaande perceelsgrens
-  oude inname grens
-  nieuwe inname grens
-  inname nummer



Gemeente Maarkedal  
 Nederholbeekstraat 1  
 9680 Maarkedal  
 TEL. 055 33 46 40  
 FAX. 055 33 46 58  
 E-mail: gemeentebestuur@maarkedal.be  
 W: www.maarkedal.be

Stad Ronse  
 Grote Markt 12  
 9600 Ronse  
 TEL. 055 23 27 11  
 FAX. 055 23 27 18  
 E-mail: info@ronse.be  
 W: www.ronse.be



**VLAAMSE OVERHEID**  
**AGENTSCHAP WEGEN EN VERKEER**  
**Wegen en Verkeer Oost-Vlaanderen**  
 Koningin Maria Hendrikplein 70 bus 81,  
 9000 Gent  
 Tel. 09 276 26 00  
 e-mail: wegen.oostvlaanderen@vlaanderen.be  
 Gelezen en goedgekeurd door:

## OOST-VLAANDEREN STAD RONSE - GEMEENTE MAARKEDAL

AANLEG FIETSPADEN LANGS DE N425-N454 - MODULE 13  
 Ronse-Maarkedal: Ommegangstraat, Louise-Mariestraat, Schorisse-  
 steenweg, Ronsestraat, Langestraat

**SWECO**  
 vestiging Gent  
 Elfjulistraat 43  
 B-9000 Gent  
 T +32 9 241 59 20  
 www.swecobelgium.be

Teamleider Infrastructuur  
 ing. Kristof Van Parys  
 Projectleider  
 ing. Bernard Vanderstede

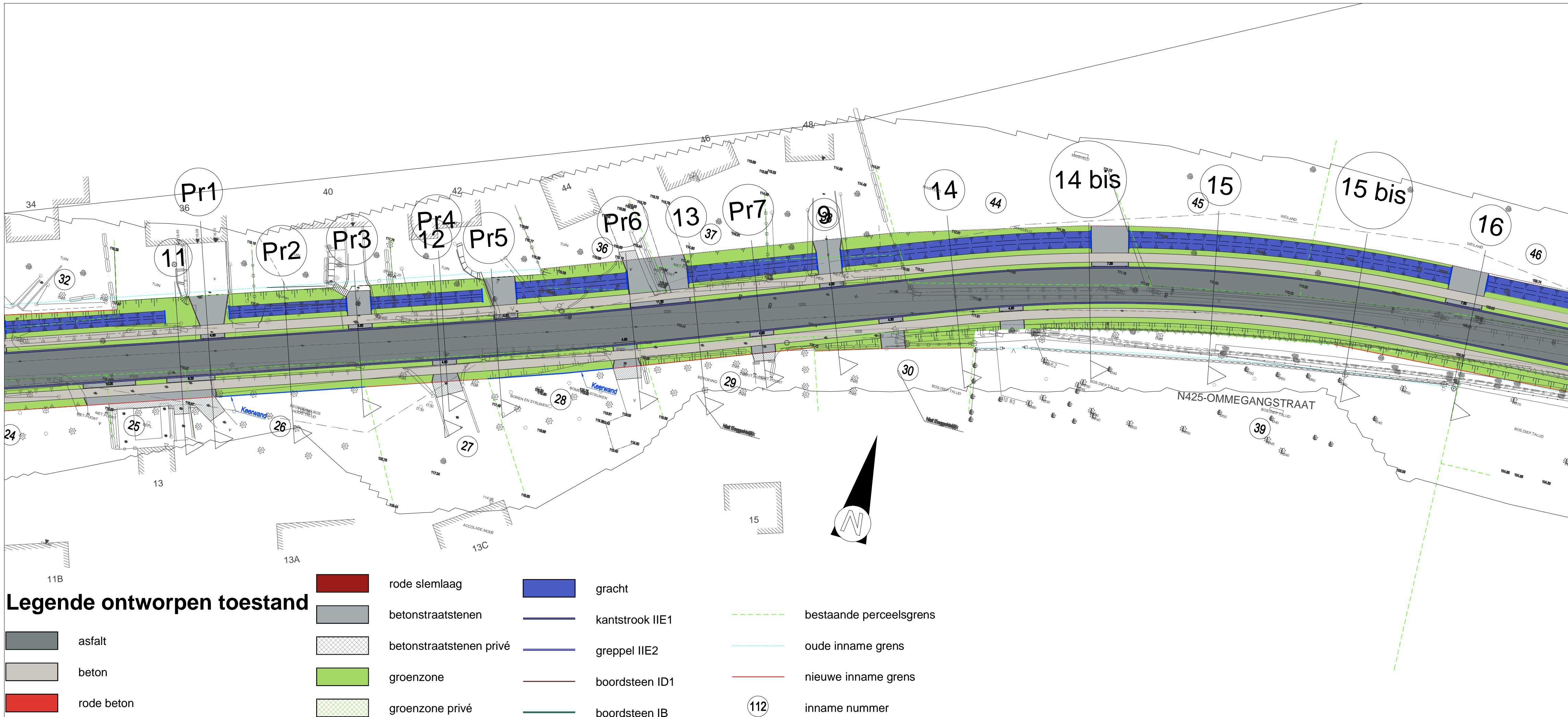
DATUM	HISTORIEK	TEKENAAR	DATUM	HISTORIEK	TEKENAAR
D 07/09/2022	Voorontwerp fase1	HDK			
C 31/05/2022	Voorontwerp fase1	HDK			
B 03/09/2018	Voorontwerp fase 1	MDR			
A 15/03/2018	Ontwerp	FDV			


### GRONDPLAN ONTWERPEN WEGENIS

plan 2


FASE	SCHAAL	PLANOPP. (m <sup>2</sup> )	PROJECTNUMMER	PLANNUMMER	UITGAVE
ONTWERP	1:500	0.25m <sup>2</sup>	<b>256806</b>	<b>4.1.2</b>	<b>D</b>

©:GENT256806\INFRA\Grafisch\00\_Studie\256806\_1\_WEG\_01.dwg - 4.1.2-B (20220907.1158)






Gemeente Maarkedal  
Nederholbeekstraat 1  
9680 Maarkedal  
TEL. 055 33 46 40  
FAX. 055 33 46 58  
E-mail: gemeentebestuur@maarkedal.be  
W: www.maarkedal.be



stad met uitzicht


Stad Ronse  
Grote Markt 12  
9600 Ronse  
TEL. 055 23 27 11  
FAX. 055 23 27 18  
E-mail: info@ronse.be  
W: www.ronse.be



**VLAAMSE OVERHEID**  
**AGENTSCHAP WEGEN EN VERKEER**  
Wegen en Verkeer Oost-Vlaanderen  
Koningin Maria Hendrikaplein 70 bus 81,  
9000 Gent  
Tel. 09 276 26 00  
e-mail: wegen.oostvlaanderen@vlaanderen.be  
Gelezen en goedgekeurd door:

**OOST-VLAANDEREN**  
**STAD RONSE - GEMEENTE MAARKEDAL**

**AANLEG FIETSPADEN LANGS DE N425-N454 - MODULE 13**  
Ronse-Maarkedal: Ommegangstraat, Louise-Mariestraat, Schorisse-  
steenweg, Ronsestraat, Langestraat



vestiging Gent  
Elfjulistraat 43  
B-9000 Gent  
T +32 9 241 59 20  
  
www.swecobelgium.be

Teamleider Infrastructuur  
ing. Kristof Van Parys

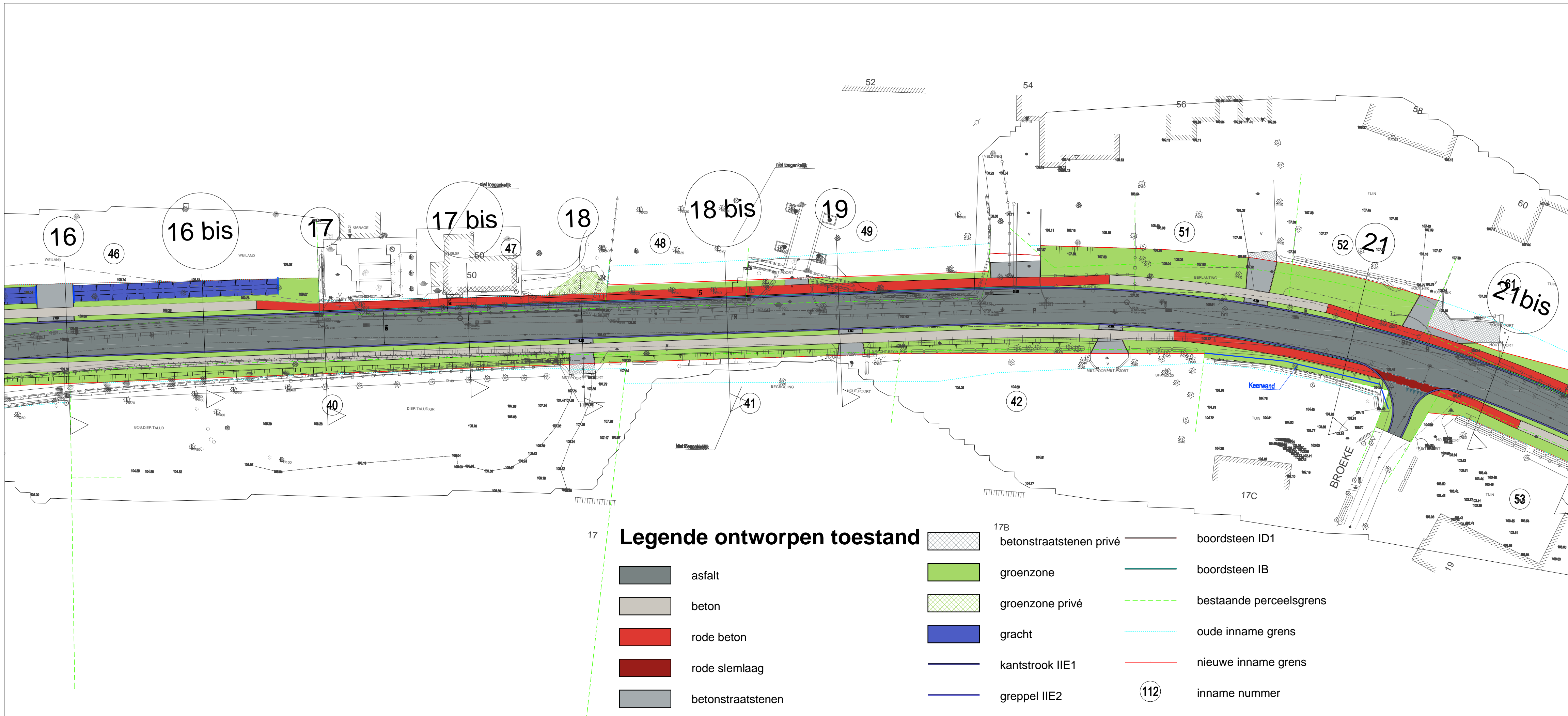
Projectleider  
ing. Bernard Vanderstede

DATUM	HISTORIEK	TEKENAAR	DATUM	HISTORIEK	TEKENAAR
D 07/09/2022	Voorontwerp fase1	HDK			
C 31/05/2022	Voorontwerp fase1	HDK			
B 03/09/2021	Voorontwerp fase1	MDR			
A 15/03/2018	Ontwerp	FDV			

**GRONDPLAN ONTWERPEN WEGENIS**  
plan 3

FASE	SCHAAL	PLANOPP. (m <sup>2</sup> )	PROJECTNUMMER	PLANNUMMER	UITGAVE
<b>ONTWERP</b>	1:500	0.25m <sup>2</sup>	<b>256806</b>	<b>4.1.3</b>	<b>D</b>

D:\GENT\256806\INFRA\Grifisch\00\_Studie\256806\_1\_WEG\_01.dwg - 4.1.3-B (20220908.1452)



**Legende ontworpen toestand**

- asphalt
- beton
- rode beton
- rode slemlaag
- betonstraatstenen
- groenzone
- groenzone privé
- gracht
- kantstrook IIE1
- greppel IIE2
- boordsteen ID1
- boordsteen IB
- bestaande perceelsgrens
- oude inname grens
- nieuwe inname grens
- inname nummer

Gemeente Maarkedal  
Nederhobbeekstraat 1  
9680 Maarkedal  
TEL. 055 33 46 40  
FAX. 055 33 46 58  
E-mail: gemeentebestuur@maarkedal.be  
W: www.maarkedal.be

Stad Ronse  
Grote Markt 12  
9600 Ronse  
TEL. 055 23 27 11  
FAX. 055 23 27 18  
E-mail: info@ronse.be  
W: www.ronse.be

**VLAAMSE OVERHEID**  
**AGENTSCHAP WEGEN EN VERKEER**  
**Wegen en Verkeer Oost-Vlaanderen**  
Koningin Maria Hendrikaplein 70 bus 81,  
9000 Gent  
Tel. 09 276 26 00  
e-mail: wegen.oostvlaanderen@vlaanderen.be  
Gelezen en goedgekeurd door:

**OOST-VLAANDEREN**  
**STAD RONSE - GEMEENTE MAARKEDAL**

**AANLEG FIETSPADEN LANGS DE N425-N454 - MODULE 13**  
Ronse-Maarkedal: Ommegangstraat, Louise-Mariestraat, Schorisse-  
steenweg, Ronsestraat, Langestraat

**SWECO**

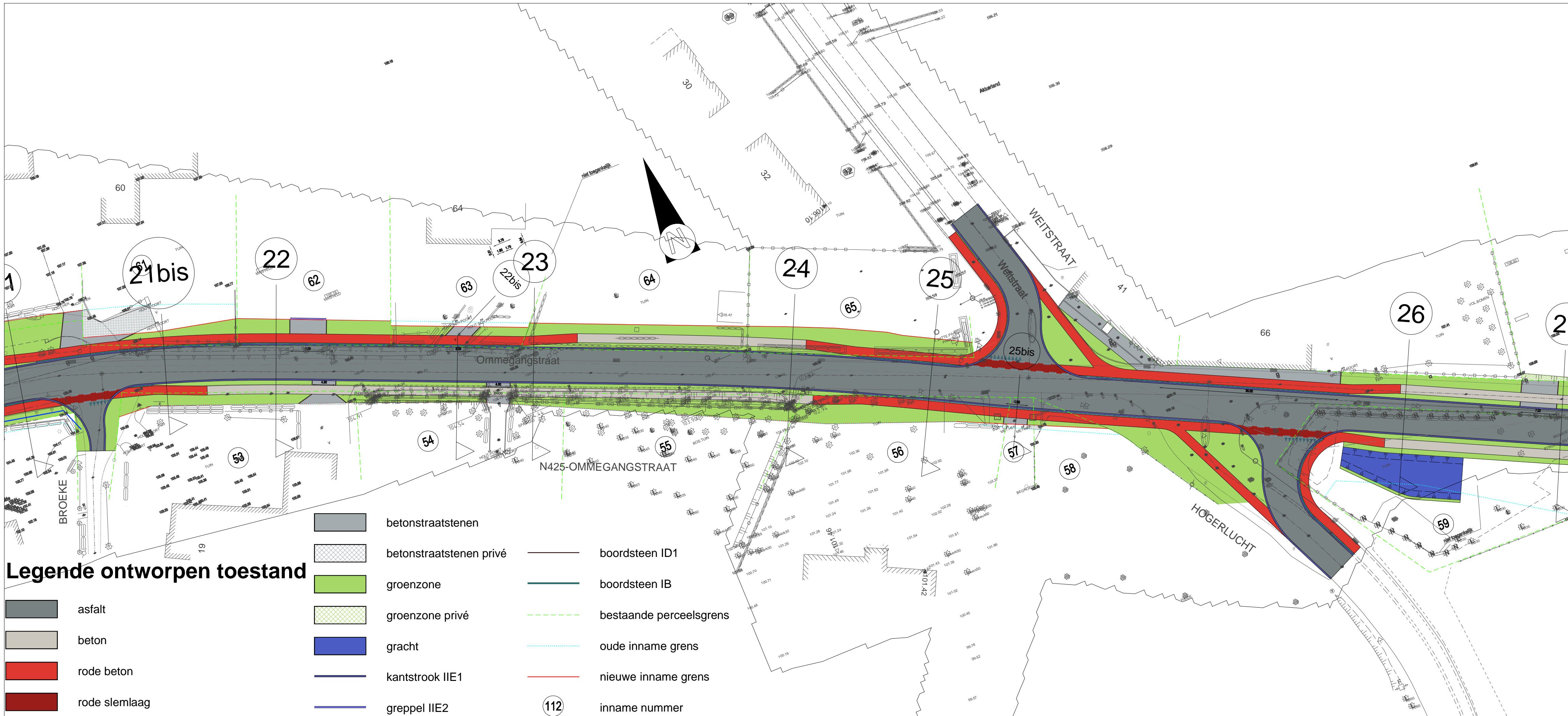
vestiging Gent  
Elfjulistraat 43  
B-9000 Gent  
T +32 9 241 59 20  
[www.swecobelgium.be](http://www.swecobelgium.be)

Teamleider Infrastructuur  
ing. Kristof Van Parys  
  
Projectleider  
ing. Bernard Vanderstede

DATUM	HISTORIEK	TEKENAAR	DATUM	HISTORIEK	TEKENAAR
D 07/09/2022	Voorontwerp fase1	HDK			
C 31/05/2022	Voorontwerp fase1	HDK			
B 03/09/2021	Voorontwerp fase1	MDR			
A 15/03/2018	Ontwerp	FDV			


**GRONDPLAN ONTWERPEN WEGENIS**  
plan 4

FASE	SCHAAL	PLANOPP. (m <sup>2</sup> )	PROJECTNUMMER	PLANNUMMER	UITGAVE
ONTWERP	1:500	0.25m <sup>2</sup>	<b>256806</b>	<b>4.1.4</b>	<b>D</b>



**Legende ontworpen toestand**

- betonstraatstenen
- betonstraatstenen privé
- groenzone
- groenzone privé
- gracht
- kantstrook IIE1
- greppel IIE2
- asfalt
- beton
- rode beton
- rode slemlaag
- boordsteen ID1
- boordsteen IB
- bestaande perceelsgrens
- oude inname grens
- nieuwe inname grens
- 112 inname nummer

<p>Gemeente Maarkedal Nederholbeekstraat 1 9680 Maarkedal TEL. 055 33 46 40 FAX. 055 33 46 58 E-mail: gemeentebestuur@maarkedal.be W: www.maarkedal.be</p>	<p>Stad Ronse Grote Markt 12 9600 Ronse TEL. 055 23 27 11 FAX. 055 23 27 18 E-mail: info@ronse.be W: www.ronse.be</p>	 <b>VLAAMSE OVERHEID</b> <b>AGENTSCHAP WEGEN EN VERKEER</b> <b>Wegen en Verkeer Oost-Vlaanderen</b> Koningin Maria Hendrikaplein 70 bus 81, 9000 Gent Tel. 09 276 26 00 e-mail: wegen.oostvlaanderen@vlaanderen.be Gelezen en goedgekeurd door:
--	---	---

**OOST-VLAANDEREN**  
**STAD RONSE - GEMEENTE MAARKEDAL**

**AANLEG FIETSPADEN LANGS DE N425-N454 - MODULE 13**  
 Ronse-Maarkedal: Ommegangstraat, Louise-Mariestraat, Schorisse-steenweg, Ronsestraat, Langestraat

SWECO

vestiging Gent  
 Elfjulistraat 43  
 B-9000 Gent  
 T +32 9 241 59 20  
 www.swecobelgium.be

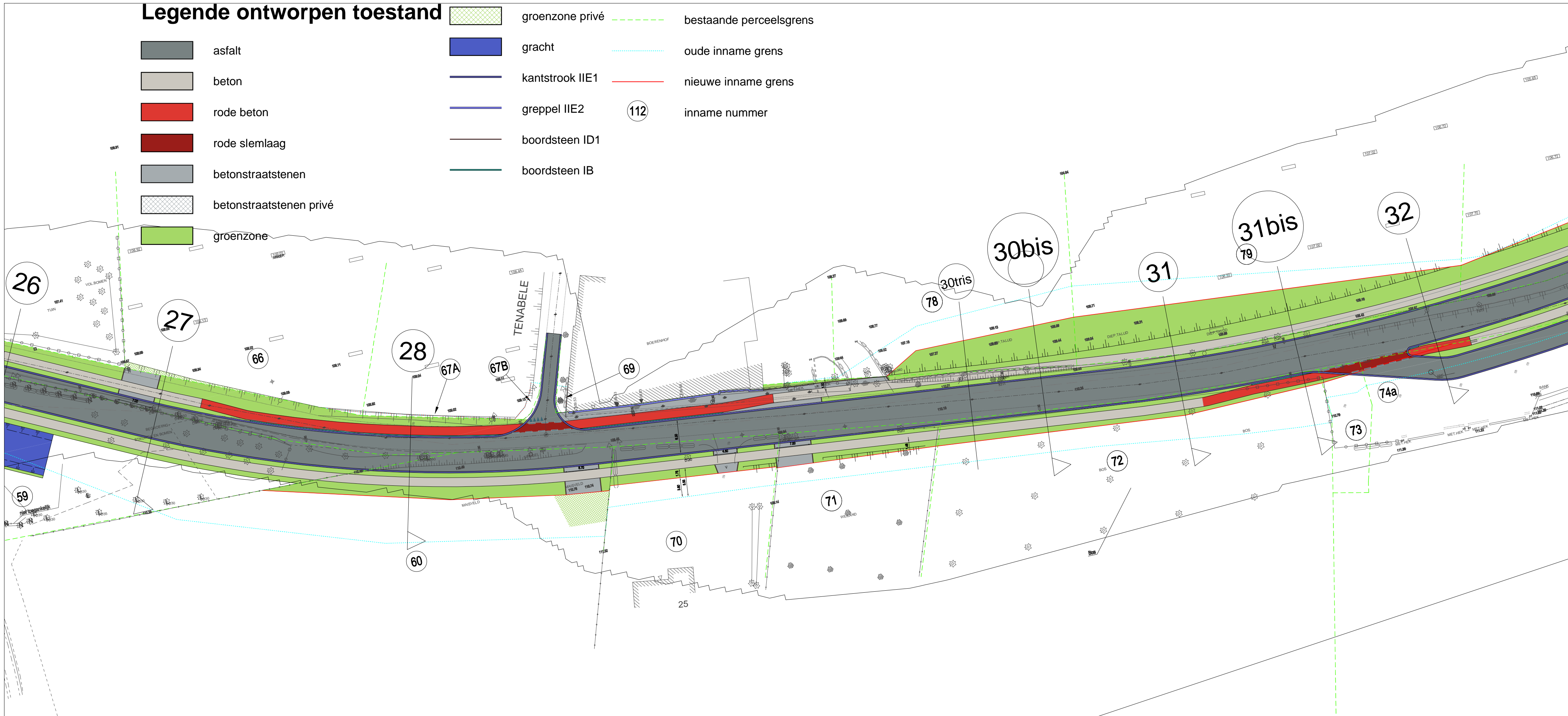
Teamleider Infrastructuur  
 ing. Kristof Van Parys


Projectleider  
 ing. Bernard Vanderstede

DATUM	HISTORIEK	TEKENAAR	DATUM	HISTORIEK	TEKENAAR
D 07/09/2022	Voorontwerp fase1	HDK			
C 31/05/2022	Voorontwerp fase1	HDK			
B 03/09/2021	Voorontwerp fase 1	MDR			
A 15/03/2018	Ontwerp	FDV			

**GRONDPLAN ONTWERPEN WEGENIS**  
 plan 5


FASE	SCHAAL	PLANOPP. (m <sup>2</sup> )	PROJECTNUMMER	PLANNUMMER	UITGAVE
<b>ONTWERP</b>	1:500	0.25m <sup>2</sup>	<b>256806</b>	<b>4.1.5</b>	<b>D</b>



<p>Gemeente Maarkedal</p> <p>Nederholbeekstraat 1 9680 Maarkedal TEL. 055 33 46 40 FAX. 055 33 46 58 E-mail: gemeentebestuur@maarkedal.be W: www.maarkedal.be</p>		<p>Stad Ronse</p> <p>Grote Markt 12 9600 Ronse TEL. 055 23 27 11 FAX. 055 23 27 18 E-mail: info@ronse.be W: www.ronse.be</p>		 <p><b>VLAAMSE OVERHEID</b> <b>AGENTSCHAP WEGEN EN VERKEER</b> <b>Wegen en Verkeer Oost-Vlaanderen</b></p> <p>Koningin Maria Hendrikaplein 70 bus 81, 9000 Gent Tel. 09 276 26 00 e-mail: wegen.oostvlaanderen@vlaanderen.be Gelezen en goedgekeurd door:</p>	
---	--	--	--	---	--

**OOST-VLAANDEREN**  
**STAD RONSE - GEMEENTE MAARKEDAL**

**AANLEG FIETSPADEN LANGS DE N425-N454 - MODULE 13**  
Ronse-Maarkedal: Ommegangstraat, Louise-Mariestraat, Schorisse-steenweg, Ronsestraat, Langestraat

**SWECO** 

vestiging Gent  
Elfjulistraat 43  
B-9000 Gent  
T +32 9 241 59 20  
www.swecobelgium.be

Teamleider Infrastructuur  
ing. Kristof Van Parys

Projectleider  
ing. Bernard Vanderstede

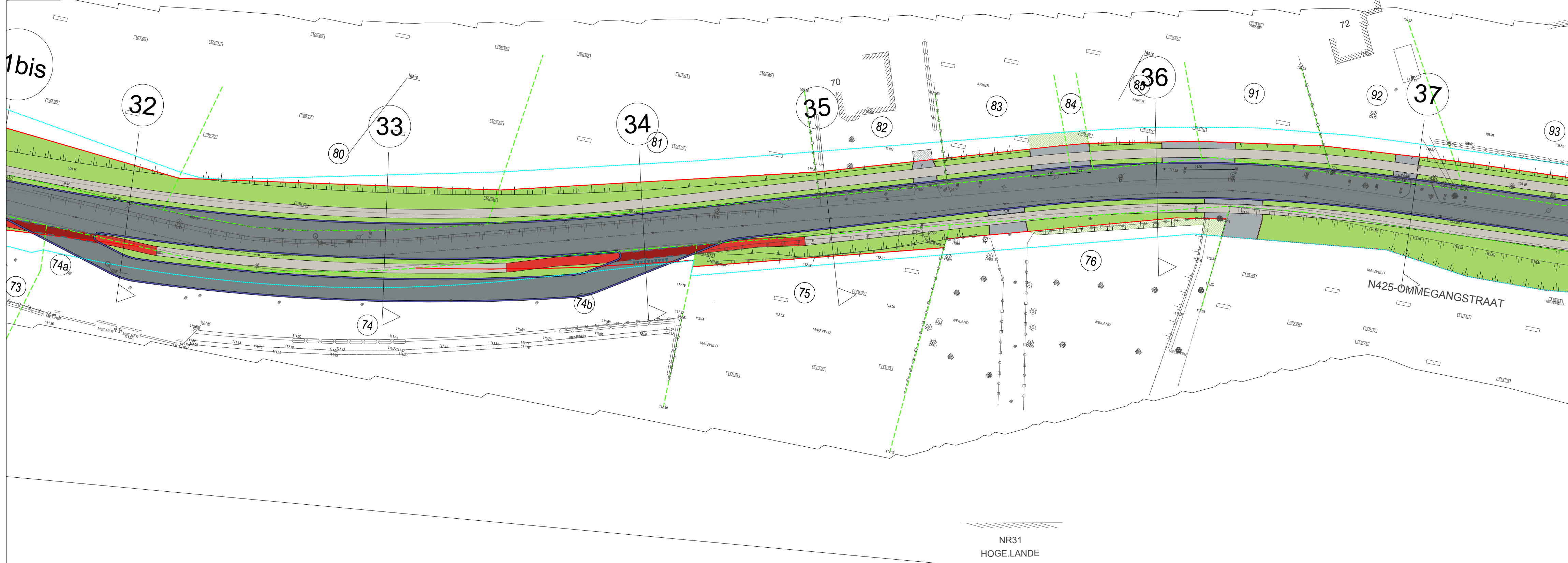
DATUM	HISTORIEK	TEKENAAR	DATUM	HISTORIEK	TEKENAAR
D 07/09/2022	Voorontwerp fase1	HDK			
C 31/05/2022	Voorontwerp fase1	HDK			
B 03/09/2021	Voorontwerp fase1	MDR			
A 15/03/2018	Ontwerp	FDV			

**GRONDPLAN ONTWERPEN WEGENIS**  
plan 6

FASE	SCHAAL	PLANOPP. (m <sup>2</sup> )	PROJECTNUMMER	PLANNUMMER	UITGAVE
ONTWERP	1:500	0.25m <sup>2</sup>	<b>256806</b>	<b>4.1.6</b>	<b>D</b>


# Legende ontworpen toestand

-  asfalt
-  beton
-  rode beton
-  rode slemlaag
-  betonstraatstenen
-  betonstraatstenen privé
-  groenzone
-  groenzone privé
-  gracht
-  kantstrook IIE1
-  greppel IIE2
-  boordsteen ID1
-  boordsteen IB
-  bestaande perceelsgrens
-  oude inname grens
-  nieuwe inname grens
-  inname nummer



Gemeente Maarkedal  
Nederholbeekstraat 1  
9680 Maarkedal  
TEL. 055 33 46 40  
FAX. 055 33 46 58  
E-mail: gemeentebestuur@maarkedal.be  
W: www.maarkedal.be


Stad Ronse  
Grote Markt 12  
9600 Ronse  
TEL. 055 23 27 11  
FAX. 055 23 27 18  
E-mail: info@ronse.be  
W: www.ronse.be



**VLAAMSE OVERHEID**  
**AGENTSCHAP WEGEN EN VERKEER**  
Wegen en Verkeer Oost-Vlaanderen  
Koningin Maria Hendrikaplein 70 bus 81,  
9000 Gent  
Tel. 09 276 26 00  
e-mail: wegen.oostvlaanderen@vlaanderen.be  
Gelezen en goedgekeurd door:

## OOST-VLAANDEREN STAD RONSE - GEMEENTE MAARKEDAL

**AANLEG FIETSPADEN LANGS DE N425-N454 - MODULE 13**  
Ronse-Maarkedal: Ommegangstraat, Louise-Mariestraat, Schorisse-steenweg, Ronsestraat, Langestraat



vestiging Gent  
Elffulijstraat 43  
B-9000 Gent  
T +32 9 241 59 20  
www.swecobelgium.be

Teamleider Infrastructuur  
ing. Kristof Van Parys

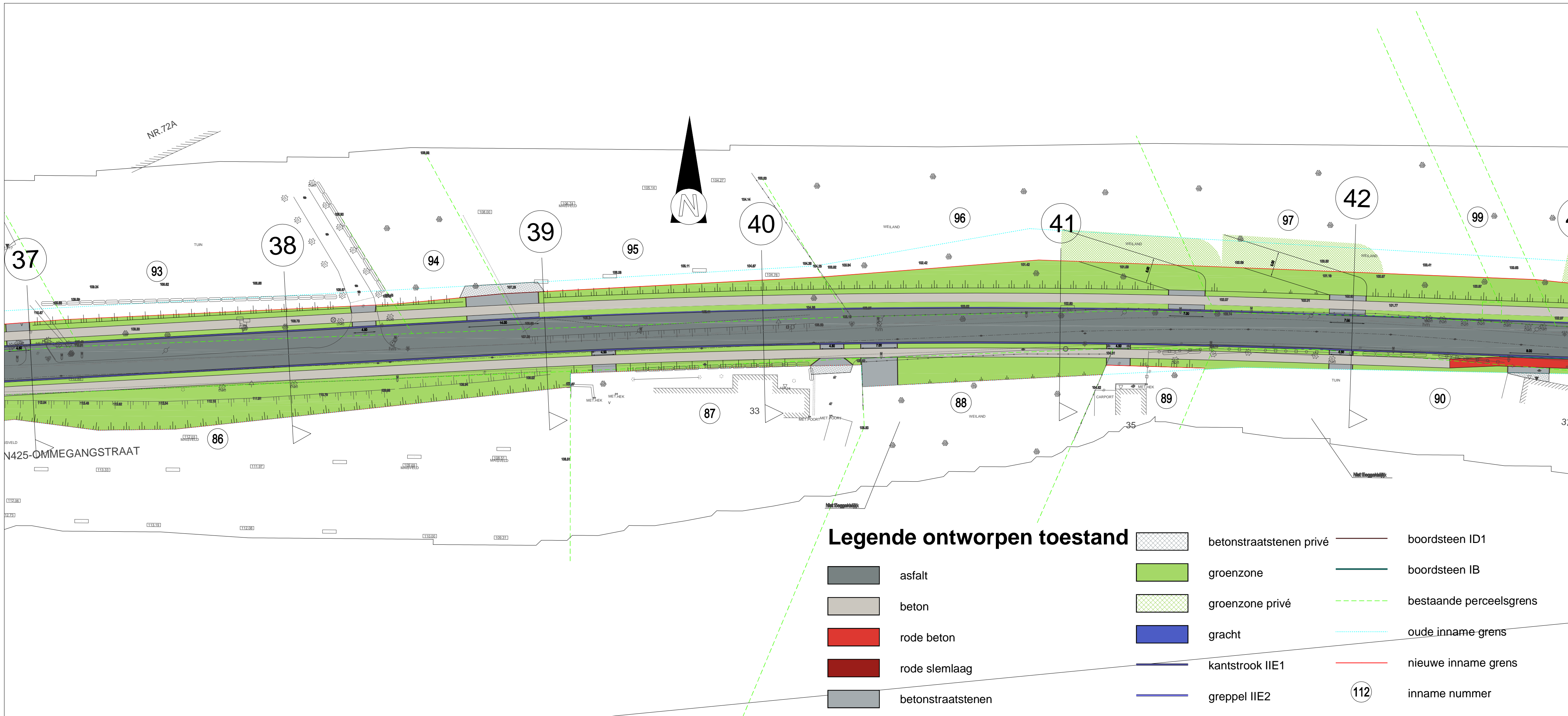
Projectleider  
ing. Bernard Vanderstede

DATUM	HISTORIEK	TEKENAAR	DATUM	HISTORIEK	TEKENAAR
D 07/09/2022	Voorontwerp fase1	HDK			
C 31/05/2022	Voorontwerp fase1	HDK			
B 03/09/2021	Voorontwerp fase1	MDR			
A 15/03/2018	Ontwerp	FDV			

## GRONDPLAN ONTWERPEN WEGENIS

plan 7

FASE	SCHAAL	PLANOPP. (m <sup>2</sup> )	PROJECTNUMMER	PLANNUMMER	UITGAVE
ONTWERP	1:500	0.25m <sup>2</sup>	<b>256806</b>	<b>4.1.7</b>	<b>D</b>




**Legende ontworpen toestand**

- asfalt
- beton
- rode beton
- rode slemlaag
- betonstraatstenen
- groenzone
- groenzone privé
- gracht
- kantstrook IIE1
- greppel IIE2
- boordsteen ID1
- boordsteen IB
- bestaande perceelsgrens
- oude inname grens
- nieuwe inname grens
- 112 inname nummer

**Gemeente Maarkedal**  
 Nederholbeekstraat 1  
 9680 Maarkedal  
 TEL. 055 33 46 40  
 FAX. 055 33 46 58  
 E-mail: gemeentebestuur@maarkedal.be  
 W: www.maarkedal.be

**Stad Ronse**  
 Grote Markt 12  
 9600 Ronse  
 TEL. 055 23 27 11  
 FAX. 055 23 27 18  
 E-mail: info@ronse.be  
 W: www.ronse.be



**VLAAMSE OVERHEID**  
**AGENTSCHAP WEGEN EN VERKEER**  
**Wegen en Verkeer Oost-Vlaanderen**

Koningin Maria Hendrikaplein 70 bus 81,  
 9000 Gent  
 Tel. 09 276 26 00  
 e-mail: wegen.oostvlaanderen@vlaanderen.be  
 Gelezen en goedgekeurd door:

**OOST-VLAANDEREN**  
**STAD RONSE - GEMEENTE MAARKEDAL**

**AANLEG FIETSPADEN LANGS DE N425-N454 - MODULE 13**  
 Ronse-Maarkedal: Ommegangstraat, Louise-Mariestraat, Schorisse-  
 steenweg, Ronsestraat, Langestraat

**SWECO**

vestiging Gent  
 Elfjulistraat 43  
 B-9000 Gent  
 T +32 9 241 59 20

www.swecobelgium.be

Teamleider Infrastructuur  
 ing. Kristof Van Parys

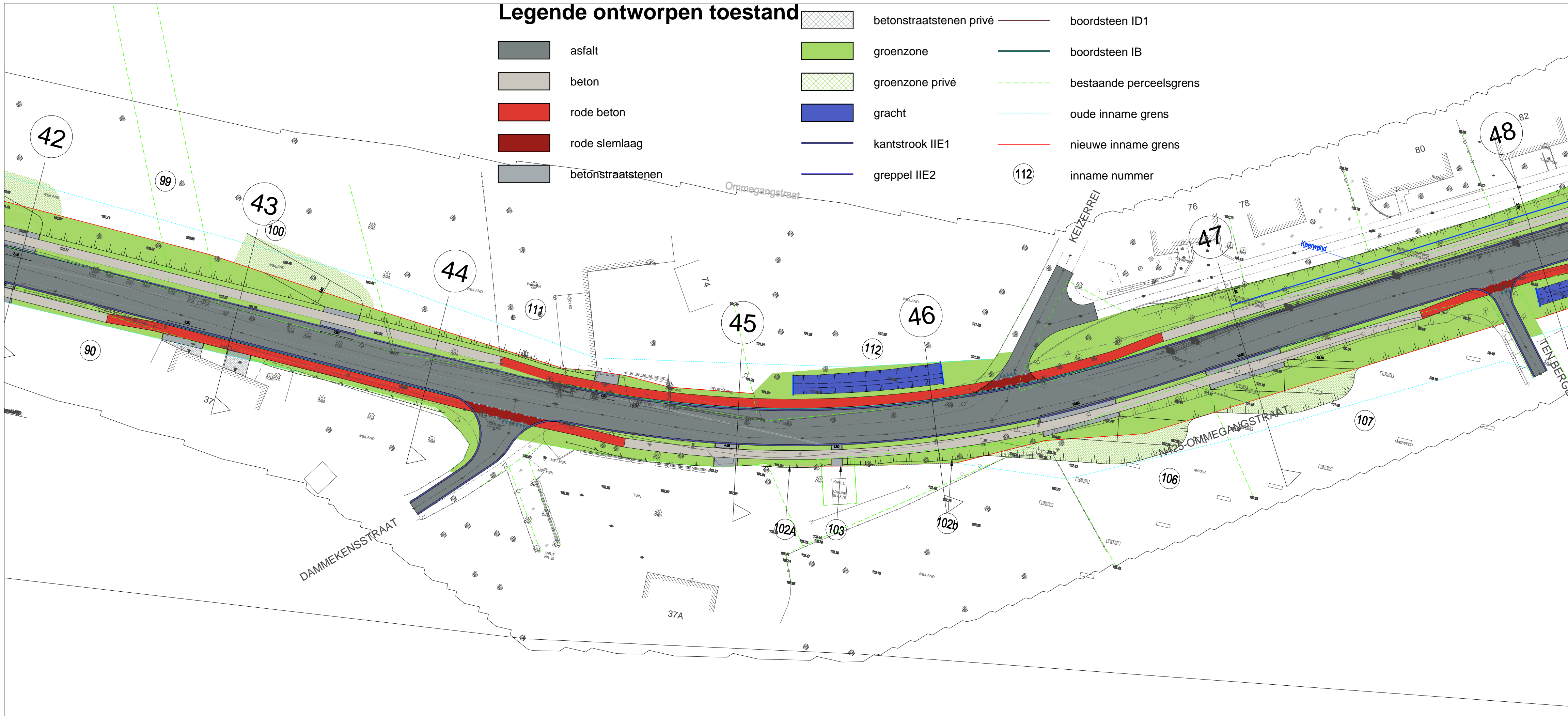
Projectleider  
 ing. Bernard Vanderstede

DATUM	HISTORIEK	TEKENAAR	DATUM	HISTORIEK	TEKENAAR
D 07/09/2022	Voorontwerp fase1				
C 31/05/2022	Voorontwerp fase1	HDK			
B 03/09/2021	Voorontwerp fase1	HDK			
A 15/03/2018	Ontwerp	MDR			
		FDV			

**GRONDPLAN ONTWERPEN WEGENIS**  
 plan 8

FASE	SCHAAL	PLANOPP. (m <sup>2</sup> )	PROJECTNUMMER	PLANNUMMER	UITGAVE
ONTWERP	1:500	0.25m <sup>2</sup>	<b>256806</b>	<b>4.1.8</b>	<b>D</b>





**Legende ontworpen toestand**

- asfalt
- beton
- rode beton
- rode slemlaag
- betonstraatstenen
- groenzone
- groenzone privé
- gracht
- kantstrook IIE1
- greppel IIE2
- boordsteen ID1
- boordsteen IB
- bestaande perceelsgrens
- oude inname grens
- nieuwe inname grens
- inname nummer

Gemeente Maarkedal  
Nederholbeekstraat 1  
9680 Maarkedal  
TEL. 055 33 46 40  
FAX. 055 33 46 58  
E-mail: gemeentebestuur@maarkedal.be  
W: www.maarkedal.be

Stad Ronse  
Grote Markt 12  
9600 Ronse  
TEL. 055 23 27 11  
FAX. 055 23 27 18  
E-mail: info@ronse.be  
W: www.ronse.be

**VLAAMSE OVERHEID**  
**AGENTSCHAP WEGEN EN VERKEER**  
**Wegen en Verkeer Oost-Vlaanderen**  
Koningin Maria Hendrikaplein 70 bus 81,  
9000 Gent  
Tel. 09 276 26 00  
e-mail: wegen.oostvlaanderen@vlaanderen.be  
Gelezen en goedgekeurd door:

**OOST-VLAANDEREN**  
**STAD RONSE - GEMEENTE MAARKEDAL**

**AANLEG FIETSPADEN LANGS DE N425-N454 - MODULE 13**  
Ronse-Maarkedal: Ommegangstraat, Louise-Mariestraat, Schorisse-  
steenweg, Ronsestraat, Langestraat

**SWECO**

vestiging Gent  
Elfjulistraat 43  
B-9000 Gent  
T +32 9 241 59 20  
  
www.swecobelgium.be

Teamleider Infrastructuur  
ing. Kristof Van Parys













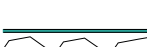




Projectleider  
ing. Bernard Vanderstede

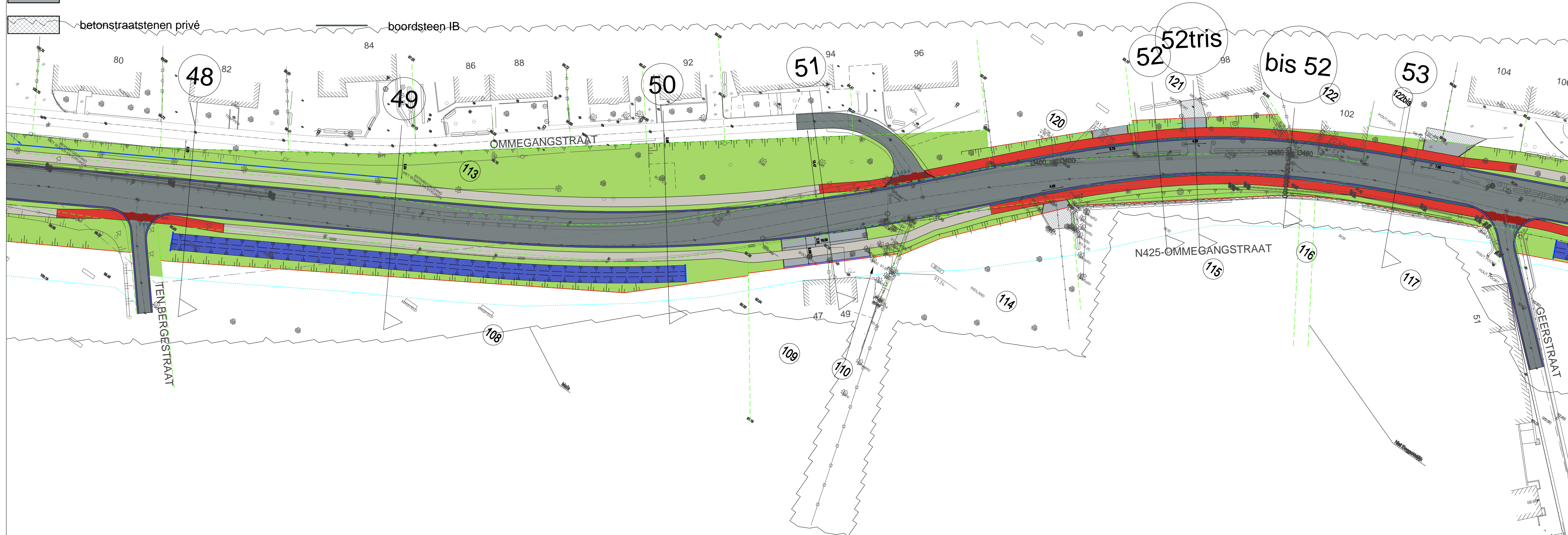
DATUM	HISTORIEK	TEKENAAR	DATUM	HISTORIEK	TEKENAAR
D 07/09/2022	Voorontwerp fase1	HDK			
C 31/05/2022	Voorontwerp fase1	HDK			
B 03/09/2021	Voorontwerp fase1	MDR			
A 15/03/2018	Ontwerp	FDV			

**GRONDPLAN ONTWERPEN WEGENIS**  
plan 9

FASE	SCHAAL	PLANOPP. (m <sup>2</sup> )	PROJECTNUMMER	PLANNUMMER	UITGAVE
ONTWERP	1:500	0.25m <sup>2</sup>	<b>256806</b>	<b>4.1.9</b>	<b>D</b>


# Legende ontworpen toestand

-  asfalt
-  beton
-  rode beton
-  rode slemlaag
-  betonstraatstenen
-  betonstraatstenen privé
-  groenzone
-  groenzone privé
-  gracht
-  kantstrook IIE1
-  greppel IIE2
-  boordsteen ID1
-  boordsteen IB
-  bestaande perceelsgrens
-  oude inname grens
-  nieuwe inname grens
-  inname nummer



**Gemeente Maarkedal**  
 Nederholbeekstraat 1  
 9680 Maarkedal  
 TEL. 055 33 46 40  
 FAX. 055 33 46 58  
 E-mail: gemeentebestuur@maarkedal.be  
 W: www.maarkedal.be

**Stad Ronse**  
 Grote Markt 12  
 9600 Ronse  
 TEL. 055 23 27 11  
 FAX. 055 23 27 18  
 E-mail: info@ronse.be  
 W: www.ronse.be




**VLAAMSE OVERHEID**  
**AGENTSCHAP WEGEN EN VERKEER**  
**Wegen en Verkeer Oost-Vlaanderen**

Koningin Maria Hendrikaplein 70 bus 81,  
 9000 Gent  
 Tel. 09 276 26 00  
 e-mail: wegen.oostvlaanderen@vlaanderen.be  
 Gelezen en goedgekeurd door:

## OOST-VLAANDEREN STAD RONSE - GEMEENTE MAARKEDAL

### AANLEG FIETSPADEN LANGS DE N425-N454 - MODULE 13

Ronse-Maarkedal: Ommegangstraat, Louise-Mariestraat, Schorisse-steenweg, Ronsestraat, Langestraat



vestiging Gent  
 Elfjulistraat 43  
 B-9000 Gent  
 T +32 9 241 59 20  
 www.swecobelgium.be

Teamleider Infrastructuur  
 ing. Kristof Van Parys

Projectleider  
 ing. Bernard Vanderstede


















DATUM	HISTORIEK	TEKENAAR	DATUM	HISTORIEK	TEKENAAR
D 07/09/2022	Voorontwerp fase1	HDK			
C 31/05/2022	Voorontwerp fase1	HDK			
B 03/09/2021	Voorontwerp fase1	MDR			
A 15/03/2018	Ontwerp	FDV			

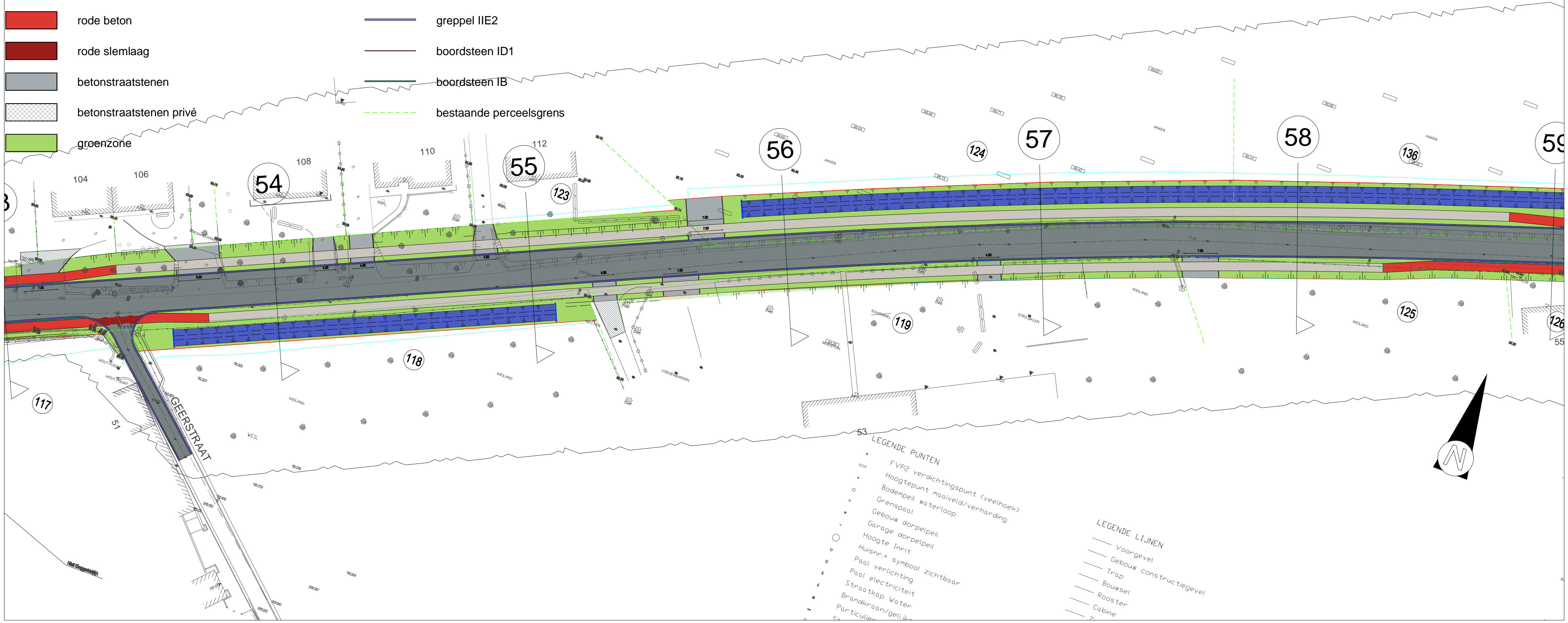
### GRONDPLAN ONTWERPEN WEGENIS

plan 10

FASE	SCHAAL	PLANOPP. (m²)	PROJECTNUMMER	PLANNUMMER	UITGAVE
ONTWERP	1:500	0.25m²	<b>256806</b>	<b>4.1.10</b>	<b>D</b>

# Legende ontworpen toestand


-  asfalt
-  beton
-  rode beton
-  rode slemlaag
-  betonstraatstenen
-  betonstraatstenen privé
-  groenzone
-  groenzone privé
-  gracht
-  kantstrook IIE1
-  greppel IIE2
-  boordsteen ID1
-  boordsteen IB
-  bestaande perceelsgrens
-  oude inname grens
-  nieuwe inname grens
-  inname nummer



- LEGENDE PUNTEN**
- FVP2 verdichtingspunt (veelhoek)
  - Hoogtepunt maaienveld/verharding
  - Bodempel waterloop
  - Grenspaal
  - Gebouw dorpelpeil
  - Garage dorpelpeil
  - Hoogte Inrit
  - Huisnr.+ symbool zichtbaar
  - Paal verlichting
  - Paal electriciteit
  - Straatkap Water
  - Brandkraan/gelijken
  - Particulier
- LEGENDE LIJNEN**
- Voorgevel
  - Gebouw constructiegevel
  - Trap
  - Bouwsel
  - Rooster
  - Cabine

Gemeente Maarkedal  
Nederholbeekstraat 1  
9680 Maarkedal  
TEL. 055 33 46 40  
FAX. 055 33 46 58  
E-mail: gemeentebestuur@maarkedal.be  
W: www.maarkedal.be


Stad Ronse  
Grote Markt 12  
9600 Ronse  
TEL. 055 23 27 11  
FAX. 055 23 27 18  
E-mail: info@ronse.be  
W: www.ronse.be



**VLAAMSE OVERHEID**  
**AGENTSCHAP WEGEN EN VERKEER**  
**Wegen en Verkeer Oost-Vlaanderen**  
Koningin Maria Hendrikaplein 70 bus 81,  
9000 Gent  
Tel. 09 276 26 00  
e-mail: wegen.oostvlaanderen@vlaanderen.be  
Gelezen en goedgekeurd door:

## OOST-VLAANDEREN STAD RONSE - GEMEENTE MAARKEDAL

**AANLEG FIETSPADEN LANGS DE N425-N454 - MODULE 13**  
Ronse-Maarkedal: Ommegangstraat, Louise-Mariestraat, Schorisse-  
steenweg, Ronsestraat, Langestraat



vestiging Gent  
Elfjulistraat 43  
B-9000 Gent  
T +32 9 241 59 20  
[www.swecobelgium.be](http://www.swecobelgium.be)

Teamleider Infrastructuur  
ing. Kristof Van Parys

Projectleider  
ing. Bernard Vanderstede

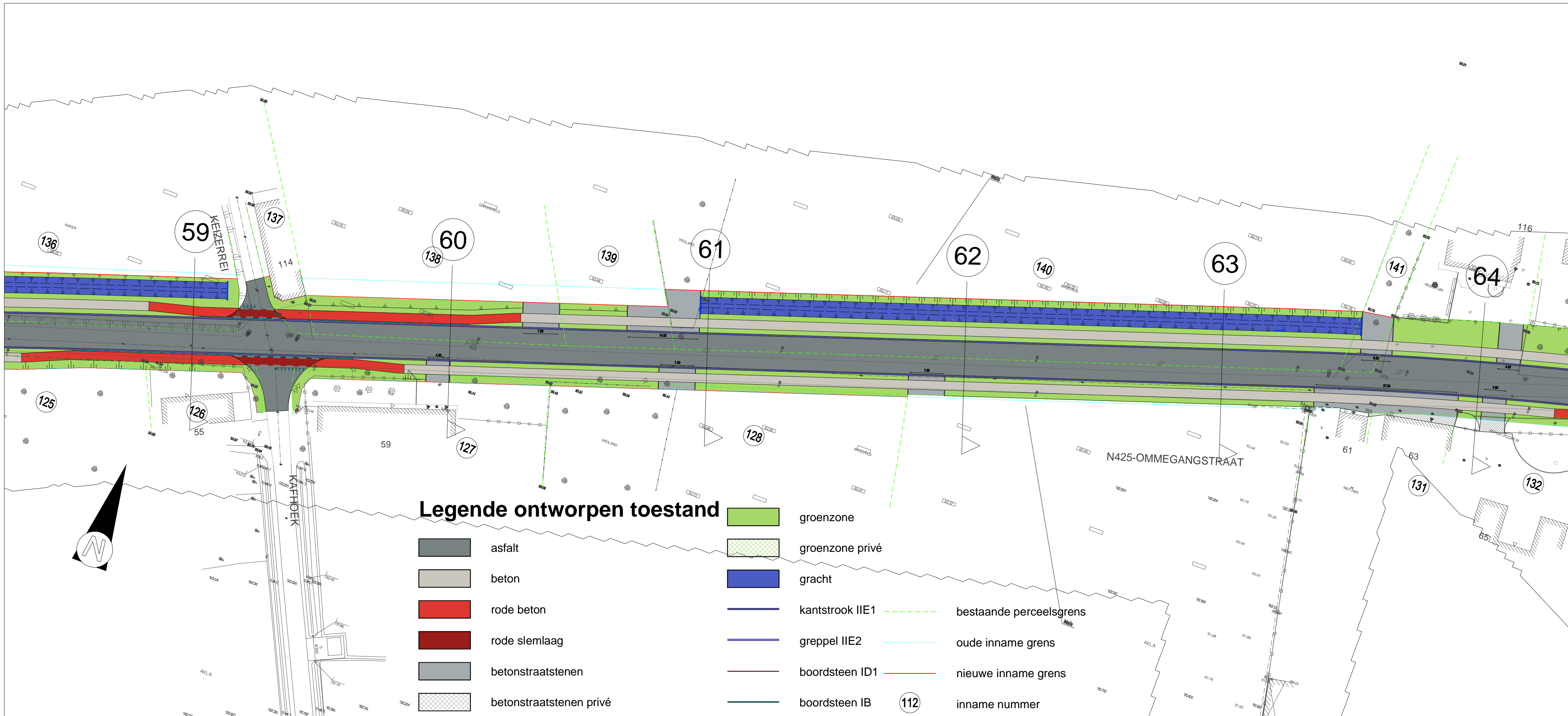
DATUM	HISTORIEK	TEKENAAR	DATUM	HISTORIEK	TEKENAAR
D 07/09/2022	Voorontwerp fase1	HDK			
C 31/05/2022	Voorontwerp fase1	HDK			
B 03/09/2021	Voorontwerp fase1	MDR			
A 15/03/2018	Ontwerp	FDV			


### GRONDPLAN ONTWERPEN WEGENIS

plan 11

FASE	SCHAAL	PLANOPP. (m²)	PROJECTNUMMER	PLANNUMMER	UITGAVE
ONTWERP	1:500	0.25m²	<b>256806</b>	<b>4.1.11</b>	<b>D</b>


G:\GENT\256806\NFRA\Grafisch\20\_Studie\256806\_L\_WEG\_01.dwg - 4.1.11-1 (20220907.1200)



 <p><b>VLAAMSE OVERHEID</b> <b>AGENTSCHAP WEGEN EN VERKEER</b> <b>Wegen en Verkeer Oost-Vlaanderen</b></p> <p>Koningin Maria Hendrikaplein 70 bus 81, 9000 Gent Tel. 09 276 26 00 e-mail: wegen.oostvlaanderen@vlaanderen.be Gelezen en goedgekeurd door:</p>	
<p><b>Gemeente Maarkedal</b> Nederholbeekstraat 1 9680 Maarkedal TEL. 055 33 46 40 FAX. 055 33 46 58 E-mail: gemeentebestuur@maarkedal.be W: www.maarkedal.be</p>	<p><b>Stad Ronse</b> Grote Markt 12 9600 Ronse TEL. 055 23 27 11 FAX. 055 23 27 18 E-mail: info@ronse.be W: www.ronse.be</p>

**OOST-VLAANDEREN**  
**STAD RONSE - GEMEENTE MAARKEDAL**

**AANLEG FIETSPADEN LANGS DE N425-N454 - MODULE 13**  
Ronse-Maarkedal: Ommegangstraat, Louise-Mariestraat, Schorisse-steenweg, Ronsestraat, Langestraat

**SWECO** 

vestiging Gent  
Elfjulistraat 43  
B-9000 Gent  
T +32 9 241 59 20  
www.swecobelgium.be

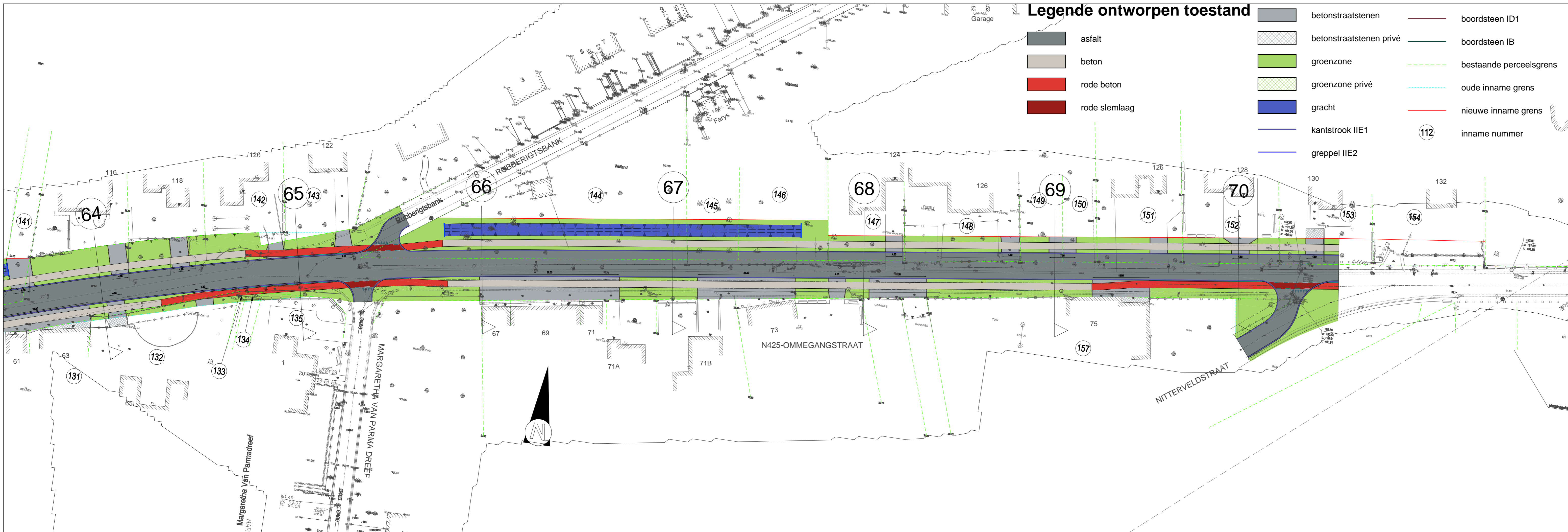
Teamleider Infrastructuur  
ing. Kristof Van Parys

Projectleider  
ing. Bernard Vanderstede

DATUM	HISTORIEK	TEKENAAR	DATUM	HISTORIEK	TEKENAAR
C 07/09/2022	Voorontwerp fase1	HDK			
B 31/05/2022	Voorontwerp fase1	HDK			
A 15/03/2018	Ontwerp	FDV			

**GRONDPLAN ONTWERPEN WEGENIS**  
plan 12

FASE	SCHAAL	PLANOPP. (m <sup>2</sup> )	PROJECTNUMMER	PLANNUMMER	UITGAVE
ONTWERP	1:500	0.25m <sup>2</sup>	<b>256806</b>	<b>4.1.12</b>	<b>C</b>



**Legende ontworpen toestand**

- betonstraatstenen
- asfalt
- beton
- rode beton
- rode slemlaag
- betonstraatstenen privé
- groenzone
- groenzone privé
- gracht
- kantstrook IIE1
- greppel IIE2
- boordsteen ID1
- boordsteen IB
- bestaande perceelsgrens
- oude inname grens
- nieuwe inname grens
- 112 inname nummer

<p>Gemeente Maarkedal Nederholbeekstraat 1 9680 Maarkedal TEL. 055 33 46 40 FAX. 055 33 46 58 E-mail: gemeentebestuur@maarkedal.be W: www.maarkedal.be</p>	<p>Stad Ronse Grote Markt 12 9600 Ronse TEL. 055 23 27 11 FAX. 055 23 27 18 E-mail: info@ronse.be W: www.ronse.be</p>	 <b>VLAAMSE OVERHEID</b> <b>AGENTSCHAP WEGEN EN VERKEER</b> <b>Wegen en Verkeer Oost-Vlaanderen</b> Koningin Maria Hendrikaplein 70 bus 81, 9000 Gent Tel. 09 276 26 00 Tel. 09 276 26 00 E-mail: wegen.oostvlaanderen@vlaanderen.be Gelezen en goedgekeurd door:
--	---	--

**OOST-VLAANDEREN**  
**STAD RONSE - GEMEENTE MAARKEDAL**

**AANLEG FIETSPADEN LANGS DE N425-N454 - MODULE 13**  
 Ronse-Maarkedal: Ommegangstraat, Louise-Mariestraat, Schorisse-  
 steenweg, Ronsestraat, Langestraat

 vestiging Gent Eijfjulistraat 43 B-9000 Gent T +32 9 241 59 20 www.swecobelgium.be	Teamleider Infrastructuur ing. Kristof Van Parys Projectleider ing. Bernard Vanderstede
--	--

DATUM	HISTORIEK	TEKENAAR	DATUM	HISTORIEK	TEKENAAR
C	07/09/2022	Voorontwerp fase1			HDK
B	31/05/2022	Voorontwerp fase1			HDK
A	15/03/2018	Ontwerp			FDV

**GRONDPLAN ONTWERPEN WEGENIS**  
 plan 13

FASE	SCHAAL	PLANOPP. (m <sup>2</sup> )	PROJECTNUMMER	PLANNUMMER	UITGAVE
<b>ONTWERP</b>	1:500	0,31m <sup>2</sup>	<b>256806</b>	<b>4.1.13</b>	<b>C</b>