L E G E N D E

⌖	Meetpunt - Vast punt eigen
△	Meetpunt - vast punt ander
☐	Meetpunten - paalsteen PPL
—•—•—	Afsluiting, Betonpalen
—•—•—	Afsluiting, Hout
⊥⊥⊥	Beek talud, Beek bovenkant
∿∿∿	Beplantingen, Haag
⊥⊥⊥	Gebouw, Gevellijn
⊥⊥⊥	Bestaande Grens Openbaar Domein
——	Perceelsgrenzen
1 ○	Coördinaatpunt innamen
⊥⊥⊥	Te realiseren Grens Openbaar Domein
A ○	Coördinaatpunt rooilijn
🟨	Inname voor Openbaar Terrein

OS Gebouw in oude staat
NS Gebouw in nieuwe staat
GS Gebouw in goede staat

Coördinaten
Vaste opmeetpunten

Punt	X	Y
PVH2	180672,095	171436,539
PVH3	180937,433	171295,536
PVH4	181112,410	171221,442
PVH6	180259,834	171619,564
PVH7	180110,822	171673,733
PVH8	179958,331	171728,967
PVH9	179866,357	171750,040
PVH10	179619,211	171852,382
PVH11	179507,350	171892,281
PVH12	179349,421	171938,759
PVH13	179921,496	171730,842
PVH14	180055,943	171680,398
PVH15	180141,018	171648,755
PVH16	180180,722	171648,120
PVH17	180210,938	171623,398
PVH18	180326,348	171585,584
PVH19	180379,714	171575,048
PVH20	180447,739	171533,984
PVH21	180481,587	171528,046
PVH22	180491,725	171513,083
PVH23	180758,384	171393,841
PVH24	180856,007	171336,345
PVH25	181197,536	171168,917
PVH26	181247,670	171155,428
POW1099	179357,102	171931,048
POW1143	179971,025	171711,114
POW1563	180945,881	171292,473
POW1564	181035,673	171248,546

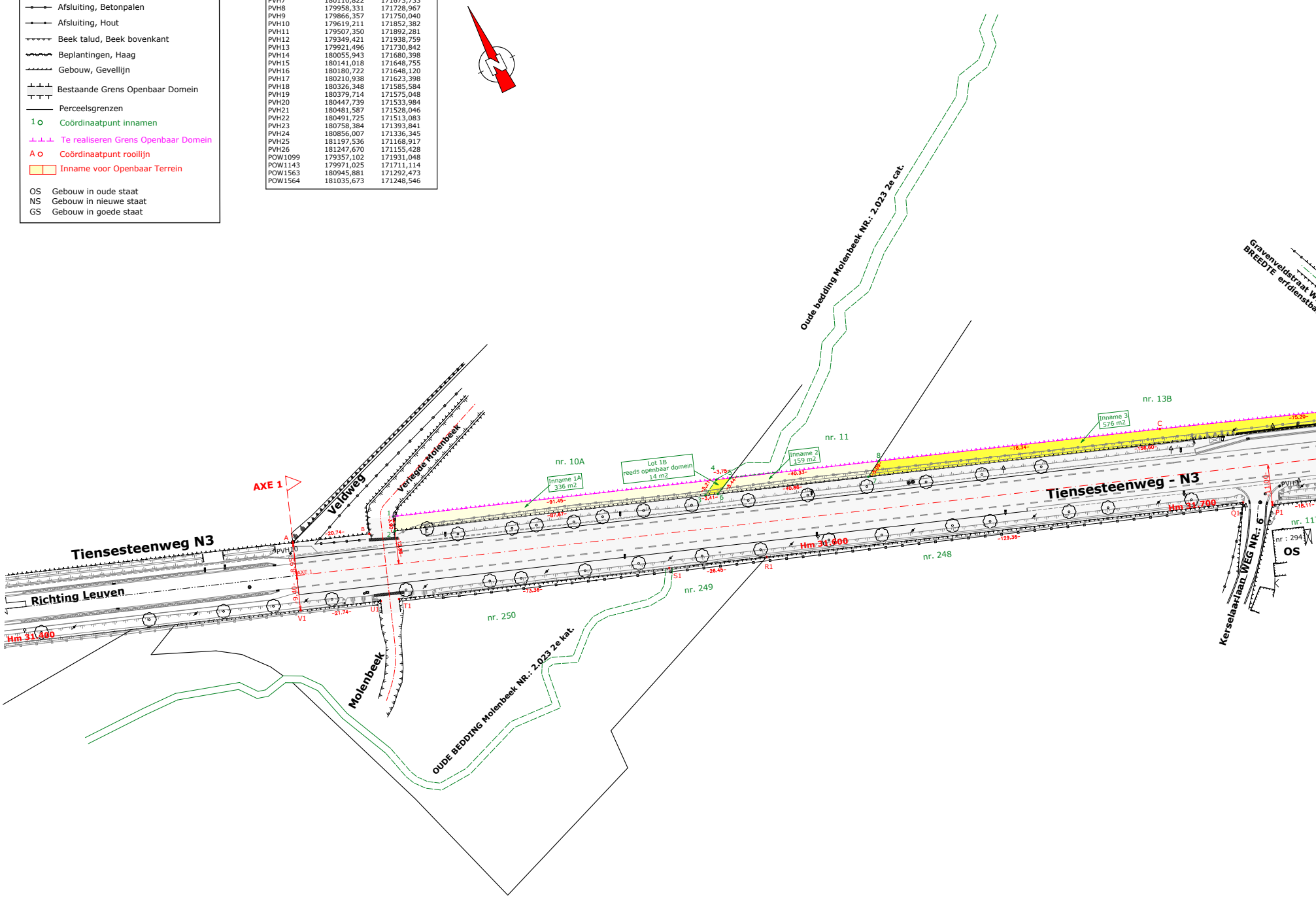
N
Oude bedding Molenbeek NR.: 2.023 2e cat.
Gravenveldstraat W
BREEDTE erfdienstba
nr. 13B
Inname 3
576 m2
C
-75.20-
-76.34-
-156.60-
nr. 11
Inname 2
159 m2
8
7
-40.33-
-40.86-
-5.09-
nr. 10A
Lot 1B
reeds openbaar domein
14 m2
Inname 1A
336 m2
4
5
3
6
-3,75-
-5,21-
-5,44-
-3,41-
-91.45-
-87.67-
AXE 1
Veldweg
Verlegde Molenbeek
1
2
-3.90-
-20.74-
A
B
PVH10
12.86
AXE 1
9.40
8.95
Tiensesteenweg N3
Richting Leuven
Hm 31.400
V1
-21.74-
U1
T1
-73.36-
S1
-26.45-
R1
Hm 31.600
nr. 250
nr. 249
nr. 248
Tiensesteenweg - N3
Hm 31.700
-129.36-
11.00
PVH9
Q1
P1
-18.11-
nr. 11
nr : 294
OS
Kerselaarlaan WEG NR.: 6
Molenbeek
OUDE BEDDING Molenbeek NR.: 2.023 2e kat.

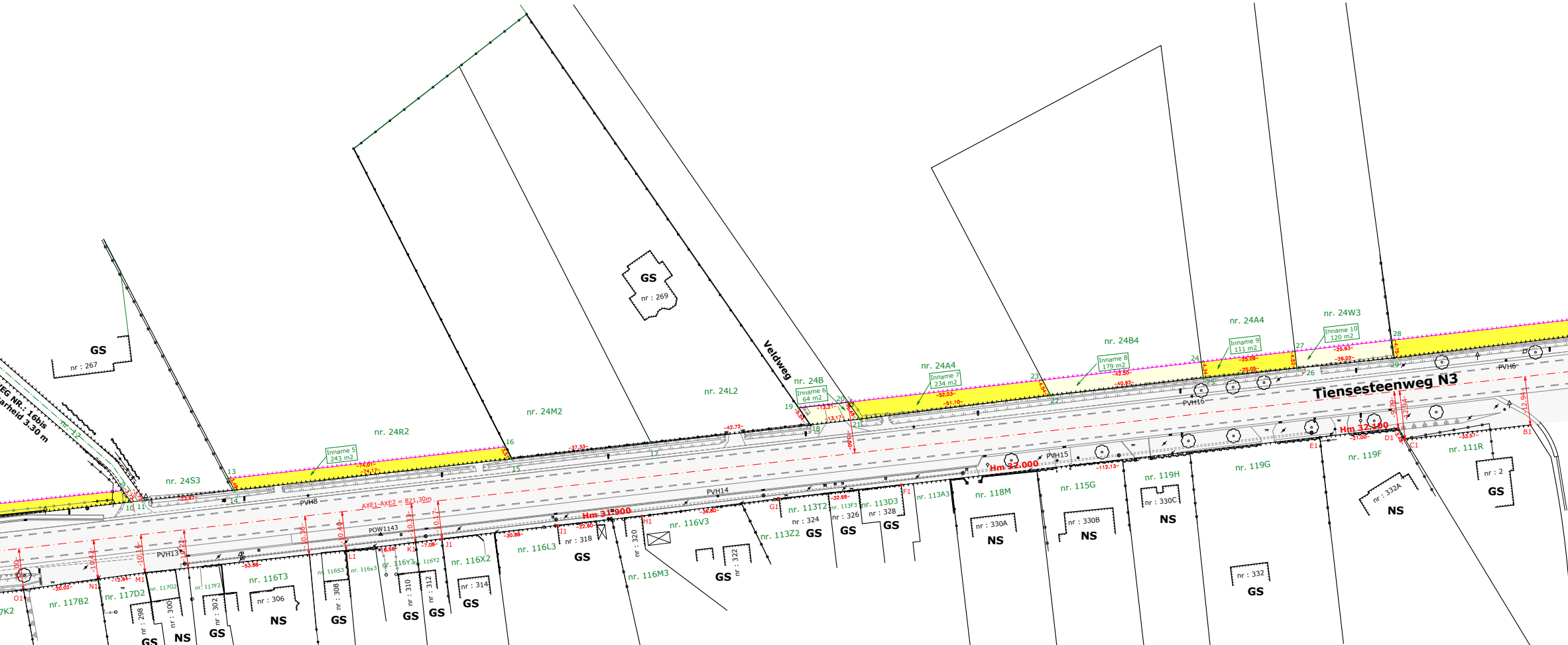
Tiensesteenweg N3
Veldweg
WEG NR.: 16bis
breedte 3.30 m
nr. 12
GS
nr : 267
GS
nr : 269
nr. 24S3
nr. 24R2
nr. 24M2
nr. 24L2
nr. 24B
nr. 24A4
nr. 24B4
nr. 24A4
nr. 24W3
Inname 5
243 m2
Inname 6
64 m2
Inname 7
234 m2
Inname 8
179 m2
Inname 9
111 m2
Inname 10
120 m2
AXE1-AXE2 = 821,30m
Hm 31.900
Hm 32.000
Hm 32.100
PVH8
PVH13
PVH14
PVH15
PVH16
PVH6
POW1143
-74.01-
-74.17-
-23.97-
-37.33-
-42.72-
-13.21-
-13.17-
-52.03-
-51.10-
-42.50-
-40.92-
-25.09-
-25.05-
-25.93-
-26.02-
-20.02-
-12.64-
-53.88-
-18.56-
-7.08-
-30.88-
-22.80-
-36.80-
-32.69-
-112.13-
-21.00-
-33.57-
-10.42-
-10.16-
-10.22-
-10.36-
-10.40-
-10.33-
-10.17-
-13.80-
-9.79-
-12.94-
-12.94-
O1
N1
M1
L1
K1
J1
I1
H1
G1
F1
E1
D1
C1
B1
9
10
11
13
14
15
16
17
18
19
20
21
22
23
24
25
26
27
28
29
nr. 117K2
nr. 117B2
nr. 117D2
nr. 117G2
nr. 117F2
nr. 116T3
nr. 116S3
nr. 116x3
nr. 116Y3
nr. 116Y2
nr. 116X2
nr. 116L3
nr. 116M3
nr. 116V3
nr. 113Z2
nr. 113T2
nr. 113F3
nr. 113D3
nr. 113A3
nr. 118M
nr. 115G
nr. 119H
nr. 119G
nr. 119F
nr. 111R
NS
nr : 296
nr : 298
GS
nr : 300
NS
nr : 302
GS
nr : 306
NS
nr : 308
GS
nr : 310
GS
nr : 312
GS
nr : 314
GS
nr : 318
GS
nr : 320
nr : 322
GS
nr : 324
GS
nr : 326
GS
nr : 328
GS
nr : 330A
NS
nr : 330B
NS
nr : 330C
NS
nr : 332
GS
nr : 332A
NS
nr : 2
GS

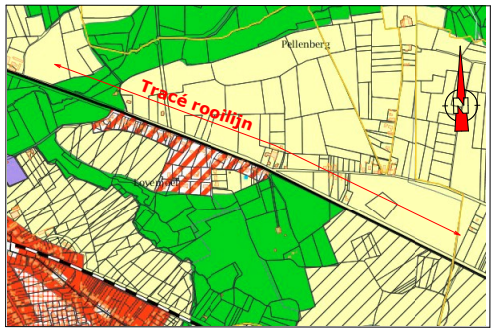
Pellenberg
Tracé rooilijn
Lovenjoel
N

Gewestplan

schaal 1/10.000

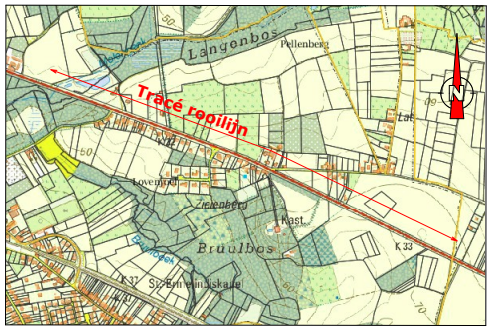
Langenbos
Pellenberg
Tracé rooilijn
Lovenjoel
Zilverberg
Kast.
Eruulbos
St-Bernardusabdij
K 33
N

Topografische kaart

schaal 1/10.000

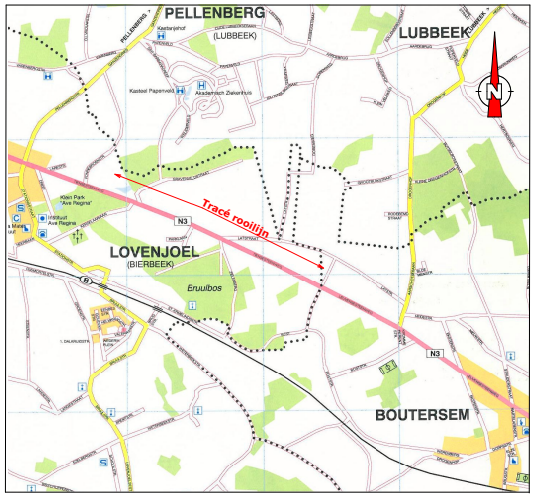
PELLENBERG
(LUBBEEK)
LUBBEEK
Tracé rooilijn
N3
LOVENJOEL
(BIERBEEK)
Eruulbos
BOUTERSEM
N

Liggingsplan

schaal 1/20.000

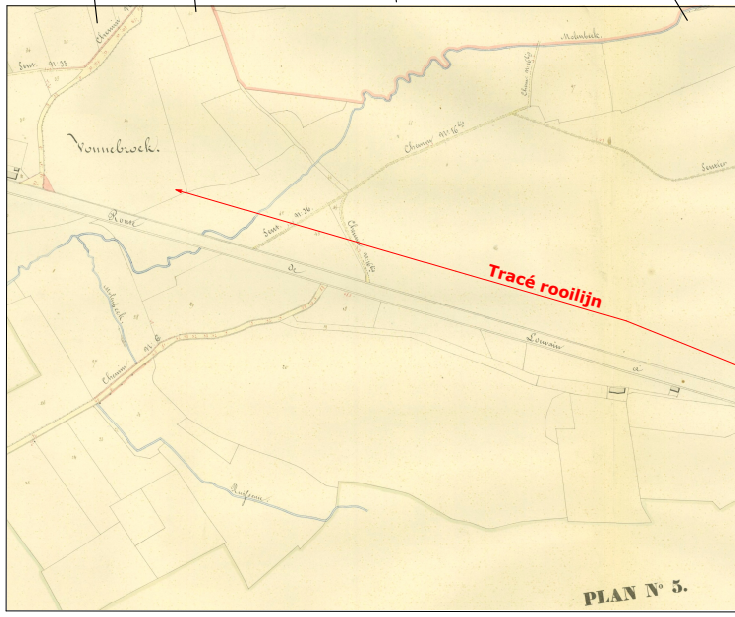
Vonnebroek.
Tracé rooilijn
PLAN No 5.

Atlas der wegen - Lovenjoel Blad 1

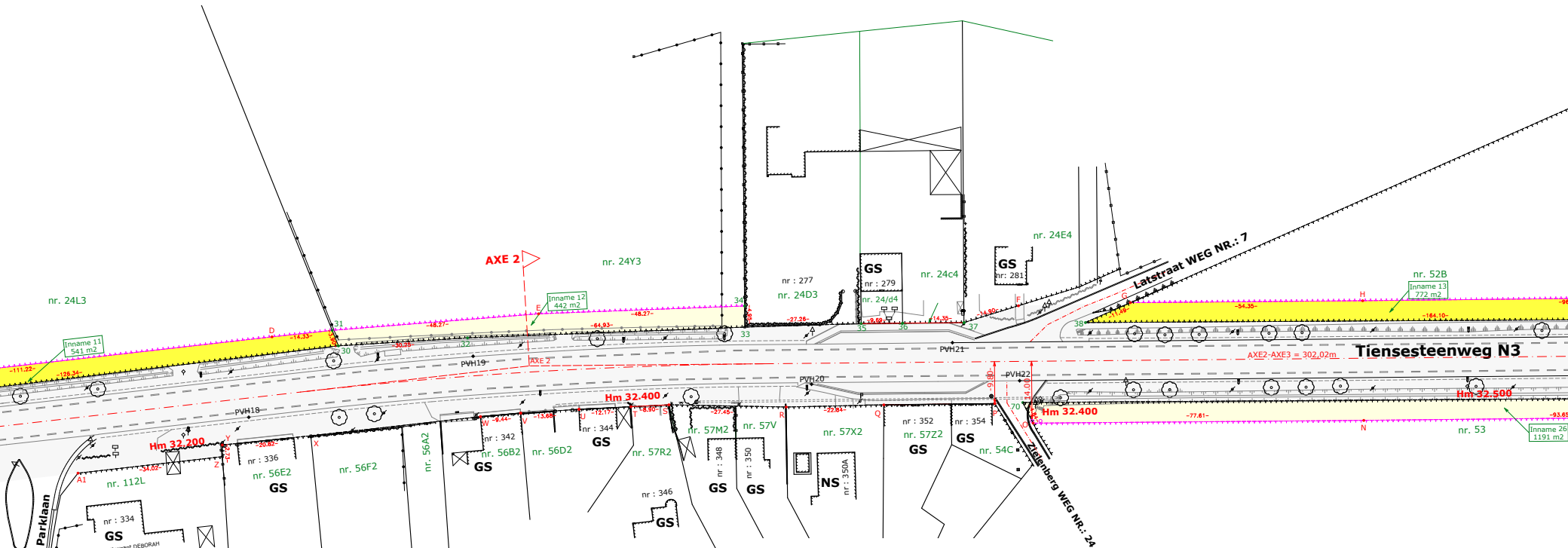
AXE 2
nr. 24L3
nr. 24Y3
Inname 11
541 m2
Inname 12
442 m2
nr : 277
nr. 24D3
GS
nr : 279
nr. 24/d4
nr. 24c4
GS
nr: 281
nr. 24E4
Latstraat WEG NR.: 7
nr. 52B
Inname 13
772 m2
Tiensesteenweg N3
AXE2-AXE3 = 302,02m
PVH18
PVH19
PVH20
PVH21
PVH22
Hm 32.200
Hm 32.400
Hm 32.400
Hm 32.500
nr. 53
Inname 26
1191 m2
Parklaan
nr. 112L
nr : 334
GS
restaurant DEBORAH
nr : 336
nr. 56E2
GS
nr. 56F2
nr. 56A2
nr : 342
nr. 56B2
GS
nr. 56D2
nr : 344
GS
nr. 57R2
nr : 346
GS
nr. 57M2
nr : 348
GS
nr. 57V
nr : 350
GS
nr. 57X2
NS
nr : 350A
nr : 352
nr. 57Z2
GS
nr : 354
GS
nr. 54C
Zielenberg WEG NR.: 24

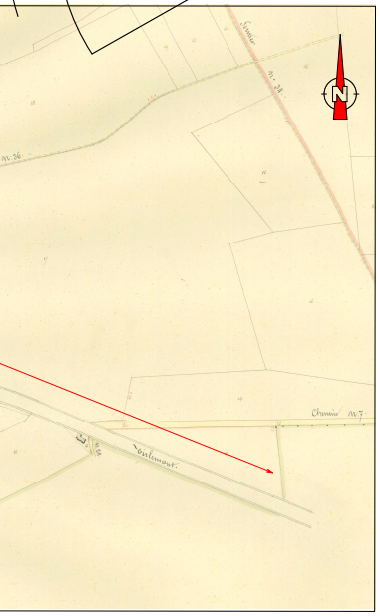
schaal 1/5000

Coördinatenlijst

Lambert '72

Nr	X	Y	Commentaar
1	179648.52	171848.95	niet gematerialiseerd
2	179647.19	171845.28	niet gematerialiseerd
3	179726.43	171816.65	niet gematerialiseerd
4	179731.01	171819.14	niet gematerialiseerd
5	179734.53	171817.87	niet gematerialiseerd
6	179729.64	171815.49	niet gematerialiseerd
7	179768.07	171801.60	niet gematerialiseerd
8	179772.46	171804.16	niet gematerialiseerd
9	179914.76	171752.05	niet gematerialiseerd
10	179915.35	171748.38	niet gematerialiseerd
11	179918.90	171747.10	niet gematerialiseerd
13	179941.36	171742.43	niet gematerialiseerd
14	179941.44	171738.94	niet gematerialiseerd
15	180011.17	171713.69	niet gematerialiseerd
16	180011.14	171717.20	niet gematerialiseerd
17	180046.31	171700.93	niet gematerialiseerd
18	180086.47	171686.36	bestaande grenspaal
19	180085.67	171691.84	niet gematerialiseerd
20	180098.09	171687.35	niet gematerialiseerd
21	180098.88	171681.94	niet gematerialiseerd
22	180147.13	171665.12	niet gematerialiseerd
23	180147.03	171669.65	niet gematerialiseerd
24	180187.01	171655.24	niet gematerialiseerd
25	180185.59	171651.14	niet gematerialiseerd
26	180209.07	171642.41	niet gematerialiseerd
27	180210.59	171646.67	niet gematerialiseerd
28	180234.97	171637.85	niet gematerialiseerd
29	180233.46	171633.35	bestaande grenspaal
30	180352.57	171591.23	niet gematerialiseerd
31	180352.87	171595.12	niet gematerialiseerd
32	180380.44	171579.47	niet gematerialiseerd
33	180439.68	171552.90	bestaande grenspaal
34	180441.84	171557.35	niet gematerialiseerd
35	180464.46	171541.54	niet gematerialiseerd

Coördinatenlijst

Lambert '72

Nr	X	Y	Commentaar
36	180473.18	171537.32	niet gematerialiseerd
37	180486.09	171531.06	niet gematerialiseerd
38	180511.56	171518.44	niet gematerialiseerd
39	180658.98	171446.34	niet gematerialiseerd
40	180658.93	171452.18	niet gematerialiseerd
41	180719.12	171422.82	niet gematerialiseerd
42	180719.17	171416.91	bestaande grenspaal
43	180722.37	171415.37	bestaande grenspaal
44	180723.67	171420.60	niet gematerialiseerd
45	180755.97	171404.85	niet gematerialiseerd
46	180755.94	171398.72	niet gematerialiseerd
47	180760.38	171396.55	niet gematerialiseerd
48	180769.37	171392.17	niet gematerialiseerd
49	180789.15	171382.53	bestaande grenspaal
50	180791.60	171387.47	niet gematerialiseerd
51	180862.29	171353.00	niet gematerialiseerd
52	180859.60	171347.46	niet gematerialiseerd
53	180998.30	171279.90	niet gematerialiseerd
54	181002.87	171284.45	niet gematerialiseerd
55	181070.16	171251.63	niet gematerialiseerd
56	181067.52	171246.21	niet gematerialiseerd
57	181104.13	171227.99	niet gematerialiseerd
58	181106.98	171233.68	niet gematerialiseerd
59	181214.67	171181.17	niet gematerialiseerd
60	181213.59	171175.10	niet gematerialiseerd
61	181209.57	171157.44	niet gematerialiseerd
62	181114.64	171203.72	niet gematerialiseerd
63	181110.20	171200.96	niet gematerialiseerd
64	181107.02	171202.51	niet gematerialiseerd
65	181111.46	171205.27	niet gematerialiseerd
66	181108.50	171206.71	bestaande grenspaal
67	181104.07	171203.95	niet gematerialiseerd
68	180724.11	171389.24	niet gematerialiseerd
69	180725.26	171393.55	niet gematerialiseerd
70	180490.12	171508.19	niet gematerialiseerd

Coördinatenlijst

Lambert '72

Nr	X	Y	Commentaar
A	179621,11	171854,71	niet gematerialiseerd
B	179640,61	171847,65	niet gematerialiseerd
C	179844,26	171778,2	niet gematerialiseerd
D	180339,57	171600,02	begin bocht
E	180397,84	171577,14	midden bocht
F	180499,26	171528,93	niet gematerialiseerd
G	180523,04	171517,94	niet gematerialiseerd
H	180571,93	171494,19	niet gematerialiseerd
I	180668,20	171447,65	niet gematerialiseerd
J	181214,58	171180,65	niet gematerialiseerd
K	181208,67	171153,49	niet gematerialiseerd
L	181208,56	171153,00	niet gematerialiseerd
M	180644,06	171428,27	niet gematerialiseerd
N	180559,73	171468,99	niet gematerialiseerd
O	180490,14	171502,79	niet gematerialiseerd
P	180484,15	171510,89	niet gematerialiseerd
Q	180460,75	171522,14	hoek gebouw
R	180440,07	171531,84	niet gematerialiseerd
S	180415,71	171544,51	niet gematerialiseerd
T	180407,55	171548,06	hoek muur
U	180396,38	171552,91	niet gematerialiseerd
V	180383,76	171558,18	hoek gebouw
W	180374,97	171561,62	hoek gebouw
X	180337,43	171575,25	bestaande grenspaal
Y	180317,92	171582,52	midden muur
Z	180316,74	171580,06	bestaande grenspaal
A1	180284,74	171591,62	niet gematerialiseerd
B1	180258,01	171601,28	niet gematerialiseerd
C1	180226,44	171612,69	niet gematerialiseerd
D1	180226,15	171616,15	niet gematerialiseerd
E1	180206,40	171623,29	bestaande grenspaal
F1	180100,94	171661,39	hoek gebouw
G1	180070,21	171672,53	hoek gebouw
H1	180035,46	171684,66	hoek gebouw
I1	180014,22	171692,36	hoek gebouw
J1	179985,16	171702,82	hoek muur
K1	179978,45	171705,08	bestaande grenspaal
L1	179960,97	171711,347	bestaande grenspaal
M1	179910,38	171729,85	bestaande grenspaal
N1	179898,41	171733,91	bestaande grenspaal
O1	179879,39	171740,16	bestaande grenspaal
P1	179862,36	171746,31	niet gematerialiseerd
Q1	179855,54	171750,48	niet gematerialiseerd
R1	179733,88	171794,44	niet gematerialiseerd
S1	179709,01	171803,43	niet gematerialiseerd
T1	179640,02	171828,36	niet gematerialiseerd
U1	179635,31	171830,06	niet gematerialiseerd
V1	179614,87	171837,45	niet gematerialiseerd

Grensbeschrijving

Lijnstuk	reden van afbakening / aard van de grenzen
	volgens ruilingsplan nr. K5700/1 opgemaakt door landmeter P. LAROY te Brussel zonder datum
	volgens mutatieschets van het jaar 1936 nr. 5
A-B, 1-2, 2-3, 3-4, 3-6, 5-6, 6-7,	volgens mutatieschets van het jaar 1962 nr. 12
7-8, 7-10,	volgens GRB bij gebrek aan materiële kenmerken op het terrein oude bedding Molenbeek
	grens niet gematerialiseerd
	volgens atlas der buurtwegen
9-10, G-38, O-70	grenzen niet gematerialiseerd
	volgens uiterlijke kenmerken op het terrein
11-14, 13-14	volgens mutatieschets van het 1950 nr. 7
	grenzen niet gematerialiseerd
14-15	volgens mutatieschets van het jaar 1954 nr. 9
	grenzen niet gematerialiseerd
15-16, 15-17	volgens uiterlijke kenmerken op het terrein
	grenzen niet gematerialiseerd
	volgens uiterlijke kenmerken op het terrein
17-18, 18-19	volgens mutatieschets van het jaar 1949 nr. 7
	grenzen niet gematerialiseerd
1-4, 4-5, 5-8, 8-C, C-9,	
13-16, 19-20, 20-23, 23-24, 24-27,	
27-28, 28-D, D-31, 31-E, E-34,	nieuwe grens
G-H, H-40, 40-41, 41-44, 44-45,	grenzen niet gematerialiseerd
50-51, 51-54, 54-55, 55-58, 58-59	
L-63, 63-64, 64-67, 67-68, M-N, N-O	
	volgens opmetingsplan opgemaakt door landmeter R. VLASSAK te Leuven dd. 27/09/2009 met refnr. 24065-285
18-19, 18-21, 20-21	grenzen niet gematerialiseerd
21-22, 22-23, 22-25, 25-24, 25-26,	volgens opmetingsplan opgemaakt door onbekende landmeter te Leuven dd. 08/09/1980 met refnr. 24065-112
26-27, 26-29, 28-29, 29-30, 30-31,	volgens uiterlijke kenmerken op het terrein
30-32, 32-33, 33-34	grenzen niet gematerialiseerd
	volgens opmetingsplan opgemaakt door landmeter P. Casier te Leuven dd. 21/07/2017
33-35, 35-36, 36-37, 37-F	volgens mutatieschets van het jaar 1955 nr. 8

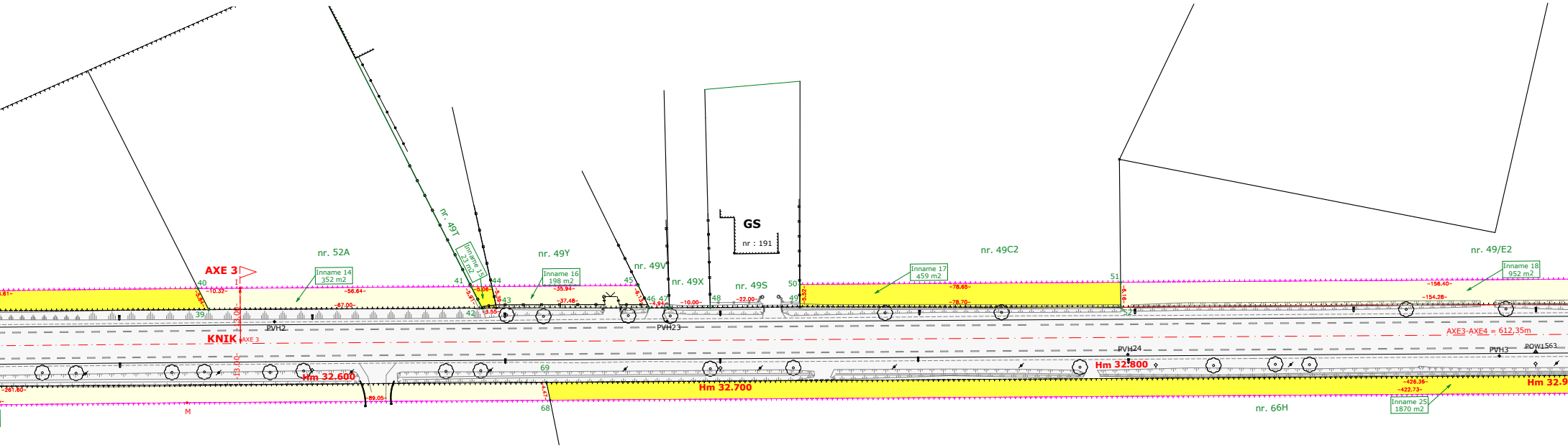
AXE 3
KNIK
AXE 3
nr. 52A
nr. 49T
Inname 14
352 m2
Inname 15
23 m2
nr. 49Y
Inname 16
198 m2
nr. 49V
nr. 49X
nr. 49S
GS
nr : 191
nr. 49C2
Inname 17
459 m2
nr. 49/E2
Inname 18
952 m2
39
40
41
42
43
44
45
46
47
48
49
50
51
52
68
69
M
-10.32-
-3.84-
-56.64-
-67.00-
-5.91-
-5.06-
-5.39-
-3.55-
-35.94-
-37.48-
-6.13-
-4.94-
-10.00-
-22.00-
-5.52-
-78.65-
-78.70-
-6.16-
-156.40-
-154.28-
-261.60-
-13.00-
-13.00-
-89.05-
-4.47-
-426.36-
-422.73-
PVH2
PVH23
PVH24
PVH3
POW1563
Hm 32.600
Hm 32.700
Hm 32.800
Hm 32.9
AXE3-AXE4 = 612,35m
nr. 66H
Inname 25
1870 m2

Grensbeschrijving

Lijnstuk	reden van afbakening / aard van de grenzen
	volgens mutatieschetsen van het jaar 1913 nr. 2
	volgens mutatieschetsen van het jaar 1964 nr. 10
	volgens mutatieschetsen van het jaar 1982 nr. 8
38-39, 39-40, 39-42, 41-42	volgens mutatieschetsen van het jaar 1995 nr. 8
	volgens uiterlijke kenmerken op het terrein
	grenzen niet gematerialiseerd
	volgens mutatieschetsen van het jaar 1964 nr. 10
42-43, 43-44, 43-46,	volgens mutatieschetsen van het jaar 1982 nr. 8
46-45, 46-47, 47-48, 48-49	volgens mutatieschetsen van het jaar 1995 nr. 8
	volgens uiterlijke kenmerken op het terrein
	grenzen deels gematerialiseerd door gemene afsl., deels niet gematerialiseerd
49-52, 49-50, 51-52, 52-53, 53-54,	volgens opmetingsplan opgemaakt door landmeter J. DE CORTE te Gent dd. 10/05/2012 met refnr. 24065-10056
53-56, 55-56, 56-57, 57-58, 57-60,	volgens opmetingsplan opgemaakt door landmeter K. Vanerum te Herk-de-Stad dd. 13/01/2017 met refnr. 24065-100126
	grenzen niet gematerialiseerd
	volgens opmetingsplan opgemaakt door landmeter J. DE CORTE te Gent dd. 10/05/2012 met refnr. 24065-10056
59-J, J-60,61-K, K-L	volgens opmetingsplan opgemaakt door landmeter J. Denijs te Leuven dd. 26/11/2018 met refnr. 24011-10227
	grenzen niet gematerialiseerd
	volgens opmetingsplan opgemaakt door landmeter K. Vanerum te Herk-de-Stad dd. 29/01/2017 met refnr. 24065-10118
	volgens opmetingsplan opgemaakt door onbekende landmeter onbekende plaats met refnr. 2465-10066
	volgens uiterlijke kenmerken op het terrein
61-62, 62-63, 62-65, 64-65, 65-66,	volgens mutatieschets van het jaar 1882 nr. 4
66-67, 60-61, 62-63, 64-65	volgens mutatieschets van het jaar 1929 nr. 6
64-67, 67-66, 66-69, 68-69, 69-70	volgens mutatieschetsen van het jaar 1962 nr. 15
	volgens mutatieschetsen van het jaar 1963 nr. 11
	grenzen niet gematerialiseerd
	volgens opmetingsplan opgemaakt door landmeter D. Vanderwegen te Lubbeek dd. 17/01/1995 met refnr. 24065-123
P-Q, Q-R, R-S	volgens uiterlijke kenmerken op het terrein
	grenzen niet gematerialiseerd
	volgens opmetingsplan opgemaakt door landmeter L. Vandepoel te Lubbeek dd. 21/04/1989 met refnr. 24065-125
	volgens opmetingsplan opgemaakt door landmeter F. Vanderwegen te Lubbeek dd. 21/08/1986 met refnr. 24065-117
	volgens uiterlijke kenmerken op het terrein
S-T, T-U, U-V,	volgens mutatieschets van het jaar 1974 nr. 4
V-W, W-X, X-Y	volgens mutatieschets van het jaar 1976 nr. 7
	volgens mutatieschets van het jaar 1982 nr. 10
	grenzen niet gematerialiseerd

Grensbeschrijving

Lijnstuk	reden van afbakening / aard van de grenzen
	volgens opmetingsplan opgemaakt door landmeter D. Robersscheuten te Mortsel dd. 15/10/1973 met refnr. 24065-124
Y-Z, Z-A1, B1-C1,C1-D1	volgens uiterlijke kenmerken op het terrein
	grenzen niet gematerialiseerd
	volgens opmetingsplan opgemaakt door onbekende landmeter zonder datum met refnr. 24065-142
D1-E1	volgens uiterlijke kenmerken op het terrein
	grenzen niet gematerialiseerd
	volgens opmetingsplan opgemaakt door landmeter O. Lamin te Leuven dd. 22/10/1986 met refnr. 24065-137
	volgens opmetingsplan opgemaakt door landmeter O. Lamin te Leuven dd. 07/11/1983 met refnr. 24065-140
	volgens opmetingsplan opgemaakt door landmeter G. Michiels te Leuven dd. 26/03/1987 met refnr. 24065-141
	volgens uiterlijke kenmerken op het terrein
	volgens mutatieschets van het jaar 1947 nr. 6
	volgens mutatieschets van het jaar 1959 nr. 8
E1-F1, F1-G1	volgens mutatieschets van het jaar 1968 nr. 9
	volgens mutatieschets van het jaar 1970 nr. 12
	volgens mutatieschets van het jaar 1985 nr. 8
	volgens mutatieschets van het jaar 1987 nr. 6
	volgens mutatieschets van het jaar 1987 nr. 14
	grenzen niet gematerialiseerd
	volgens mutatieschets van het jaar 1968 nr. 9
	volgens mutatieschets van het jaar 1970 nr. 12
	volgens mutatieschets van het jaar 1984 nr. 9
	volgens mutatieschets van het jaar 1936 nr. 8
	volgens mutatieschets van het jaar 1953 nr. 9
	volgens mutatieschets van het jaar 2008 nr. 63
	volgens mutatieschets van het jaar 2005 nr. 54
G1-H1, H1-I1, I1-J1,	volgens mutatieschets van het jaar 2005 nr. 1998 nr. 13
K1-L1, L1-M1, M1-N1, N1-O1, O1-P1	volgens mutatieschets van het jaar 1981 nr. 9
	volgens mutatieschets van het jaar 1969 nr. 10
	volgens mutatieschets van het jaar 1977 nr. 11
	volgens mutatieschets van het jaar 1994 nr. 10
	volgens mutatieschets van het jaar 1988 nr. 11
	grenzen niet gematerialiseerd
	volgens ruilingsplan nr. K5700/1 opgemaakt door landmeter P. LAROY te Brussel zonder datum
Q1-R1, R1-S1, S1-T1, U1-V1	volgens uiterlijke kenmerken op het terrein
	volgens atlas der waterlopen
	grenzen niet gematerialiseerd

Nr inneming	Plannummer	Capakey	Capakey Precad	Omtrek Precad
1A	1M3D8F-G007707-03	24065B0010/00A000	24065B0010/00D000	1-2-3-4-1
2	1M3D8F-G007707-03	24065B0011/00_000	24065B0011/00B000	5-6-7-8-5
3	1M3D8F-G007707-03	24065B0013/00B000	24065B0013/00E000	7-8-C-9-10-7
5	1M3D8F-G007707-03	24065B0024/00R002	24065B0024/00Z004	13-14-15-16-13
6	1M3D8F-G007707-03	24065B0024/00B000	24065B0024/00A005	18-19-20-21-18
7	1M3D8F-G007707-03	24065B0024/00A004	24065B0024/00B005	20-21-22-23-20
8	1M3D8F-G007707-03	24065B0024/00B004	24065B0024/00C005	22-23-24-25-22
9	1M3D8F-G007707-03	24065B0024/00A004	24065B0024/00E005	24-25-26-27-24
10	1M3D8F-G007707-03	24065B0024/00W003	24065B0024/00D005	26-27-28-29-26
11	1M3D8F-G007707-03	24065B0024/00L003	24065B0024/00F005	28-29-30-31-D-28
12	1M3D8F-G007707-03	24065B0024/00Y003	24065B0024/00G005	30-31-E-34-33-32-30
13	1M3D8F-G007707-03	24065B0052/00B000	24065B0052/00E000	38-G-H-40-39-38
14	1M3D8F-G007707-03	24065B0052/00A000	24065B0052/00F000	39-40-41-42-39
15	1M3D8F-G007707-03	24065B0049/00T000	24065B0049/00V002	41-42-43-44-41
16	1M3D8F-G007707-03	24065B0049/00Y000	24065B0049/00W002	43-44-45-46-43
17	1M3D8F-G007707-03	24065B0049/00C002	24065B0049/00X002	49-50-51-52-49
18	1M3D8F-G007707-03	24065B0049/00E002	24065B0049/00Y002	51-52-53-54-51
19	1M3D8F-G007707-03	24065B0049/00F002	24065B0049/00Z002	53-54-55-56-53
20	1M3D8F-G007707-03	24065B0049/00G002	24065B0049/00A003	55-56-57-58-55
21	1M3D8F-G007707-03	24065B0049/00H002	24065B0049/00B003	57-58-59-J-60-57
22	1M3D8F-G007707-03	24065B0066/00F000	24065B0066/00X000	61-K-L-63-62-61
23	1M3D8F-G007707-03	24065B0066/00G000	24065B0066/00Y000	62-63-64-65-62
24	1M3D8F-G007707-03	24065B0069/00B000	24065B0069/00E000	64-65-66-67-64
25	1M3D8F-G007707-03	24065B0066/00H000	24065B0066/00Z000	66-67-68-69-66
26	1M3D8F-G007707-03	24065B0053/00_000	24065B0053/00B000	68-69-70-O-N-M-68

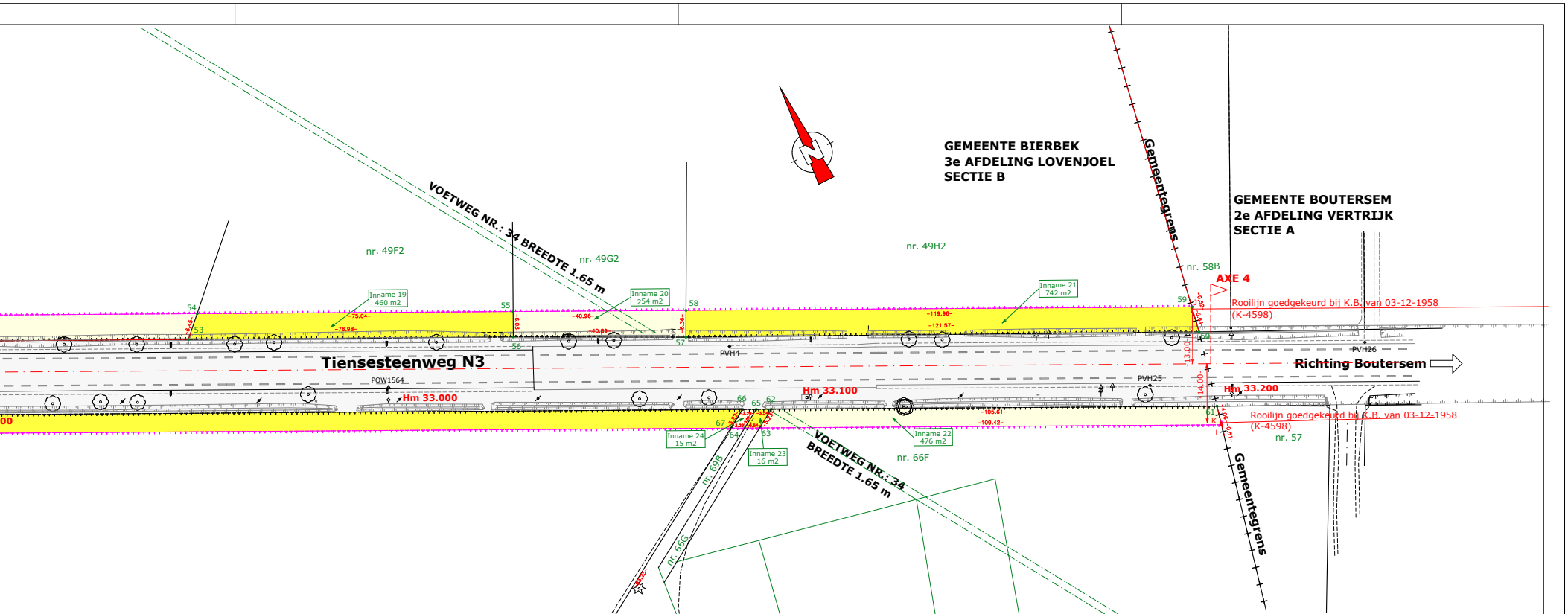
GEMEENTE BIERBEEK
3e AFDELING LOVENJOEL
SECTIE B
GEMEENTE BOUTERSEM
2e AFDELING VERTRIJK
SECTIE A
Gemeentegrens
VOETWEG NR.: 34 BREEDTE 1.65 m
Tiensesteenweg N3
Richting Boutersem
AXE 4
Rooilijn goedgekeurd bij K.B. van 03-12-1958 (K-4598)
Hm 33.000
Hm 33.100
Hm 33.200
nr. 49F2
nr. 49G2
nr. 49H2
nr. 58B
nr. 57
nr. 66F
nr. 69B
nr. 66G
Inname 19 460 m2
Inname 20 254 m2
Inname 21 742 m2
Inname 22 476 m2
Inname 23 16 m2
Inname 24 15 m2
PVH4
PVH25
PVH26
POW1564
53
54
55
56
57
58
59
60
61
62
63
64
65
66
67

Onteigende naam	Onteigende Straat	Onteigende postcode	Onteigende gemeente	Zakelijk recht	Aandeel ZR	Oppervlakte ZR	Aard perceel	Totale oppervlakte	Oppervlakte inneming	Aard inneming	Onteigeningsinstantie
1)CLEMENT YVAN MARIE VE				CLEMENT-VENCKEN HANS SIMONE JOSEPHINE			Tuin	9710	336	Grond	Vlaamse regering - Agentschap Wegen en Verkeer
1)CLEMENT YVAN MARIE VE				CLEMENT-VENCKEN HANS SIMONE JOSEPHINE			Tuin	5750	159	Grond	Vlaamse regering - Agentschap Wegen en Verkeer
1)CLEMENT YVAN MARIE VE				CLEMENT-VENCKEN HANS SIMONE JOSEPHINE			Tuin	6547	576	Grond	Vlaamse regering - Agentschap Wegen en Verkeer
VENNOOTSCHAP MOLENSTEDE							Bouwland	19148	243	Grond	Vlaamse regering - Agentschap Wegen en Verkeer
DE VLEESCHAUWER PETER JOZEF -LIE SOAN TJOE							Toegangsweg	4140	64	Grond	Vlaamse regering - Agentschap Wegen en Verkeer
VENNOOTSCHAP ROBIBAUW							Bouwland	32093	234	Grond	Vlaamse regering - Agentschap Wegen en Verkeer
VENNOOOTSCHAP ROBIBAUW							Bouwland	4247	179	Grond	Vlaamse regering - Agentschap Wegen en Verkeer
VENNOOOTSCHAP ROBIBAUW							Bouwland	32093	111	Grond	Vlaamse regering - Agentschap Wegen en Verkeer
VENNOOOTSCHAP ROBIBAUW							Bouwland	2474	120	Grond	Vlaamse regering - Agentschap Wegen en Verkeer
VENNOOTSCHAP KIMCO INVEST							Bouwland	14077	541	Grond	Vlaamse regering - Agentschap Wegen en Verkeer
VENNOOOTSCHAP ROBIBAUW							Bouwland	15515	442	Grond	Vlaamse regering - Agentschap Wegen en Verkeer
SELDESLACHTS THEO FRANS - VAN GELDER JENIJ CAROLINA							Bouwland	4935	772	Grond	Vlaamse regering - Agentschap Wegen en Verkeer
2) SELDESLACHTS MARIA LEA - VAN ORSHOVEN HECTOR JOANNES				1)MICHIELS GUILLAUME LOUIS			Bouwland	4935	352	Grond	Vlaamse regering - Agentschap Wegen en Verkeer
3) SELDESLACHTS BRIGITTE MARIA - VERLINDEN PAUL OCTAAF											
4) VAN DER SMISSEN WILLEM JOZEF - GYNS MARIJKE JOHANNA											
5) VAN DER SMISSEN KRIS LEOPOLD - CZECH INGRID HENDRIKA											
6) SELDESLACHTS ANN-MARIA - DIRIS JEAN-PIERRE FERNAND											
7) SELDESLACHTS THEO FRANS - VAN GELDER JENIJ CAROLINA											
8) SELDESLACHTS HILDE ANNA - JENNES BERNARD CHARLES											
9) SELDESLACHTS-ERALY GUNTER RENE											
10) SELDESLACHTS-ERALY LAURENS JOZEF											
DE GREEVE JOHAN - CLUYTENS VEERLE CLAUDINE							Tuin	1198	23	Grond	Vlaamse regering - Agentschap Wegen en Verkeer
VERHEYDEN MARCEL KAREL							Tuin	2462	198	Grond	Vlaamse regering - Agentschap Wegen en Verkeer
MARK VOSSEN							Bouwland	10133	459	Grond	Vlaamse regering - Agentschap Wegen en Verkeer
VANDENHOECK ROGER -VANDENHOECK HILDE									Bouwland	8780	952
LOUIS DELILLE							Bouwland	18369	460	Grond	Vlaamse regering - Agentschap Wegen en Verkeer
SOLLENBERG							Bouwland	9653	254	Grond	Vlaamse regering - Agentschap Wegen en Verkeer
OCMW BIERBEEK							Bouwland	22337	742	Grond	Vlaamse regering - Agentschap Wegen en Verkeer
OCMW LEUVEN							Bouwland	8979	476	Grond	Vlaamse regering - Agentschap Wegen en Verkeer
DE CABOOTER ALOIS STEPHANIE FREDERIK PAUL							Bouwland	139	16	Grond	Vlaamse regering - Agentschap Wegen en Verkeer
MICHIEL MULIER en ISABELLE DAVIDTS							Bouwland	11380	15	Grond	Vlaamse regering - Agentschap Wegen en Verkeer
MARK VOSSEN							Bouwland	51628	1870	Grond	Vlaamse regering - Agentschap Wegen en Verkeer
AGENTSCHAP NATUUR EN BOS											
MARK VOSSEN							Bouwland	31260	1191	Grond	Vlaamse regering - Agentschap Wegen en Verkeer

Vlaanderen
is wegen en verkeer

VLAAMSE OVERHEID
AGENTSCHAP WEGEN EN VERKEER
VLAAMS-BRABANT

Studiebureau:
interleuven
INTERLEUVEN
Ontwerp & Realisatie
Gebouwen en Infrastructuur
Brouwersstraat 6, 3000 Leuven
t 016 23 58 36 f 016 20 42 36

Opgemaakt door:
Vincent PEETERS

Landmeter-expert,
beëdigd door de Rechtbank
van Eerste Aanleg van Leuven
LANnummer: 18 1776

Projectnummer	Dossiernummer	Ref. patrimonium
N/A	X21/N3/43	N/A

Pdf: -
Cad: -

Dossiergegevens
externen: 451 / 308.225

Nummer van het plan

entiteitscode	prefix	volgnummer	fase	index
1M3D8F	G	007707		07

Getekend door:Kenneth Vanhoenacker (
Getekend op:2026-07-06 15:38:50 +02:0
Reden:Ik keur dit document goed
ing. Kenneth VAN HOENAC[illegible] ingenieur [illegible]IELEN
Vanhoenacker Kenneth

Vlaamse overheid

Datum opmaak: 28/11/2012

Aangebrachte wijzigingen

Ind.	Aard	Datum
00	Opmaak plan	28/11/12
01	Aanpassing huisstijl & instructiebundel '17	09/10/17
02	Aanpassing huisstijl & instructiebundel '20	30/03/20
03	Aanpassing rooilijn a.d.h.v. ontwerp dd. 22/10/'21	19/11/21
04	Aanpassing rooilijn a.d.h.v. bodemonderzoek	30/03/22
05	Aanpassing rooilijn a.d.h.v. GDPR wetgeving	31/01/23
06	Aanpassing oude bedding Molenbeek	06/07/23
07	Inname 4 verwijderen	09/06/26

Getekend door:Annick De Ridder (Signat
Getekend op:2026-08-03 12:55:13 +02:0
Reden:I approve this document

Gezien om gevoegd te worden bij het ministerieel Onteigeningsbesluit van: Vlaams minister van Mobiliteit, Openbare Werken, Havens en Sport
Brussel,

De Ridder Annick

Vlaamse overheid

Annick De Ridder

N3 (BRUSSEL-LUIK-AACHEN)
Bierbeek

"Vak Leuven-Tienen"
tussen Molenbeek en Latstraat

ONTEIGENINGSPLAN

Afmetingen plan	Schaal	Kilometerpunten	Referentienummer AAPD:
3,80 x 0,594 = 2,26m²	1 / 500	van 31,475 tot 33,200	24065-10214

versie 18.00