






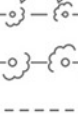
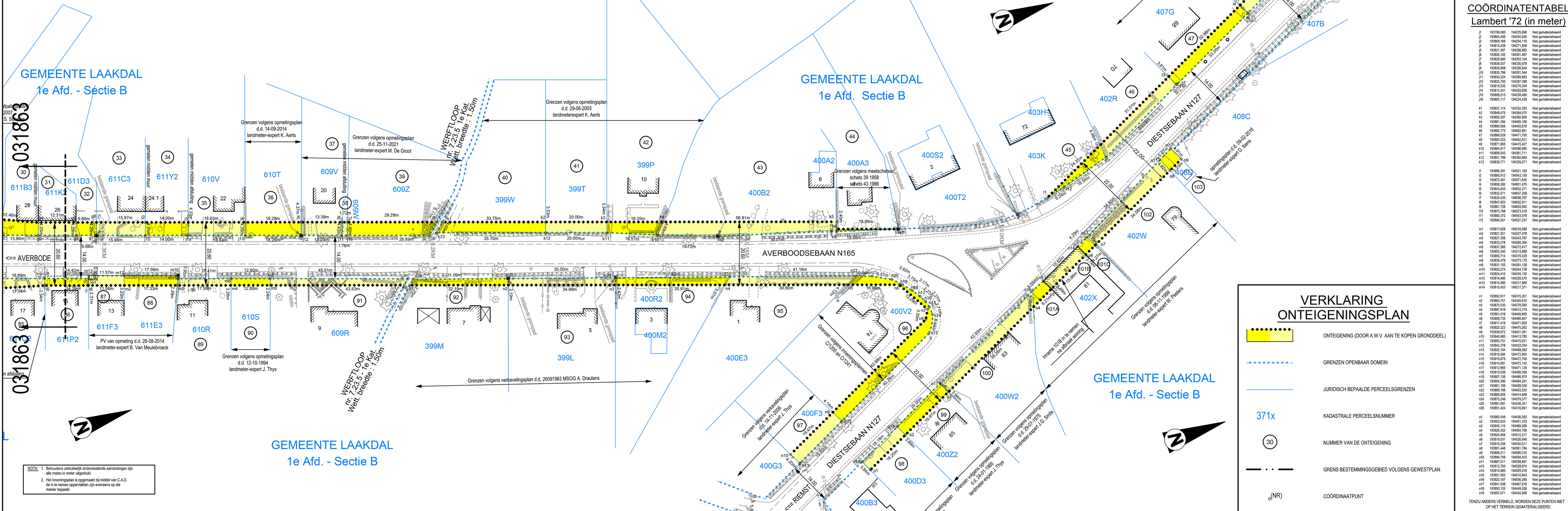
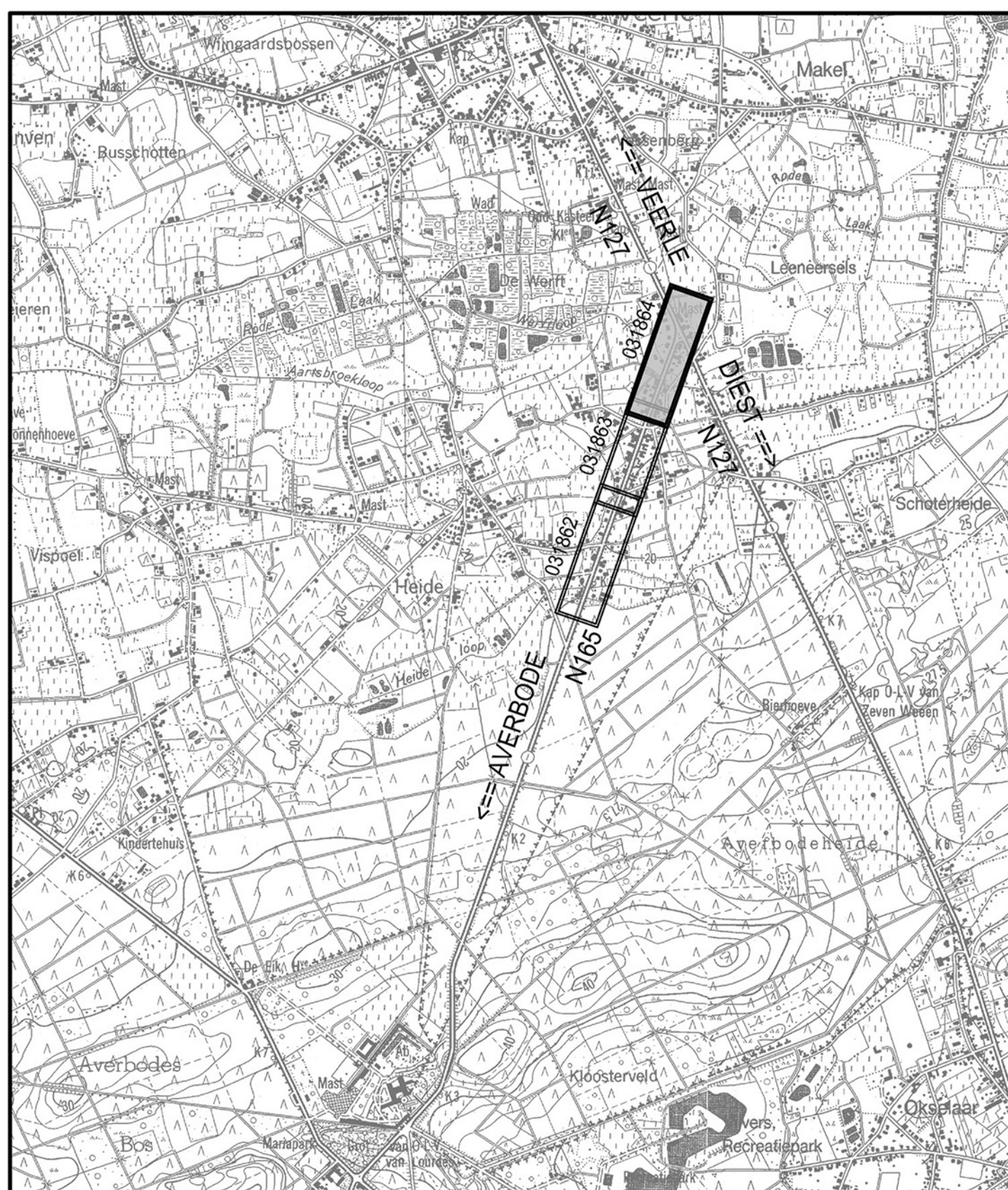


Nr inschrijving	Kandidaat gegevens			Eigenaar naam	straat	postcode	gemeente	Aard persaal	Totale kandidaatse oppervlakte (m²)	Oppervlakte leemning (m²)	Ondelgemaakte inschietste	Opmerking
	Gemeente	Adresnr	Secitie	Nummer								
95	Leerdam	1	0	40083	Robert, Johan & Keenraamts, Vicky			Huis	1553	114	Vlaamse Regering - Agentschap Wigen en Verkeer	
96	Leerdam	1	0	400V2	Masi, Raymond (2/3) Masi, Richard (2/3) Masi, Enri & Hufano, Mhiguerita (2/3)			Handelhuis	1241	236	Vlaamse Regering - Agentschap Wigen en Verkeer	
97	Leerdam	1	0	400V3	Agrijs, Olga (VVD) Fransen, Maddy (85)			Bouwgond	169	81	Vlaamse Regering - Agentschap Wigen en Verkeer	
98	Leerdam	1	0	400C3	De Ceulser, Annette			Garage	676	63	Vlaamse Regering - Agentschap Wigen en Verkeer	
99	Leerdam	1	0	400Z2	De Wachter, Christiaan & De Ceulser, Annette			Huis	800	78	Vlaamse Regering - Agentschap Wigen en Verkeer	
100	Leerdam	1	0	400W2	Vandepaer, Firmi & Vameuwesen, Maria VANDEPAER (opstst)			Huis	1380	164	Vlaamse Regering - Agentschap Wigen en Verkeer	
101A	Leerdam	1	0	402X	Van de Pol, Joef			Handelhuis	2442	25	Vlaamse Regering - Agentschap Wigen en Verkeer	
101B	Leerdam	1	0	402X	Van de Pol, Joef			Handelhuis	2442	59	Vlaamse Regering - Agentschap Wigen en Verkeer	
101C	Leerdam	1	0	402X	Van de Pol, Joef			Handelhuis	2442	16	Vlaamse Regering - Agentschap Wigen en Verkeer	
102	Leerdam	1	0	402W	Bensch, Jan & Van de Perre, Kelly			Huis	2208	149	Vlaamse Regering - Agentschap Wigen en Verkeer	
103	Leerdam	1	0	400Z0	Intercommunale Vereniging voor de energiedistributie in de Kempen en het Antwerpse			Cabine	50	25	Vlaamse Regering - Agentschap Wigen en Verkeer	

BESCHRIJVING VAN DE (NIEUWE) GRENZEN		
SEGMENT	FYSICH KENMERK	GERAADPENGDE BRON
1 a-m 8	niet waarnaarbaar	nieuwe grens
2 a-m 9	niet waarnaarbaar	alias van de waterlopen - opmetingsplan M. de Groot d.d. 25-1-1921
3 a-m 16	niet waarnaarbaar	feytelyke oplet - meetrachs 1873-9
4 a-m 16	bestaande opmeting	metriek elementen
5 a-m 16	getimden midden nulpunt	metriek elementen
6 a-m 16	getimden midden nulpunt	metriek elementen
7 a-m 16	niet waarnaarbaar	opmetingsplan landmeter-expert K. arts d.d. 14-10-1904
8 a-m 16	niet waarnaarbaar	opmetingsplan landmeter-expert M. de Grood d.d. 25-1-1921
9 a-m 16	niet waarnaarbaar	nieuwe grens
10 a-m 16	niet waarnaarbaar	metrachs 1858-39 en 1842
11 a-m 16	niet waarnaarbaar	nieuwe grens
12 a-m 16	niet waarnaarbaar	feleleryke oplet - meetrachs 1873-9
13 a-m 16	niet waarnaarbaar	alias van de waterlopen - opmetingsplan landmeter-expert K. arts 26-06-2003
14 a-m 16	niet waarnaarbaar	opmetingsplan landmeter-expert K. arts 26-06-2003
15 a-m 16	niet waarnaarbaar	opmetingsplan landmeter-expert K. arts 26-06-2003
16 a-m 16	niet waarnaarbaar	nieuwe grens
17 a-m 16	niet waarnaarbaar	metrachs 2005-16, 1634-1, 1925-2 en 1842-7
18 a-m 16	niet waarnaarbaar	notitie van Verle Vancrook
19 a-m 16	niet waarnaarbaar	metriek element
20 a-m 16	niet waarnaarbaar	metrachs 2002-12, 1869-47 en 1842-7
21 a-m 16	niet waarnaarbaar	nieuwe grens
22 a-m 16	niet waarnaarbaar	alias van de waterlopen
23 a-m 16	niet waarnaarbaar	feytelyke oplet - meetrachs 1873-9
24 a-m 16	niet waarnaarbaar	opmetingsplan landmeter-expert Van Meelebeek d.d. 26-08-2014
25 a-m 16	niet waarnaarbaar	PV van opmeting landmeter-expert Van Meelebeek d.d. 26-08-2014
26 a-m 16	niet waarnaarbaar	opmetingsplan landmeter-expert Van Meelebeek d.d. 26-08-2014
27 a-m 16	niet waarnaarbaar	alias van de waterlopen
28 a-m 16	niet waarnaarbaar	opmetingsplan landmeter-expert J. Thys d.d. 12-10-1994

BESCHRIJVING VAN DE (NIEUWE) GRENZEN		
SEGMENT	FYSIÏSC KENNEMER	GERAADPLEEGDE BRON
n1-m1-m2	niet waaraanbaar	nieuwe grens
n10-n11-n12	niet waaraanbaar	verkeersplanlandmeter-actueel; 17 sep 04; 14-11-2006
n11-n12	niet waaraanbaar	verkeersplanlandmeter-actueel; 17 sep 04; 14-11-2006
n12-n22	niet waaraanbaar	inveringsplan C1202 en C1241
n22-n32	niet waaraanbaar	inveringsplan C1202 en C1241
n1-n26	niet waaraanbaar	verkeersplanlandmeter-actueel; 17 sep 04; 14-11-2006
n26-n32-n34	niet waaraanbaar	verkeersplanlandmeter-actueel; 17 sep 04; 14-11-2006
m4-n23	niet waaraanbaar	inveringsplan A. Drialsen d4; 26-09-1983
m2-n23	niet waaraanbaar	inveringsplan A. Drialsen d4; 26-09-1983
n11-n23	niet waaraanbaar	inveringsplan C1202 en C1241
n11-n20	niet waaraanbaar	nieuwe grens
n10-n11-n12	niet waaraanbaar	opmetingsplan landmeter-actueel; D. Biers d4; 09-02-2006
n19-n1	niet waaraanbaar	rooilijnen VVse 1949-2007
n19-n12-n17	niet waaraanbaar	opmetingsplan "13432-2003" d4; 15-09-1983
n17-n19	niet waaraanbaar	opmetingsplan landmeter-actueel; 17 sep 04; 14-11-2006
n4-n16	niet waaraanbaar	opmetingsplan landmeter-actueel; J. G. Smits d4; 29-07-1975
n17-n19-n24	niet waaraanbaar	opmetingsplan landmeter-actueel; 17 sep 04; 14-11-2006
n17-n13-n24	niet waaraanbaar	opmetingsplan landmeter-actueel; W. Peeters d4; 08-11-1999

GEBOUWEN EN CONSTRUCTIES		WEGEN
	gebouw	----- rand verharding hardhard as weg
	gebouw constructie / bouwseel	----- rand verharding hardzacht rand onverharde weg
▽ ▽	hoogtepel (huisdorpel, garagedorpel)	----- trotsbuis rand en bruggel
	as van de waterloof of gracht	VERHARDINGEN
	onverharde rand van de waterloof of gracht	----- kws, cementbeton, keien betonstrafstelen, betonteg steneslag, dōmōet
	waterlijn	BESTAANDE RIOLERING ALGEMEEN
	oerdkant talud bovenkant talud	● ○ detail inspectieput (circelvo DWA riolering RWK riolering
TOPOGRAFISCHE MERKPALLEN		----- persleiding
▲ △	altimetrisch en planimetrisch referentiepunt	BEPLANTINGEN
⊗ (NR)	verdringspunten FVPI en FVPZ	
⊗	merkpaal (staalgrens, privaat)	boom met lage stem (lozboom) boom met hoge stem (lozboom) bomen met lage stem bomen met hoge stem
AFSLUITINGEN		
○	afsluiting algemeen	----- kultuurgrens
○	afsluiting in betonpalen	----- struik, boomstok
○	afsluiting laag met draadgaas	RAILINFRASTRUCTUUR
○	afsluiting hoog met draadgaas	----- rail transport
○	afsluiting in prikkeldraad	----- paal (boventelling, sein paal) grenspaal, km-en hm paal slagboom, straatpaal
○	afsluiting in hout	----- UITRUSTING WEGEN, STROATMEUBILIA
○	afsluiting in biels	----- vangel
○	afsluiting in yzer (heerwerk)	----- reflextaaplaie, parkmeer zitrak, parkpaal, telefoonpaal
○	scharnierpunt hek / poort	----- opbreng brievbus, meer signaalslagreil (verkeers) signaalslagreil (verkeers)
○	muur hoog	----- signaalslagreil (verkeers)
○	muur laag	----- signaalslagreil (verkeers)
○	haag	----- signaalslagreil (verkeers)
MERKPALLEN, KASTEN L.O.N. PALEN		
○ ○	paal (electrischeleiding, verlichting, telefoon)	
○	merkpaal, luchtkabel leiding opebaar nu	
○	nutakast (verkeerslichten, verlichting, pomptation)	
○	nutakast (gas, electrisch, radio-distributie, telefoon, divers)	
○	straatpaal (gas, electrisch, telefoon, divers)	
○	dekseel brandkraan	
○	vlaggenstok, straatpaal vlaggenstok	



Opdrachtgever		GEMEENTE LAAKDAL PROVINCIE ANTWERPEN			
		Kerkstraat 21 2430 Laakdal Tel : +32 (0)31 837 01 10 Fax : +32 (0)31 87 25 89			
Gezien & goedgekeurd door					
Voorkop aangeroepen door de gemeenteraad in zitting van bij datum		Definitief aangeroepen door de gemeenteraad in zitting van bij datum			
de secretaris	de burgemeester	de secretaris	de burgemeester		
J. Vengroot	T. Gielis	J. Vengroot	J. Vengroot		
		T. Gielis			
Het College en Schepenen bevestigt dat onderhandig plan ten gemenebesten tot het indigen van het publiek werd nageleefd gedurende het openbaar onderzoek van – het Naamens het College van Burgemeester en Schepenen bij besluit de burgemeester					
Project		GEWESTWEG N165 AVERBOODSEBAAN			
MODULE 13 : aanleg fietspaden					
Studiebureau		Maatschappelijke zetel: ARCADIS Belgium nv/ba Kolindestraat 60 1000 Brussel Managing Director Kristof Propestratee Vaas Jones Landbouw-Opleiding door de Faculteit van Wetenschappen, ingeschoorven op het Toelaten van de Federale Rector van Landbouw-Opleiden. info@arcadisbelgium.be - www.arcadisbelgium.be			
 ARCADIS Design & Consultancy for natural and built assets		Colinderevse vestiging: ARCADIS Belgium NV Post 8, Boulevardwoning 22 2600 Antwerpen-Berchem Tel. : +32 (0)3 205 75 00 Fax : +32 (0)3 205 75 01 (LAN 191819) Lanck-Opzet, belidng door de Faculteit van Wetenschappen, ingeschoorven op het Toelaten van de Federale Rector van Landbouw-Opleiden.			
Index	Datum	Omschrijving	Gelek.	Ontw.	Projectverantw. SDC
					Schaal 1/500
					Format 0,88 m²
					Projectntr. BE01.12000893
					Volgnummer 1/1
Aldrukdatum:		14-09-2017 09:30			
Bestandsnaam:		Noms\RM2-arcsan-h-kcal\Topo\IT_MBA_AVT\BE01-12000893-Laaikdal Averbodsebaan\K.NAM1-Dat Lokalisat... Tevensindiening\1 Vooraan\COLOMBIER_2m_v1.dwg			
ONTEGENINGSPLAN					



Vlaanderen

is wegen en verkeer

VLAAMSE OVERHEID

AGENTSCHAP WEGEN EN VERKEER

Antwerpen

VAC Anna Biers
 Lange Kruisstraat 111-113 bus 41, 2018 Antwerpen
 Tel. 03 224 66 11
 e-mail: wegen.antwerpen@mow.vlaanderen.be

Studiebureau:

ARCADIS
ARCADIS
 Post 'X' Borsbeekweg 22
 2000 Beersel
 Tel. 02 505 75 00

Opge maakt door:
Vaës Jonas
Jonas Vaës
 Technisch Beoordelaar
 (Gediplomeerd) 1985-01-01
 1985-01-01

AID-nummer
WA/INV/N165/2

Ref. patrimonium
-

Cdf:
1M3D8E G 031864 .PDF

Pad:
1M3D8E G 031864 DWG

Landmeter expert:
 bevestigd door de Rechtbank
 van Eerste Aanleg van Antwerpen
 LAANummer: 191819

Nagezien door de verantwoordelijke ingenieur,
Ontkennend door Simon Tullen (Signatuur)
 Getekend op 2021-06-29 16:22:19 (+02')
 Ruben's leuur dit document goed

Simon Tullen
Landmeter

Voorgesteld door de dir. investeringen,
Goedgekeurd door Ruben's Eerste (Signatuur)
 Getekend op 2021-06-29 16:22:19 (+02')
 Ruben's leuur dit document goed

Ruben's
Landmeter

Gezien om goedgevond te worden bij het voorlopig
 Ontkenningsbesluit opgesteld door Lydia Peeters (Gediplomeerd)
 Vlaams minister van Mobiliteit en Openbare Werken,
Ruben's leuur dit document goed

Lydia PEETERS

Gezien om goedgevond te worden bij het definitief
 Ontkenningsbesluit van:
 Vlaams minister van Mobiliteit en Openbare Werken,

Lydia PEETERS

Dossiergegevens extern:			Projectnr.: BD01.12000893																																
<div> <p>Nummer van het plan</p> <p>1M3D8E G 031864 00</p> <p>entiteitscode prefix volnummer fase index</p> </div>																																			
Datum opmaak:			27-07-2021																																
<div> <p>Aangebrachte wijzigingen</p> <table border="1"> <thead> <tr> <th>Ind.</th> <th>Aard</th> <th>Datum</th> </tr> </thead> <tbody> <tr><td> </td><td> </td><td> </td></tr> <tr><td> </td><td> </td><td> </td></tr> <tr><td> </td><td> </td><td> </td></tr> <tr><td> </td><td> </td><td> </td></tr> <tr><td> </td><td> </td><td> </td></tr> <tr><td> </td><td> </td><td> </td></tr> <tr><td> </td><td> </td><td> </td></tr> <tr><td> </td><td> </td><td> </td></tr> <tr><td> </td><td> </td><td> </td></tr> </tbody> </table> </div>						Ind.	Aard	Datum																											
Ind.	Aard	Datum																																	

GEWEGTWE N165

Gemeente Laakdal

Aanleg fietspaden en gescheiden riolering

Averbodse Baan

ONTEKENINGEN

INNEMINGEN 33 t.e.m. 49 en 87 t.e.m. 10

Afmetingen plan 1,47 x 0,59 = 0,87 m ²	Schaal 1/500	Kilometerpunten N165 van 0,300 tot 0,000 N127 van 8,100 tot 8,370	Referentienummer AAPD 13042-10333
--	-----------------	---	--------------------------------------