



Vlaanderen
is veilig onderweg

Herinrichting Kruispunt Den Doorn (N28/N405) Ninove

AGENTSCHAP
WEGEN & VERKEER

wegenenverkeer.be



Welkom op de infosessie

Sprekers

Stijn VERMASSEN - Schepen van Openbare Werken, Leefmilieu en Mobiliteit

Ilse VAN WIJNENDAELE - Werfleider Wegen en Verkeer

Jef SCHOENMAEKERS -
Communicatieverantwoordelijke Wegen en Verkeer

Frederik VERVAECKE - Omgevingsmanager AWV

Programma

- De 5 W's
- Hoe zal het nieuwe kruispunt eruit zien?
- Hoe pakken we de werken aan?
- Wonen en werken in de werfzone
- Communicatie
- Minder hinder maatregelen
- Vragen

Kruispunt Den Doorn (N28/N405) Ninove



Wie, waar, wat, wanneer en waarom?

Jef SCHOENMAEKERS

Communicatieverantwoordelijke

Wegen en Verkeer

Wie?

- Opdrachtgever: Agentschap Wegen en Verkeer (AWV)
- Verantwoordelijk voor het beheer van de Vlaamse autosnelwegen, gewestwegen en fietspaden, maar ook van bruggen en tunnels
- Aannemer: Stadsbader
- Gefinancierd met relance middelen (75% Europees budget)
- Budget: ca 1,2 miljoen euro




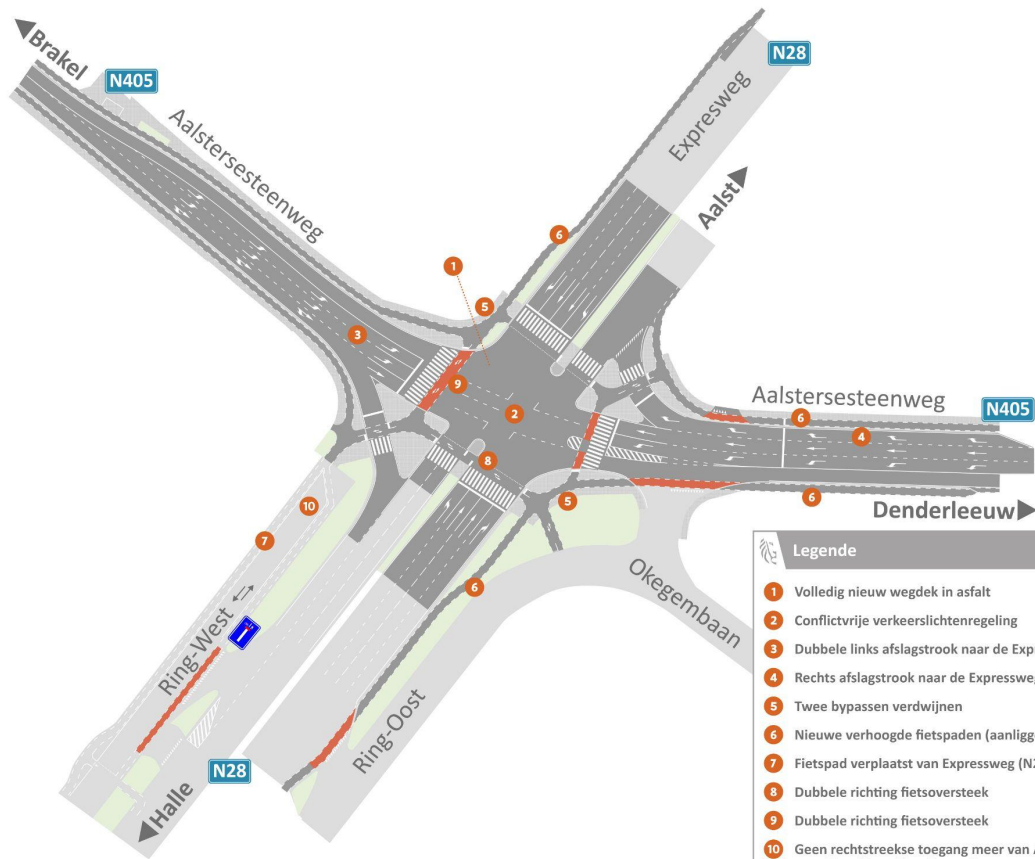
Waar?



Wat gaan we doen?

- Volledig conflictvrije verkeerslichtenregeling
- 2 van de 4 bypassen verdwijnen
- Dubbele links afslagstrook vanaf het centrum (N405) naar de Expresweg (N28) richting Aalst
- Rechts afslagstrook vanaf Denderleeuw (N405) naar de Expresweg (N28) richting Aalst
- Verhoogde aanliggende fietspaden
- Fietspad richting Dender verplaatst naar Ring-West
- Twee dubbele richting fietsoversteken





- Legende**
- 1 Volledig nieuw wegdek in asfalt
 - 2 Conflictvrije verkeerslichtenregeling
 - 3 Dubbele links afslagstrook naar de Expressweg (N28)
 - 4 Rechts afslagstrook naar de Expressweg (N28)
 - 5 Twee bypassen verdwijnen
 - 6 Nieuwe verhoogde fietspaden (aanliggend of vrijliggend)
 - 7 Fietspad verplaatst van Expressweg (N28) naar Ring-West
 - 8 Dubbele richting fietsoversteek
 - 9 Dubbele richting fietsoversteek
 - 10 Geen rechtstreekse toegang meer van Aalstersesteenweg naar Ring-West (doodlopend)

Wanneer?

- *Nutswerken: 15 april tot midden juli 2024*
- Voorbereidende werken: maandag 12 augustus tot maandag 19 augustus (maken doorsteken door de middenberm)
- Wegenwerken: **maandag 19 augustus tot eind december 2024**
- Werken in verschillende fasen om hinder te beperken
 - Fase 1: kant Denderleeuw → 19 augustus tot midden oktober
 - Fase 2: kant Ninove centrum → midden oktober tot eind december

Waarom?

- Missie: Agentschap Wegen en Verkeer wil een veilige, betrouwbare en duurzame mobiliteit voor alle weggebruikers realiseren in Vlaanderen
- Kruispunt staat op de dynamische lijst van gevaarlijke punten
 - Tussen 2016 en 2018 → 10 ongevallen
 - Tussen 2019 en 2021 → 15 ongevallen, met 3 zwaargewonden
 - Aantal ongevallen stijgt dus met de jaren
- Prioriteit om die locaties veiliger te maken
- Vooral voor de veiligheid en het comfort van voetgangers en fietsers
- Vlottere en veiligere verkeersdoorstroming naar de Expresweg (N28)



☰ Zoeken in Google Maps 🔍 📍

← **N405**
Ninove, Vlaams Gewest
📍
🌐 Google Street View
okt 2022 Meer datums bekijken



Google

📍
+
-
🌐
📱



Zoeken in Google Maps

Ninove, Vlaams Gewest
Google Street View
mei 2023 Meer datums bekijken



Google



chrome://bookmarks

Zoeken in Google Maps



N28

Ninove, Vlaams Gewest



Google Street View

mei 2023

Meer datums bekijken



Google



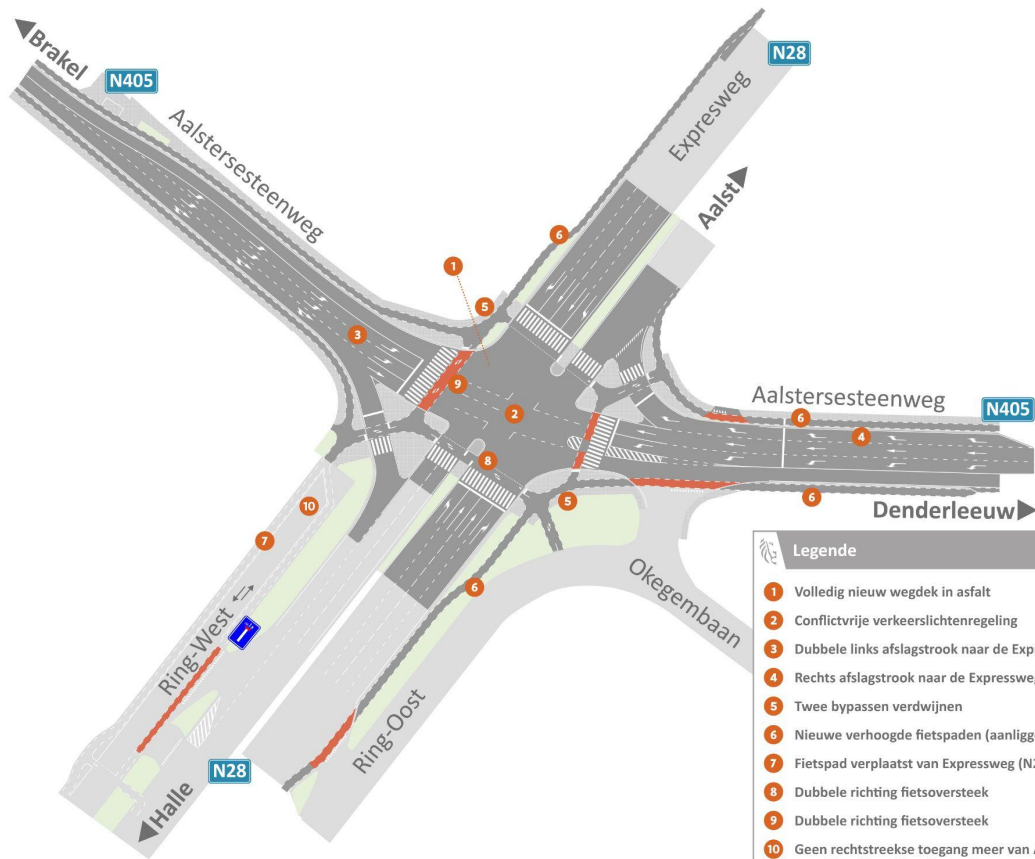


Hoe zal het nieuwe kruispunt eruit zien?

Ilse VAN WIJNENDAELE

Werfleider

Wegen en Verkeer



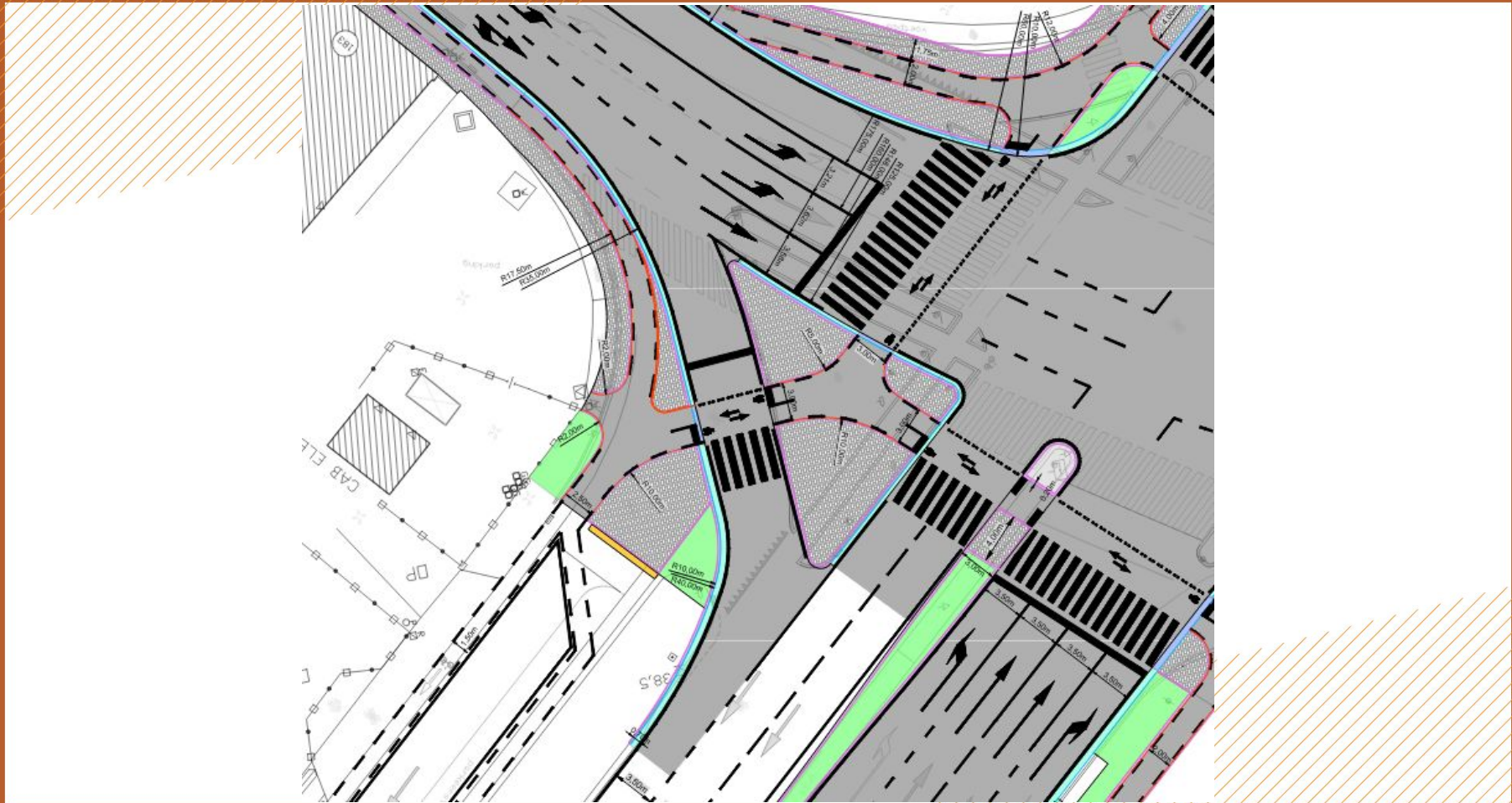
- Legende**
- 1 Volledig nieuw wegdek in asfalt
 - 2 Conflictvrije verkeerslichtenregeling
 - 3 Dubbele links afslagstrook naar de Expressweg (N28)
 - 4 Rechts afslagstrook naar de Expressweg (N28)
 - 5 Twee bypassen verdwijnen
 - 6 Nieuwe verhoogde fietspaden (aanliggend of vrijliggend)
 - 7 Fietspad verplaatst van Expressweg (N28) naar Ring-West
 - 8 Dubbele richting fietsoversteek
 - 9 Dubbele richting fietsoversteek
 - 10 Geen rechtstreekse toegang meer van Aalstersesteenweg naar Ring-West (doodlopend)

Wat verandert er?

Voetgangers en fietsers

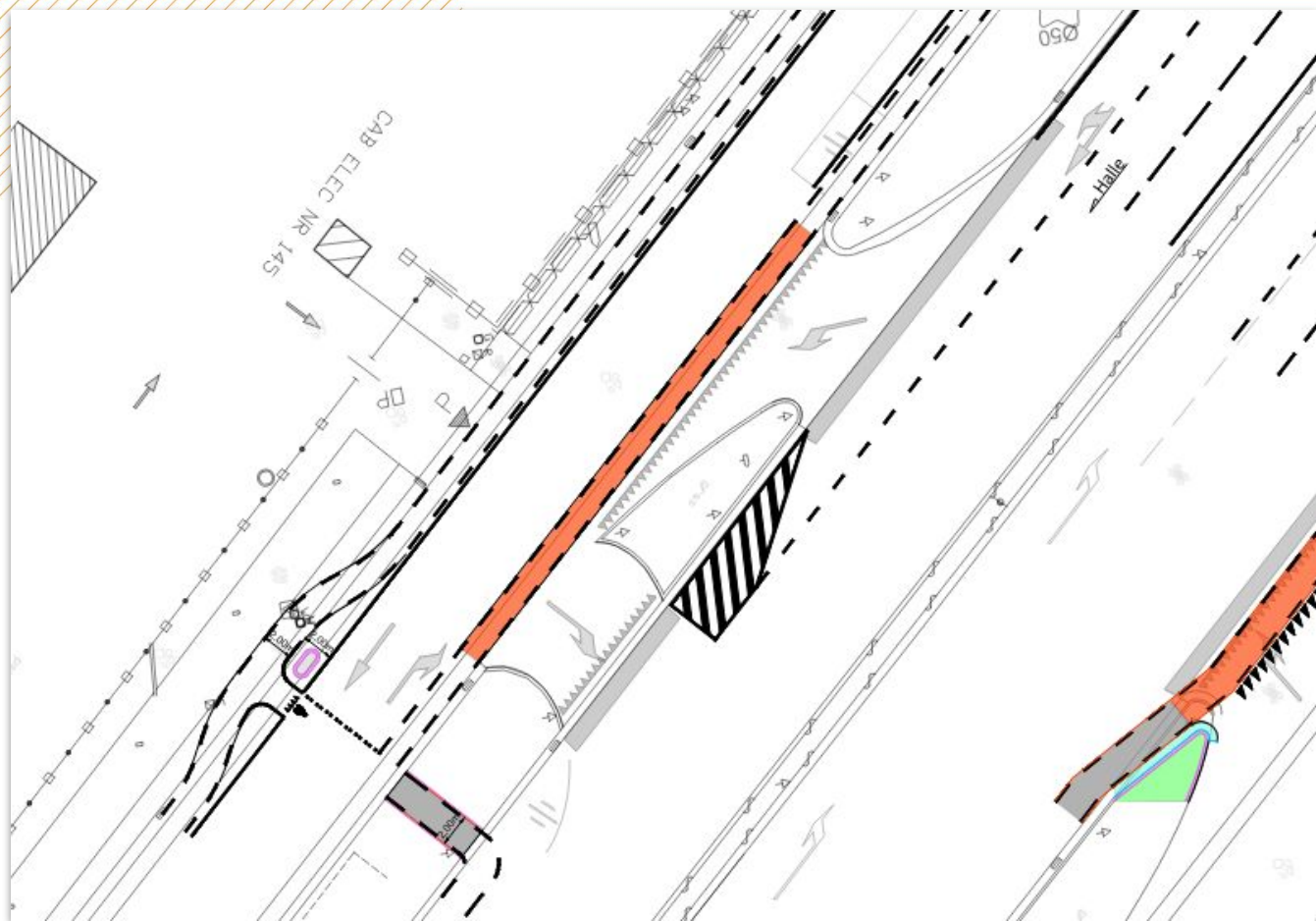
- Volledig conflictvrije verkeerslichten (volledig nieuwe installatie VRI)
- Op de bypassen worden de oversteekplaatsen lichtengeregeld
- Verhoogde aanliggende fietspaden
- Fietspad richting Dender verplaatst naar Ring-West
- Twee dubbele richting fietsoversteken
- Verbinding kruispunt naar Okegembaan









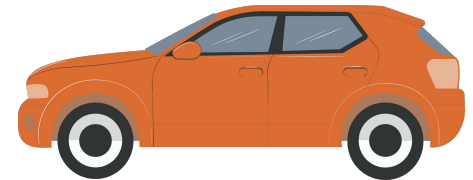




Wat verandert er?

Gemotoriseerd verkeer

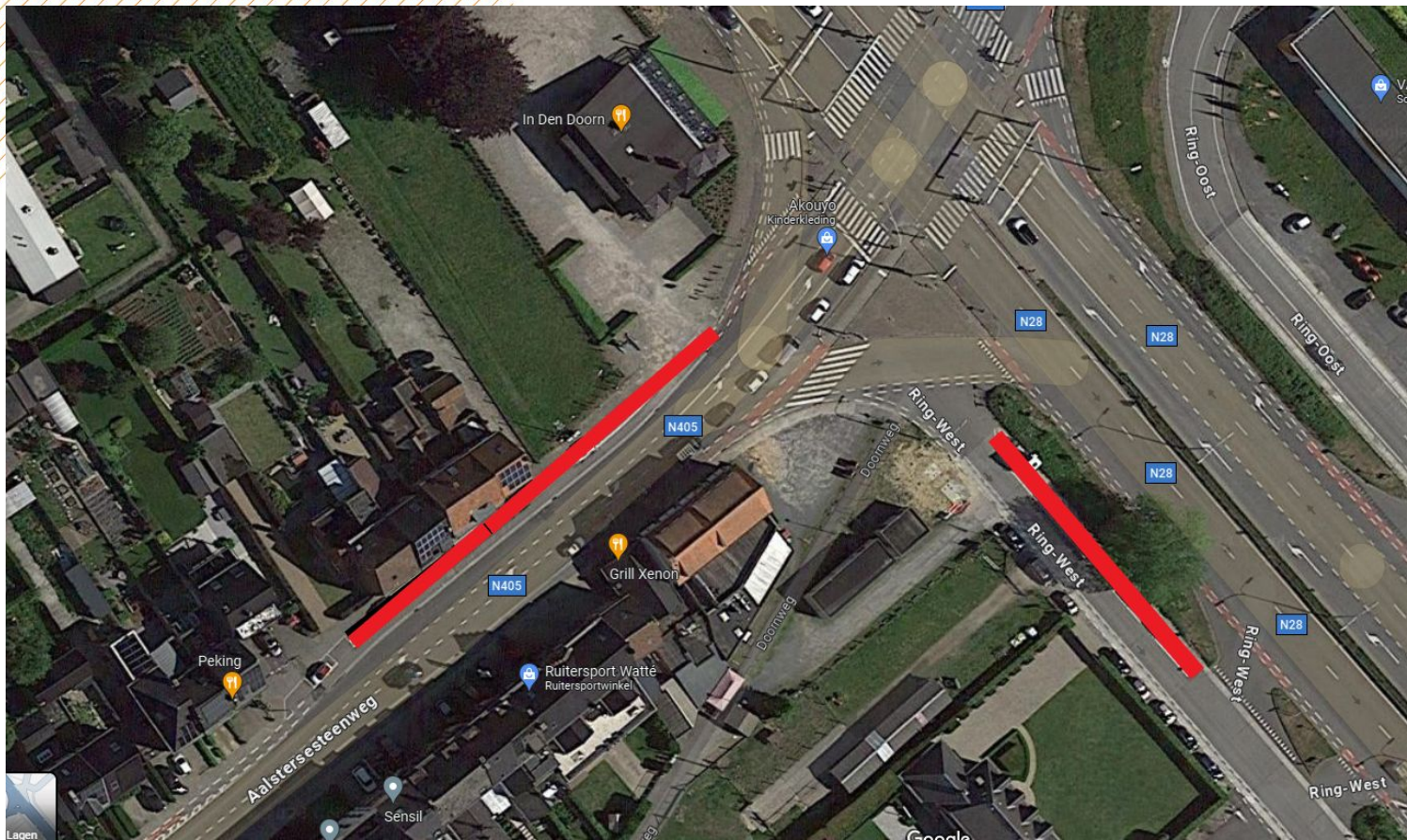
- Dubbele links afslagstrook vanaf het centrum (N405) naar de Expresweg richting Aalst (N28)
- Rechts afslagstrook vanaf Denderleeuw (N405) naar de Expresweg (N28) richting Aalst
- 2 van de 4 bypassen verdwijnen
- Na de werken zal het verkeer komende van de Aalstersesteenweg (N405), kant Ninove centrum, via de weefstrook op de Expresweg (N28) rechtsaf kunnen slaan naar Ring-West






Wat verandert er?

- Parkeerstroken verdwijnen
 - Aalstersesteenweg (N405) kant Denderleeuw: van huisnummer 242 tot 270
 - Aalstersesteenweg (N405) kant Ninove centrum: van huisnummer 186 tot 198
 - Ring-West: van Doornweg tot doorsteek met Expresweg
- Nieuwe riolering
 - Vernieuwen van de bestaande riolering onder de nieuwe rijweg







Hoe pakken we de werken aan?

Ilse VAN WIJNENDAELE

Werfleider

Wegen en Verkeer

Fasering

Verschillende fasen

- *Nutswerken: 15 april tot midden juli 2024*
- Voorbereidende werken: maandag 12 augustus tot maandag 19 augustus (maken van doorsteken door de middenberm)
- Fase 1: kant Denderleeuw
 - Van 19 augustus tot midden oktober
- Fase 2: kant Ninove centrum
 - Van midden oktober tot eind december

Vorbereidende werken

Doorsteken maken door de middenberm

- Maandag 12 augustus tot maandag 19 augustus
- Maken van doorsteken door de middenberm
- Verkeer wordt in beide richtingen plaatselijk over één rijstrook gezet
- Ter hoogte van het kruispunt blijven alle bewegingen mogelijk
- Op 15 en 16 augustus wordt er niet gewerkt
- Maandag 19 augustus na het spitsuur: plaatsen afscherpende constructie tussen de doorsteken (2 x 1 rijstroken)

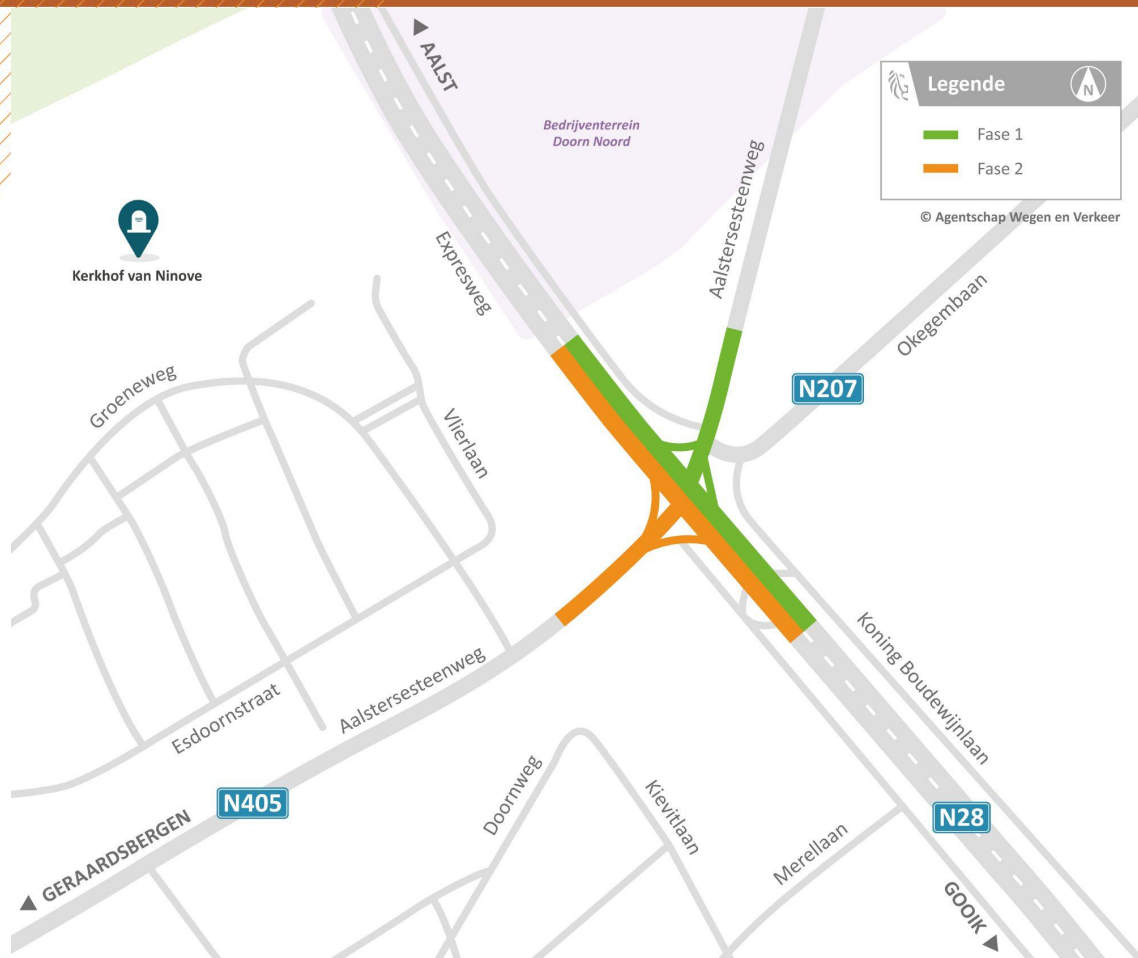
Kerkhof van Ninove

Bedrijventerrein
Doorn Noord

Legende

- Fase 1
- Fase 2

© Agentschap Wegen en Verkeer



Fase 1: kant Denderleeuw

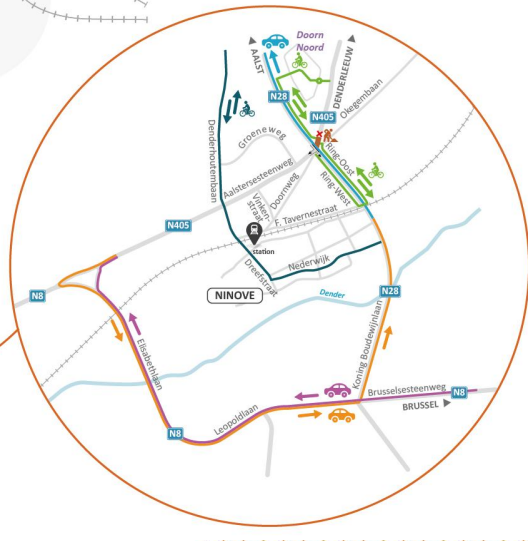
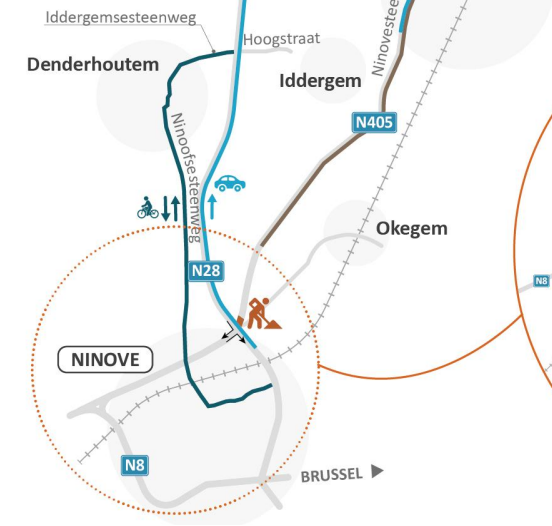
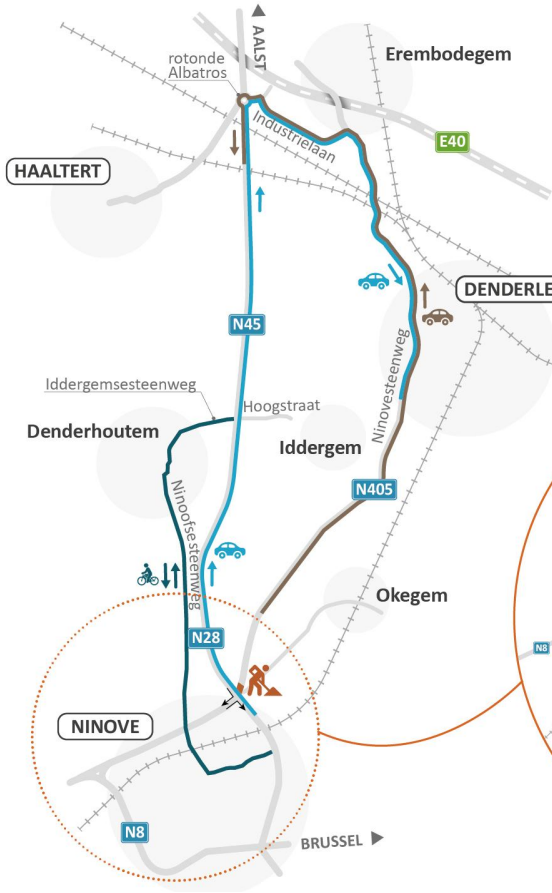
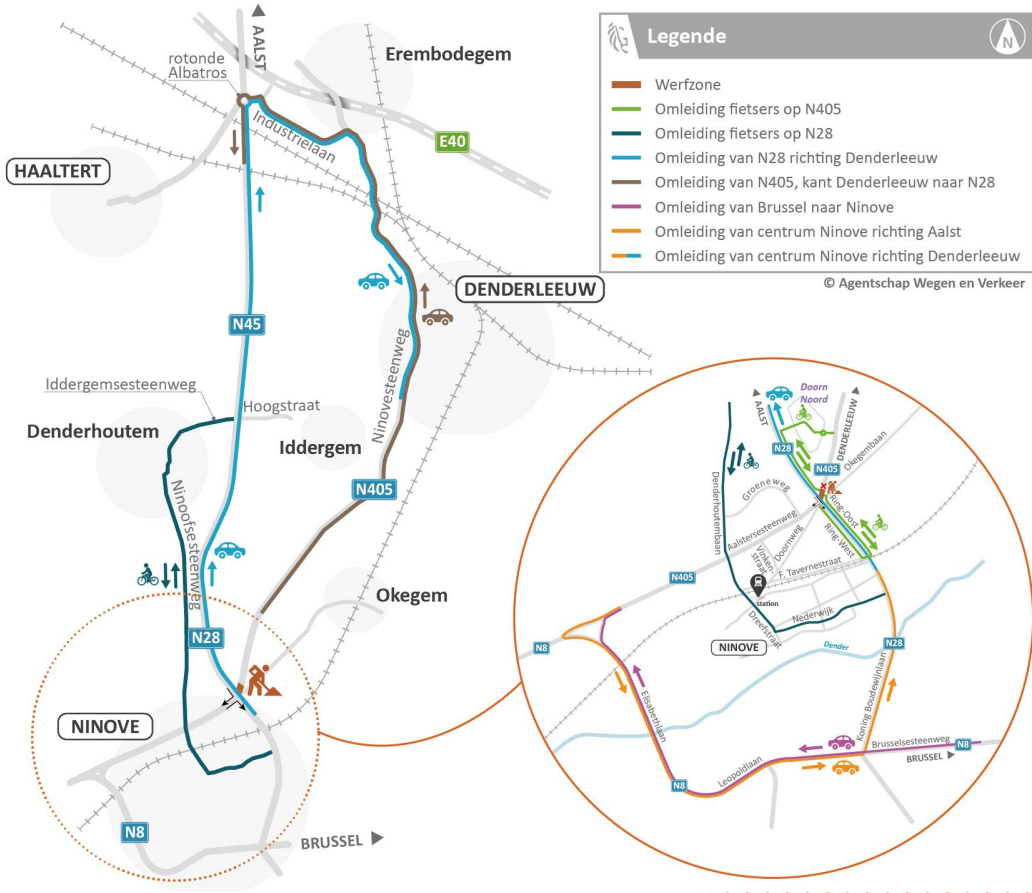
19 augustus - midden oktober

- Voetgangers
 - Kunnen steeds de werfzone passeren
 - Tijdelijke verkeerslichten om kruispunt over te steken
- Fietsers op de Aalstersesteenweg (N405)
 - Volgen in beide richtingen een omleiding via het bedrijventerrein Doorn Noord, de veldweg naast de Expresweg (N28), Ring-Oost en Ring-West
- Fietsers op de Expresweg (N28)
 - Volgen in beide richtingen een omleiding via de Nederwijk, de Dreefstraat, de Weggevoerdenstraat, de Denderhoutembaan, de Ninoofsesteenweg, Denderhoutem Dorp, de Advocaat de Backerstraat, de Iddergemsesteenweg en de Hoogstraat

Fase 1: kant Denderleeuw

19 augustus - midden oktober

- Aalstersesteenweg (N405) kant Denderleeuw volledig afgesloten
- Doorgaand verkeer op de Expresweg (N28) blijft mogelijk op 1 rijstrook per rijrichting via doorsteken in de middenberm
- Verkeer op de Expresweg (N28) kan enkel rechts afslaan naar de Aalstersesteenweg (N405) aan de kant van Ninove centrum, verkeer kan niet links afslaan naar het kruispunt
 - Het verkeer op de Expresweg (N28) richting Denderleeuw volgt een omleiding via de Expresweg (N28/N45), de rotonde Albatros, de Churchillsteenweg, de Industrielaan en de Ninovesteeweg (N405).
 - Omgekeerd volgt het verkeer op de Aalstersesteenweg (N405) kant Denderleeuw, richting de Expresweg (N28) een omleiding via de Ninovesteeweg (N405), de Industrielaan, de Churchillsteenweg en de rotonde Albatros naar de Expresweg (N45/N28).
 - Het verkeer komende van Brussel, Halle en Edingen richting Ninove centrum volgt een omleiding via de Brusselsesteenweg/Leopoldlaan/Elisabethlaan (N8).
 - Het verkeer op de Aalstersesteenweg (N405) komende van Ninove centrum, richting Aalst volgt een omleiding via de Elisabethlaan/Leopoldlaan/Brusselsesteenweg (N8).
 - Het verkeer op de Aalstersesteenweg (N405) komende van Ninove centrum, richting Denderleeuw volgt een omleiding via de Elisabethlaan/Leopoldlaan/Brusselsesteenweg (N8), de Expresweg (N28/N45), de Churchillsteenweg, de Industrielaan en de Ninovesteeweg (N405).



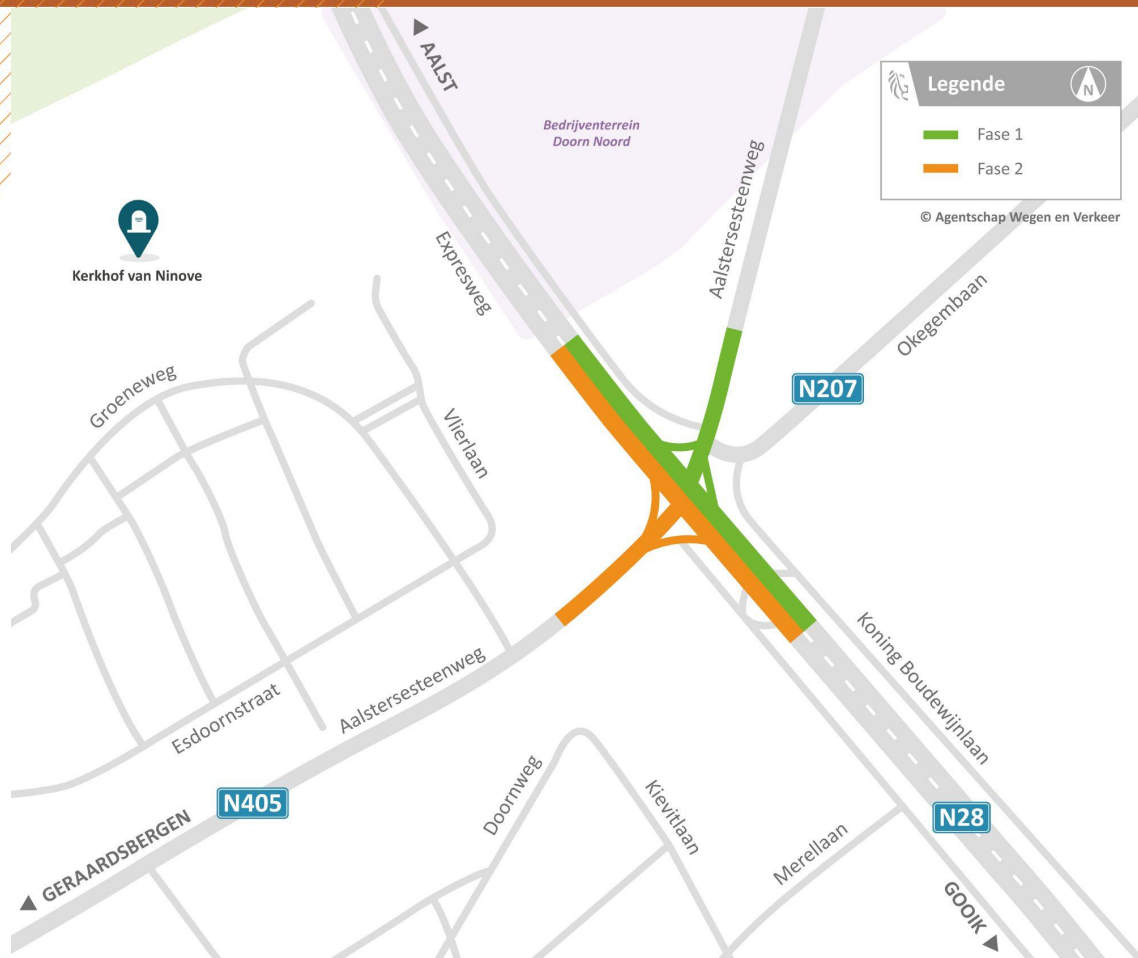
Kerkhof van Ninove

Bedrijventerrein
Doorn Noord

Legende

- Fase 1
- Fase 2

© Agentschap Wegen en Verkeer



Fase 2: kant Ninove centrum

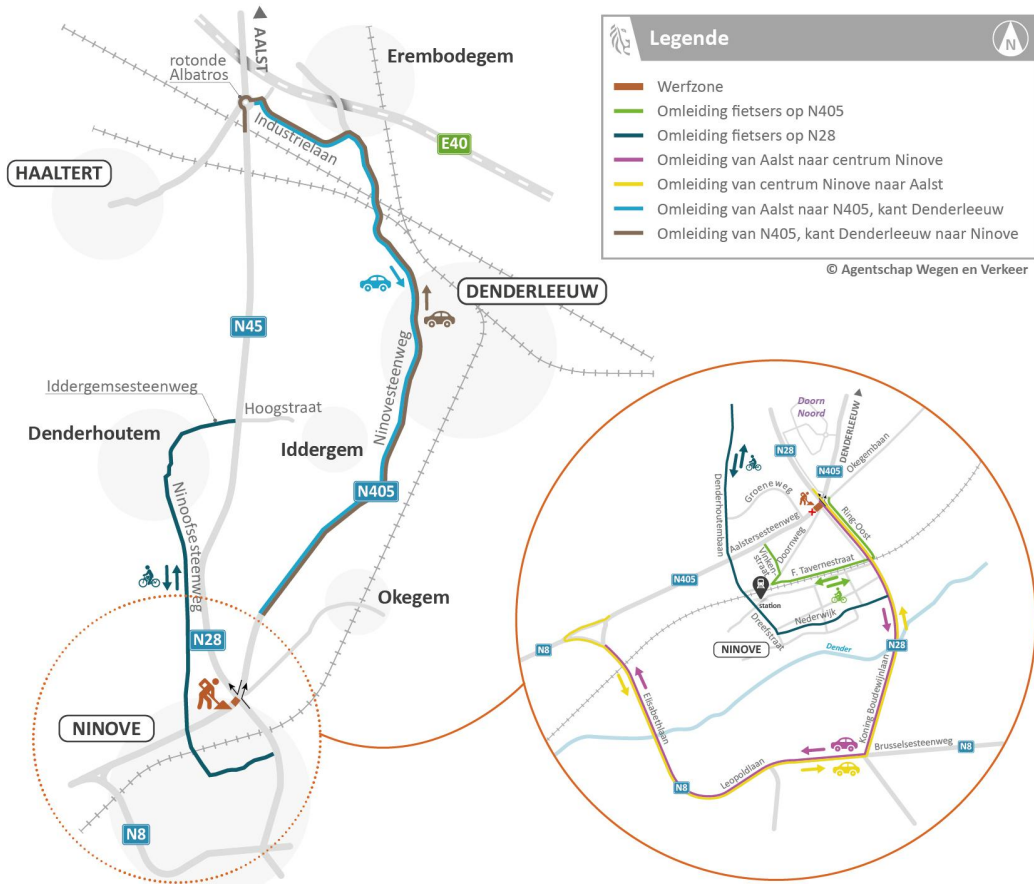
Midden oktober - eind december

- Voetgangers
 - Kunnen steeds de werfzone passeren
 - Tijdelijke verkeerslichten om Expresweg over te steken
- Fietsers op de Aalstersesteenweg (N405)
 - Volgen in beide richtingen een omleiding via de Vinkenstraat, de Doornweg, de Fernand Tavernestraat en Ring-Oost
- Fietsers op de Expresweg (N28)
 - Volgen in beide richtingen een omleiding via de Nederwijk, de Dreefstraat, de Weggevoerdenstraat, de Denderhoutembaan, de Ninoofsesteenweg, Denderhoutem Dorp, de Advocaat de Backerstraat, de Iddergemsesteenweg en de Hoogstraat

Fase 2: kant Ninove centrum

Midden oktober - eind december

- Aalstersesteenweg (N405) kant Ninove centrum volledig afgesloten
- Doorgaand verkeer op de Expresweg (N28) blijft mogelijk op 1 rijstrook per rijrichting via doorsteken in de middenberm
- Verkeer op de Expresweg (N28) kan enkel rechts afslaan naar de Aalstersesteenweg (N405) aan de kant van Denderleeuw, verkeer kan niet links afslaan naar het kruispunt
 - Het verkeer op de Expresweg (N28) richting Aalstersesteenweg (N405) kant Ninove centrum volgt een omleiding via de Koning Boudewijnlaan (N28) en de Brusselsesteenweg/Leopoldlaan/Elisabethlaan (N8).
 - Omgekeerd volgt het verkeer op de Aalstersesteenweg (N405) komende van Ninove centrum, richting Aalst een omleiding via de Elisabethlaan/Leopoldlaan/Brusselsesteenweg (N8) en de Koning Boudewijnlaan (N28).
 - Het verkeer op de Expresweg (N28) komende van Aalst, richting Aalstersesteenweg (N405) kant Denderleeuw volgt een omleiding via de rotonde Albatros, de Churchillsteenweg, de Industrielaan en de Ninovesteenweg (N405).
 - Omgekeerd volgt het verkeer op de Aalstersesteenweg (N405) komende van Denderleeuw, richting Ninove centrum een omleiding via de Ninovesteenweg (N405), de Industrielaan, de Churchillsteenweg en de rotonde Albatros.



Toegang tot bedrijven Ring-Oost en Ring-West

Bedrijven blijven steeds toegankelijk (via omleiding).

- Fase 1: Er is geen rechtstreekse aansluiting tussen Expresweg en Aalstersesteenweg (kant Denderleeuw)
 - Omleiding vanaf Halle, terugdraaien op het kruispunt N28 - Hoogstraat, N28 Expresweg richting Halle, Ring-West en Ring-Oost (beide richtingen)
- Fase 2: Er is geen rechtstreekse aansluiting tussen Expresweg en Ring-West
 - Omleiding vanaf Aalst, terugdraaien op kruispunt N28 - Nederwijk-Oost, N28 Expresweg richting Aalst, Aalstersesteenweg (kant Denderleeuw), Okegembaan en Ring-Oost (beide richtingen)

Wonen en werken in de werfzone

Info over bereikbaarheid

- Opritte zullen niet toegankelijk zijn met de auto
 - Huizen blijven wel altijd bereikbaar te voet (met loopbruggen etc.)
- Handelszaken blijven maximaal bereikbaar via een tijdelijke inrit in steenslag
- Hulpdiensten kunnen in geval van nood door de werfzone rijden
- Het huisvuil wordt door de aannemer verzameld op één plaats

Contact en communicatie

- Website: wegenenverkeer.be/ninove
- Digitale nieuwsbrief: inschrijven via website
- Persoonlijke communicatie bij individuele hinder: bewonersbrief, e-mail, telefoon of plaatsbezoek
- Lokale communicatiekanalen van stad Ninove
- Omgevingsmanager
 - 0476 72 22 57
 - bereikbaar.ovl@wegenenverkeer.be



Minder Hinder Maatregelen

Ondernemers



- Klanten/leveranciers tijdig informeren
- Communicatie naar klanten (eigen website, social media, verwijzing naar webpagina AWV,...)
- Positieve houding
- Zelf maatregelen nemen voor betere bereikbaarheid (parkeren, opritten,...)
- Acties

Minder Hinder Maatregelen

Communicatie

DE WITTE NISSAN ISUZU
NIJME KLANT

MODELIJNEN | STOCK | ZOEKWAARDEN | VERHUUR | SERVICE | CARROSSERIE | FLEET | CONTACT | NIJME KLANT | FR

Er zijn wagenwerken in en rond de St-Niklaasstraat, aan onze garage. We blijven echter vlot bereikbaar. **MOMENTEEL IS ER EEN KLEINE OMLEIDING ALS JE VANUIT ST GILLIS WAAS CENTRUM KOMT.** [Details hier.](#)

STOCKWAGENS NISSAN & ISUZU GARAGE DE WITTE

Ons aanbod stockwagens: het grootste aanbod nieuwe en onmiddellijk leverbare Nissan Micra, Nissan Qashqai, Nissan X-Trail, Nissan Juke, Nissan...

We kunnen je ook een voorstel financiering doen, en je huidige wagen op geld lenen kost ook geld. Representatief voorbeeld voor een lease met debetrentevoet van 100%, zonder kost. Constante prijs BTW inclusief € 30-40-400. Totaal bedrag te betalen door de consument (onafgezien van elk voorstel) website is niet bindend. Een gepersonaliseerde offerte is steeds noodzakelijk.

CPCELET, bij de meeste wagens is er reeds een recyclagepremie in...

UW MOBILITEIT, ONZE ZORG, DOEK BIJ WAGENWERKEN IN DE BUURT: NIJ BLIJVEN VLOT BEREIKBAAR

Er zijn wagenwerken op de St-Niklaasstraat, aan onze garage. We blijven echter vlot bereikbaar. **MOMENTEEL IS ER EEN KLEINE OMLEIDING ALS JE VANUIT ST GILLIS WAAS CENTRUM KOMT.**

WAGENS BEREIKBAAR BIJ ONS OP VOLGENDE WEGEN:

SINT-GILLIS-WAAS

DE WITTE

DAP De Witte Raaf / Dienstverleningspraktijk Bart Plebans

LET OP!

Ten gevolge van de wagenwerken ter hoogte van de Oudegrasweg/E9 is het op dit moment niet mogelijk om van de linker steerweg/E9 de Oudegrasweg richting Sint-Gillis te slaan. Via volgende routes nog wel bereikbaar via volgende wegen:

- NIJ vanuit Oudegras/Weg: links afslaan ter hoogte van de lichten in Massenen naar de Massenensteerweg -> rechtsaf naar de Kruisweg/E9 -> Houtweg -> Dree -> Spoorweg -> Oudegrasweg -> linksaf naar Oudegrasweg -> Sint-Gillis
- NIJ Massenen/Houtweg/Oudegras: links afslaan ter hoogte van de Dree/E9 -> Houtweg -> Spoorweg -> Oudegrasweg -> linksaf naar Oudegrasweg -> Molendreef -> via lichten in Massenen (rechts Nieuw)
- NIJ vanuit Aalst ter hoogte van de afsluiting in Papoorn rechtsaf slaan richting Papoornsteerweg naar de Papoornsteerweg -> Houtweg -> linksaf naar Lange Haeg -> linksaf naar Schiedelsteerweg -> Sint-Gillis -> Molendreef

Indien u vanuit de Zwaandreef/Weging komt is het nog steeds niet mogelijk om linksaf via de Oudegrasweg en Sint-Gillis te rijden en ook linksaf slaan op de NIJ is nog niet mogelijk, u dient dus rechtsaf te slaan richting Aalst en de omleiding via Papoornsteerweg te volgen.

Hopende heeft dit u al vast op weg.

Uiteraard mag u ons steeds bellen bij problemen!

Groeten team DAP De Witte Raaf

Voor meer info: <https://www.dap-raaf.be/> -> afdeling NIJ-doorkomst-maatregelen.

Omleiding doorgaand verkeer

LEGENDA

—> Oudegrasweg/E9
—> Sint-Gillis
—> Sint-Gillis
—> Sint-Gillis

HERENDEG NIJ: doorlicht in Oudegras (Leke) | Wegen & Verkeer

Minder Hinder Maatregelen

Positieve houding



De etage van jewelry trends op de Bredaslaan is uitgeroepen tot het beste van de provincie.
© Foto: Lander

Korting voor klanten die werken trotseren

WINKEL Juwelier Yulande op de Bredaslaan biedt korting aan klanten die de omleidingen trotseren. Met een etage geheel in het thema van wegwerken kondigt ze de actie aan. "Zo hopen we klanten toch naar hier te lokken."

Uitbaters bloemenwinkel laten wegwerken niet aan hart komen

27 maart 2018 - 10:00

DEEL 736



© Foto: Stiekem de Politie voorzet van uitbater van de winkel

WINKEL "Wat is een vijf kilometer omrijden in een winterleven", vragen Stefalle en Stefana van Medinilla zich af. Hun bloemenwinkel langs de Provincieweg in Breda is door wegwerken moeilijk te bereiken, maar dat laat het koppelt niet aan hun hart komen. "Klagen heeft geen zin dus stellen we er het beste van."

Klantezaken zoeken informatie en informatieverlies is voorkomen

Ook kledingwinkel opent pop-up tijdens wegwerken

2017 - 2018 - 2019 - 2020 - 2021 - 2022



© Foto: Huisman en zijn partner zijn gaan werken op de werkdag naar de pop-up

f t v

WINKEL Huisman en zijn partner zijn gaan werken op de werkdag naar de pop-up. De winkel is nu open op de werkdag. De winkel is nu open op de werkdag. De winkel is nu open op de werkdag.

Minder Hinder Maatregelen

Acties

GASTRO Gastro Kado zit GIN te drinken. Pagina leuk vinden

22 juni

WEGENWERKEN PREMIE!!!
Gratis 4-pack Fever Tree bij aankoop onderstaande Gins. #fevertree



57 2 opmerkingen 12 keer gedeeld

Leuk Opmerking plaatsen Delen

EMDECOR
uw meubelpartner

EXTRA VOORDEEL ACTIES
tijdens de wegenwerken



LENTÉ PROMO

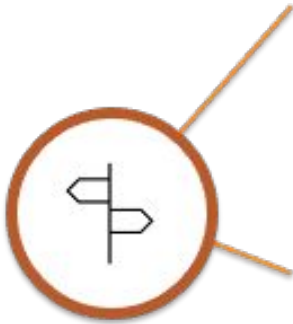
KORTING -20%

€895
695

ST. TRUIDEN Luikersteenweg 98 - Tel. 011/68.77.46 3 dagen tegenover Food Market met parking

Minder Hinder Maatregelen

Signalisatie



- Omleiding
 - Vooral voor “outsiders”
 - Route rijden
 - Duidelijk? Volledig?
 - Bij vragen van klanten/onduidelijkheden – contacteer omgevingsmanager
- Bestemmingssignalisatie
 - ‘Handelaars bereikbaar’
 - Eigen bordjes? In overleg met gemeentebestuur
 - Nooit aan officiële signalisatie



Minder Hinder Maatregelen

Signalisatie

- Er wordt signalisatie geplaatst om aan te duiden dat handelaars bereikbaar blijven tijdens de werken: “Handelszaken bereikbaar”.
- Actuele hinder wordt aangebracht in navigatietoepassingen.



Minder Hinder Maatregelen

Steunmaatregelen



- **Hinderpremie voor handelaars**
- **Wat?**
 - Eenmalige financiële tegemoetkoming van 2.000 euro
 - Voorwaarden: www.vlaio.be/hinderpremie
 - Ernstige hinder voor de deur (minstens 30 dagen)
- **Procedure?**
 - Brief met dossiernummer Vlaamse Overheid
 - Aanvragen uitbetaling via de webapplicatie

Minder Hinder Maatregelen

Steunmaatregelen



- **Sluitingspremie voor handelaars**
- **Wat?**
 - Financiële tegemoetkoming 80 euro per dag (meermaals aan te vragen)
 - Enkel bij sluiting
 - Bovenop hinderpremie
- **Procedure?**
 - Zelf aan te vragen: www.vlaio.be/sluitingspremie
 - Vanaf 8e dag (enkel sluitingspremie) of 21e dag (bovenop hinderpremie) van sluiting

Schrijf je in
op de
digitale
nieuwsbrief!

AGENTSCHAP
WEGEN & VERKEER



Vlaanderen
is veilig onderweg



Bedankt!



Vragen?

