
Boon Nielse Schelbeek

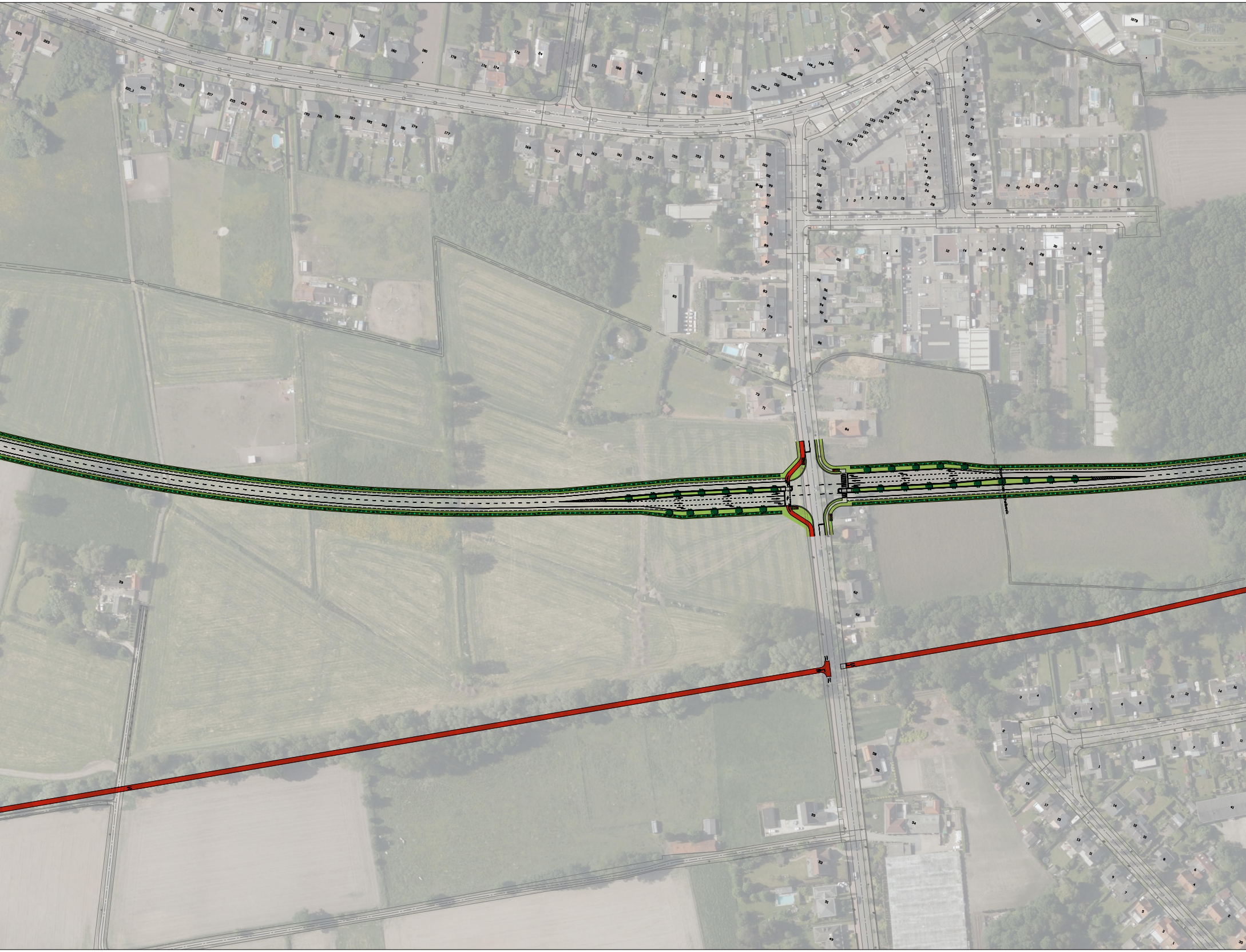

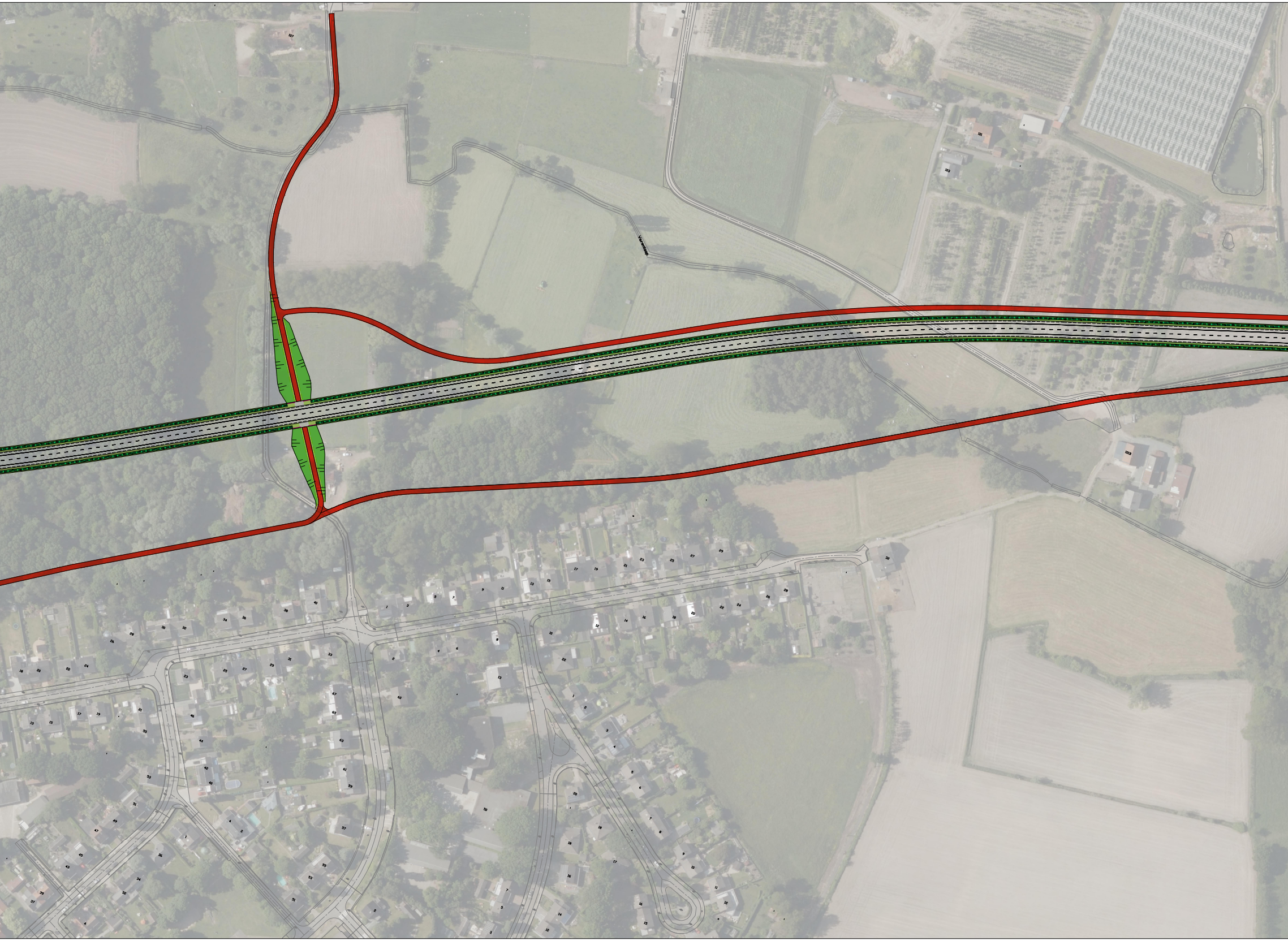

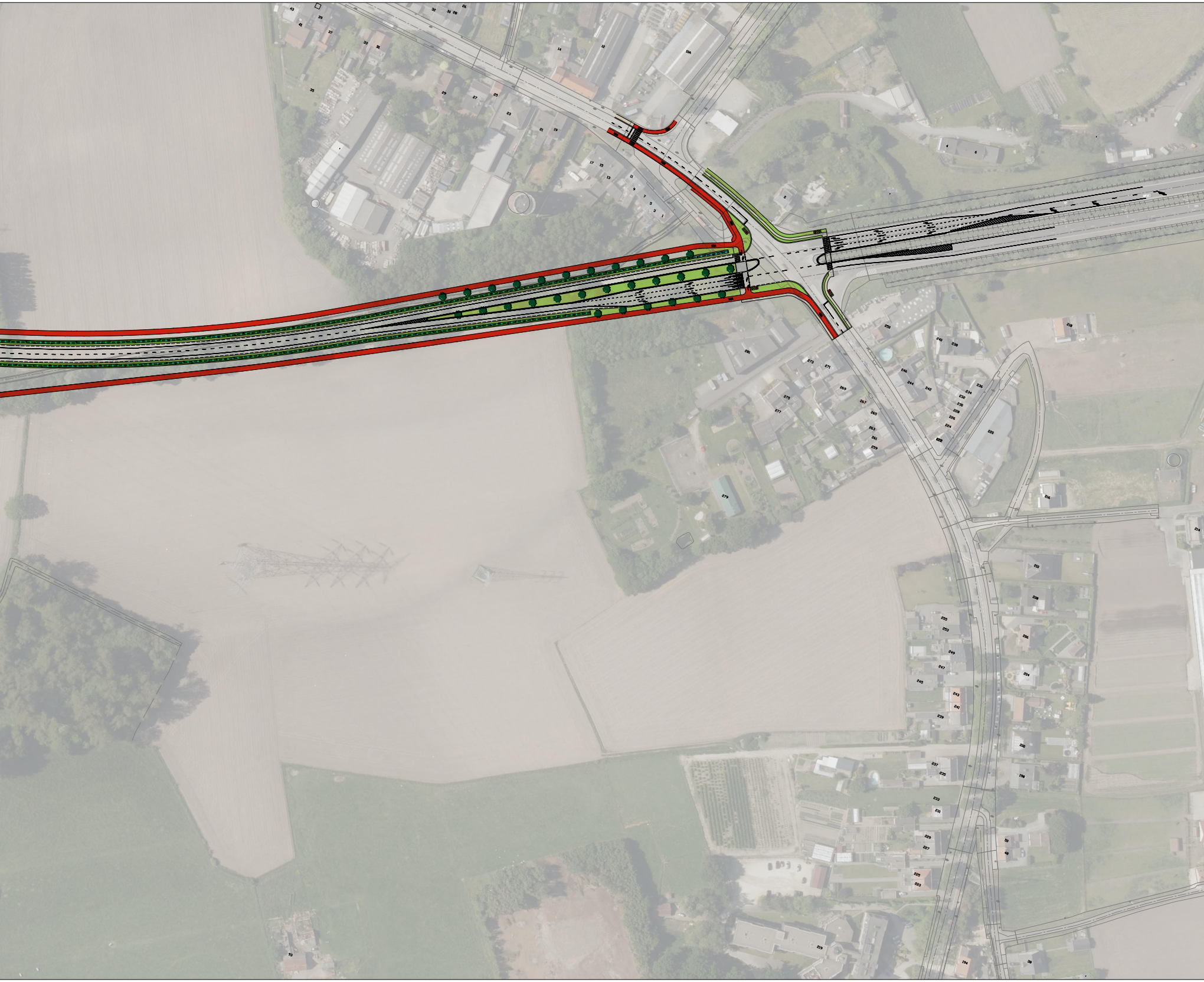
43
39
41
37
33
31
32
30
28
26
35
29
27
25
23
21
19
14
12
10A
17
15
13
11
9
7
5
3
1
8
4
6
250
240
238
218
291
273
271
246
244
242
236
234
232
230
228
226
224
222
269
275
277
267
265
263
261
259
220
279
216
214
210
208
206
204
200
198
255
253
249
247
245
243
241
239
237
235
233
231
229
227
225
223
50
48
219
194
39
73



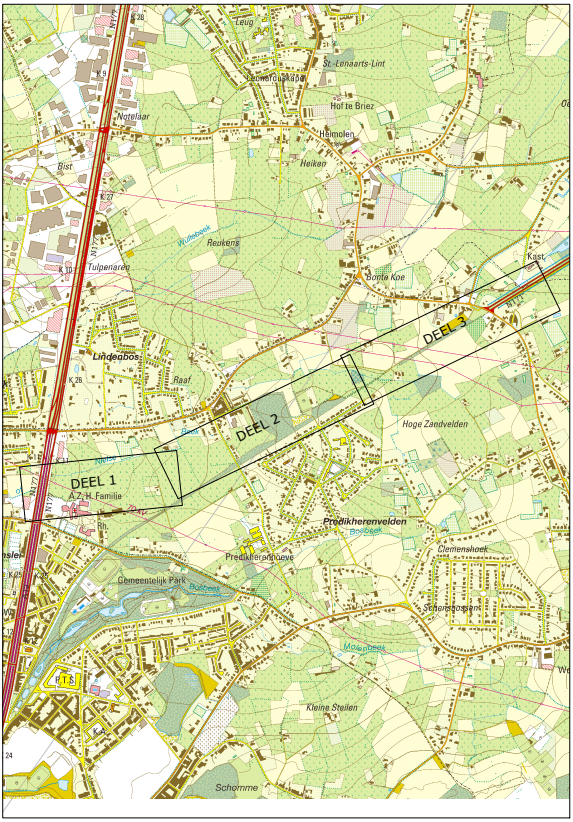
N171
K 28
Leug
St.-Lenaarts-Lint
K 9
Leonarduskapel
Hof te Briez
Notelaar
Helmolen
Bist
Heiken
K 27
Wullebeek
Reukens
Tulpenaren
K 10
Kast.
Bonte Koe
DEEL 3
Lindenbos
K 26
Raaf
DEEL 2
Beek
Hoge Zandvelden
K 11
Nielse
DEEL 1
A.Z. H. Familie
70 kV
Rh.
Predikherenvelden
Bosbeek
Predikherenhoeve
Clemenshoek
K 25
Gemeentelijk Park
Bosbeek
Schensgossen
K 12
Molenbeek
P.T.S.
Kleine Steilen
K.A.
24
Schomme

VLAAMSE OVERHEID
AGENTSCHAP WEGEN EN VERKEER
Wegen en Verkeer Antwerpen
Lange Kievitstraat 111-113 bus 41, 2018 Antwerpen
Tel. 03 224 68 11 - fax. 03 224 68 99
e-mail: wegen.antwerpen@vlaanderen.be

Studiebureau:
TRACTEBEL ENGIE
2018 Antwerpen
Van Immerseelstraat 66
T +32 3 270 92 92
engineering-be@tractebel.engie.com
te Antwerpen,
Ewald Wauters - Senior Project Manager

Projectnummer	Dossiernummer	Besteknummer
	X10/N171/11	1M3D8E/17/78

plotbestand IN40201
Cad-bestand IN40201

Dossiergegevens
externen: P.013444
PlNr TE: IN40201

Nagezien door de leidend ambtenaar,
Antwerpen,

ir. Brunhilde Foulon

Gezien en goedgekeurd door het afdelingshoofd,
Antwerpen,

ir. Eva Van den Bossche

Nummer van het plan

entiteitscode	prefix	volgnummer	fase	index
1M3D8G	0	0		00

Datum opmaak: 14/01/20

Aangebrachte wijzigingen

Ind.	Aard	Datum
0	EERSTE UITGAVE	14/01/20

N171
RUMST

DOORTREKKEN N171 FASE 3
OPMAAK PROJECT MER
VARIANTE LOKAAL

GRONDPLAN WEGENIS
OVERZICHT

Afmetingen plan	Schaal	Kilometerpunten
3.36x0.59 =2.00m²	1/1000	van tot