Vlaanderen
is wegen en verkeer

# Toekomstscenario*
## voor de Leuvensesteenweg in Tielt-Winge

* conceptplannen

In 2019 is in opdracht van Agentschap Wegen en Verkeer een grootschalige studie gestart naar de herinrichting van de gewestweg Leuven-Diest (N2) tussen "de kop van Kessel-Lo" (Leuven) en de stelplaats van De Lijn in Kraasbeek (Tielt-Winge).

Het resultaat van de studie wordt een integraal ontwerp voor de weginfrastructuur en de riolering van het 15,4 km lange stuk steenweg.

**Welke verbeterpunten staan centraal in de studie?**

- Betere en verhoogd of gescheiden fietspaden
- Beveiligde oversteekplaatsen aan kruispunten
- Betere doorstroming van het openbaar vervoer
- Meer verbindingen met groene en erfgoedwaardige gebieden
- Aangepaste snelheden

De eerste schetsmatige uitwerking van het studiewerk voor Lubbeek en Tielt-Winge is net afgerond. In Lubbeek werd dit werk net voor de zomer afgetoetst met de bewoners. Het studiewerk voor Kessel-Lo wordt vandaag nog verder verfijnd.

Blijf op de hoogte over de toekomstplannen voor de N2
**www.wegenenverkeer.be/leuvensesteenweg-studie**

TIELT-WINGE Hartelijk Vlaanderen

AGENTSCHAP
**WEGEN & VERKEER**

Je kan ons volgen via deze sociale mediakanalen.

V.U. Anne-Séverine Poupeleer, Agentschap Wegen en Verkeer - Diestsepoort 6 bus 81, 3000 Leuven




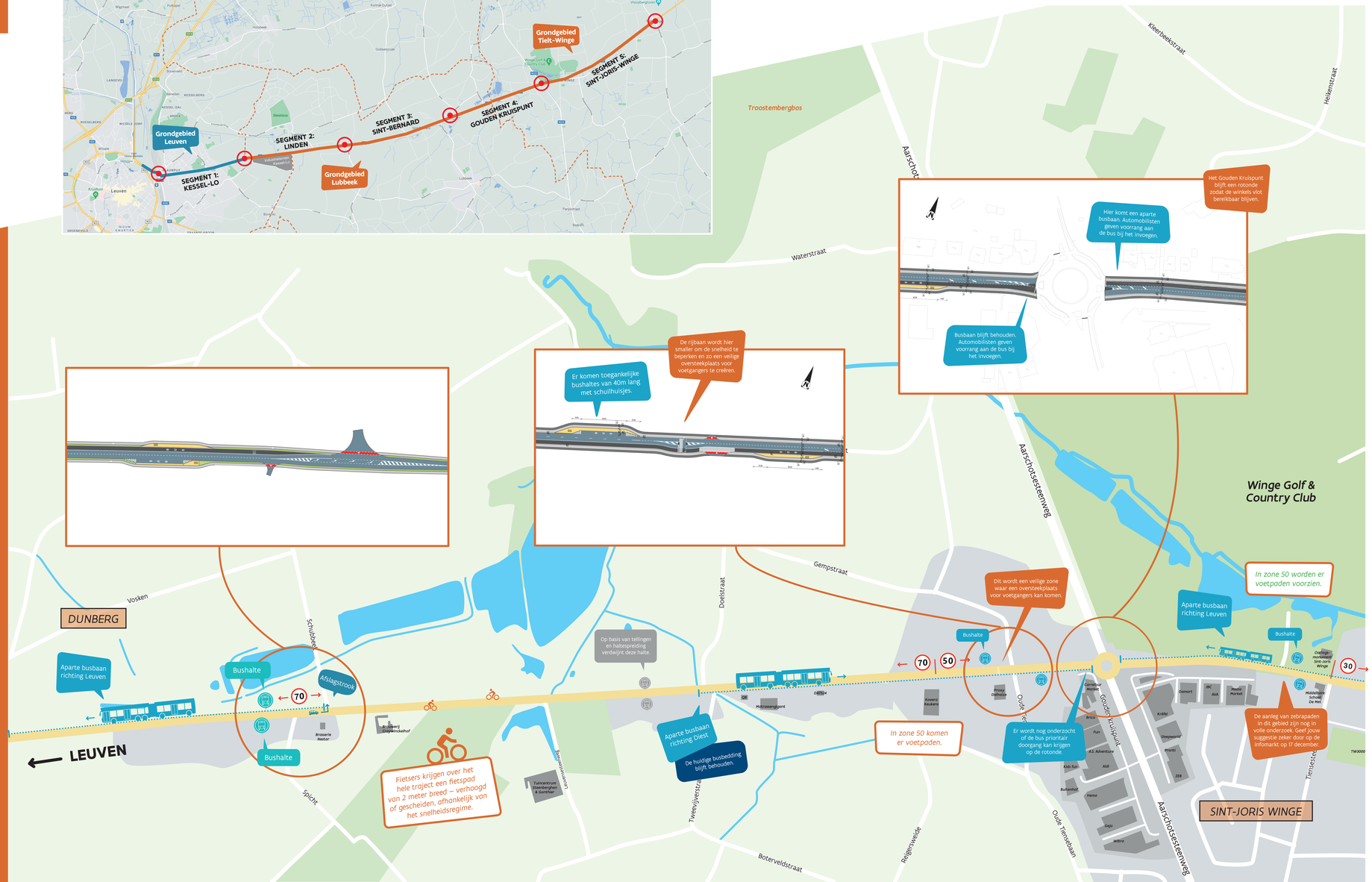

# Kom naar de info- en dialoogmarkt op vrijdag 17 december

## Typedwarsprofiel **zone 70 met busbaan**

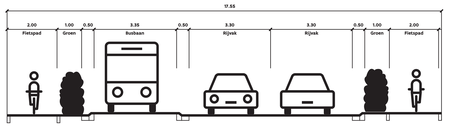


## Typedwarsprofiel **zone 70**

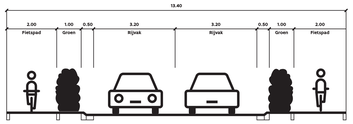


## Typedwarsprofiel **zone 50**

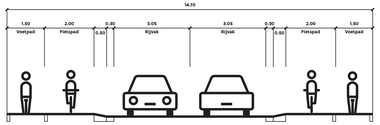


**Fiets je regelmatig langs de N2 of woon je in de buurt van de Leuvensesteenweg?**

Op **vrijdag 17 december** ben je tussen **17u en 19u30** doorlopend welkom op de **info- en dialoogmarkt** in **GC De Maere**, Leuvensesteenweg 187 te Tielt-Winge om jouw opmerkingen, suggesties of ideeën met ons te delen.

AGENTSCHAP
**WEGEN & VERKEER**