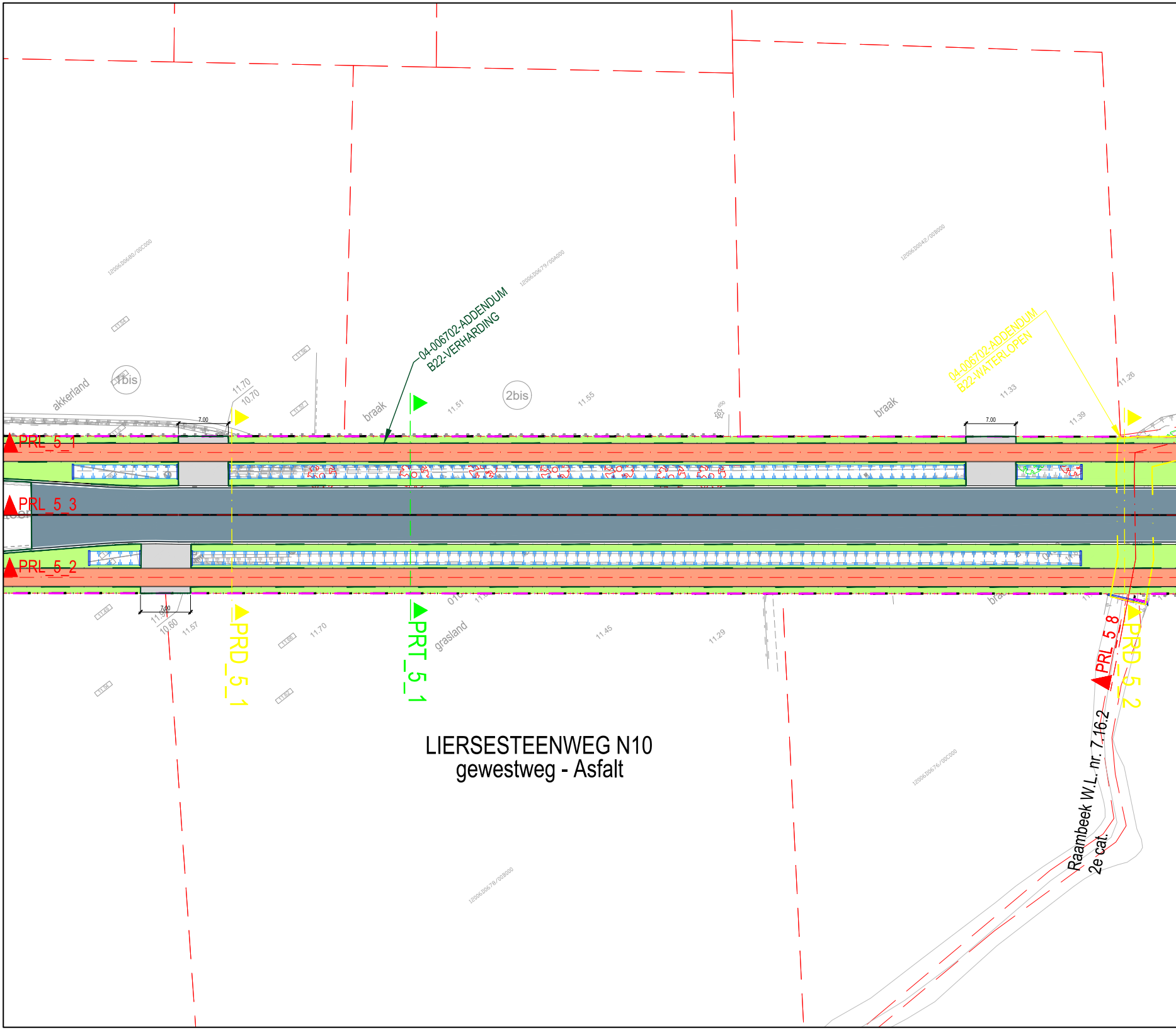
12006D0680/00C000
12006D0679/00A000
12006D0042/00B000
04-006702-ADDENDUM
B22-VERHARDING
04-006702-ADDENDUM
B22-WATERLOPEN
akkerland
1bis
2bis
braak
braak
11.70
10.70
7.00
11.51
11.55
d50
11.33
11.26
11.39
7.00
PRL_5_1
PRL_5_3
PRL_5_2
7.00
11.49
11.9
10.60
11.57
11.70
11.45
11.29
PRD_5_1
PRT_5_1
grasland
PRL_5_8
PRD_5_2
LIERSESTEENWEG N10
gewestweg - Asfalt
12006D0676/00C000
Raambeek W.L. nr. 7.16.2
2e cat.
12006D0678/00B000

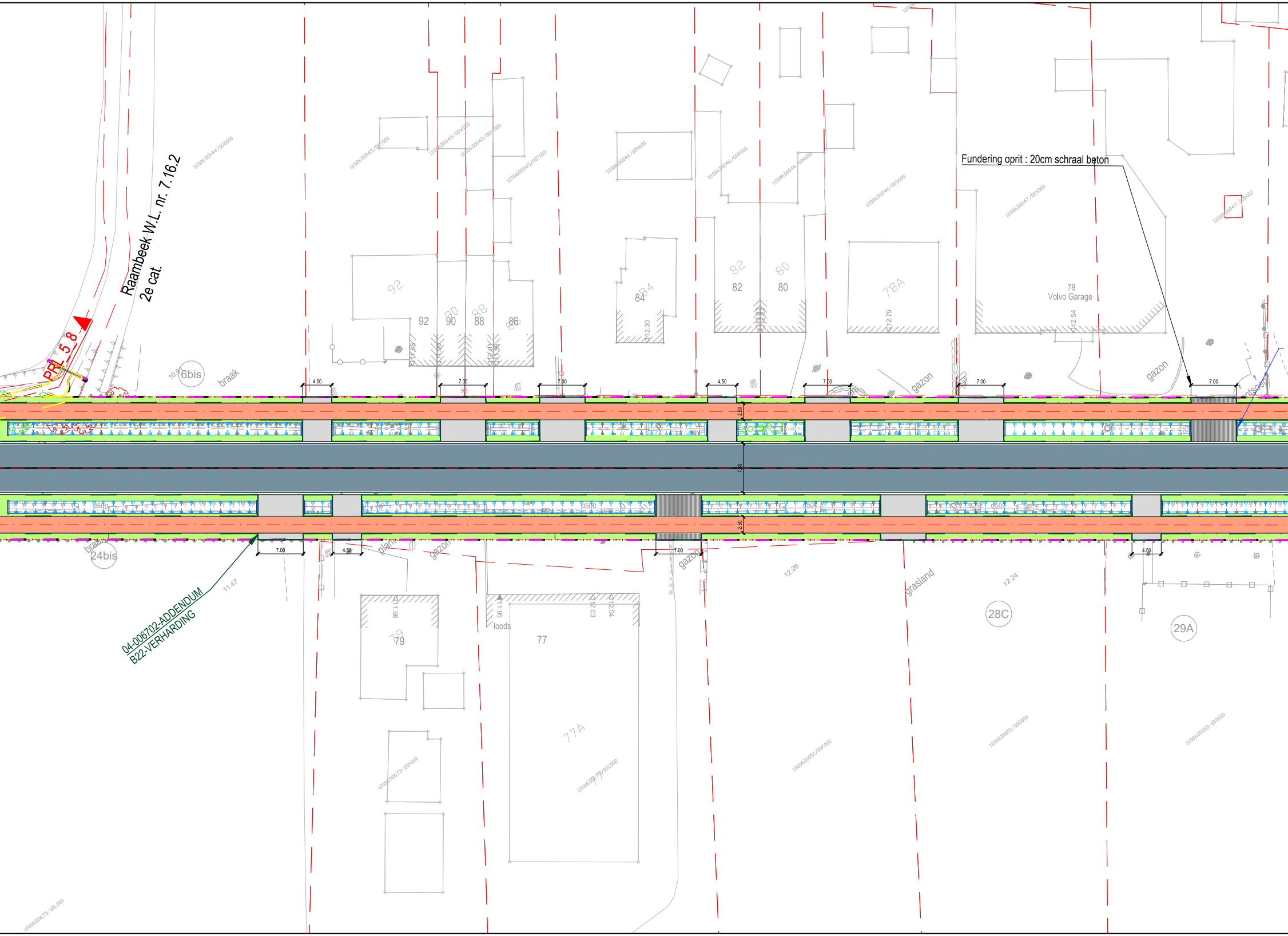
Raambeek W.L. nr. 7.16.2
2e cat.
PRL 5 8
6bis
braak
92
90
88
86
84
82
80
78A
78
Volvo Garage
Fundering oprit : 20cm schraal beton
gazon
gazon
4.50
7.00
7.00
4.50
7.00
7.00
7.00
2.50
7.30
2.50
24bis
7.00
4.50
7.00
4.50
plant
gazon
gazon
12.26
grasland
12.24
11.47
04-006702-ADDENDUM
B22-VERHARDING
79
loods
77
77A
28C
29A

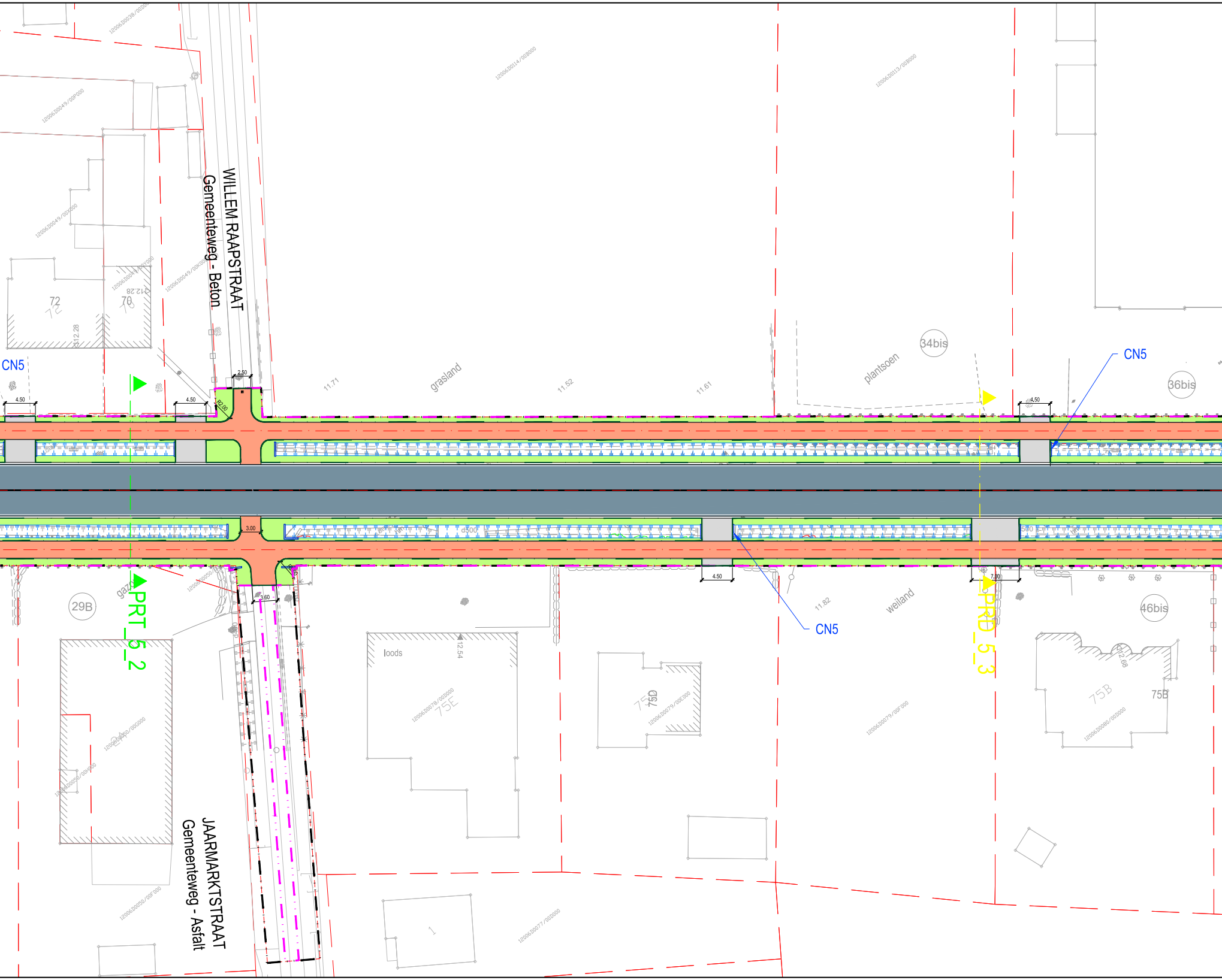
WILLEM RAAPSTRAAT
Gemeenteweg - Beton
JAARMARKTSTRAAT
Gemeenteweg - Asfalt
CN5
CN5
CN5
grasland
plantsoen
weiland
loods
gazon
PRT_5_2
PRD_5_3
34bis
36bis
46bis
29B
72
70
75D
75E
75B
11.71
11.52
11.61
11.82
12.54
12.28
12.28
12.68
4.50
4.50
4.50
4.50
2.50
R2.00
3.00
3.60
7.00

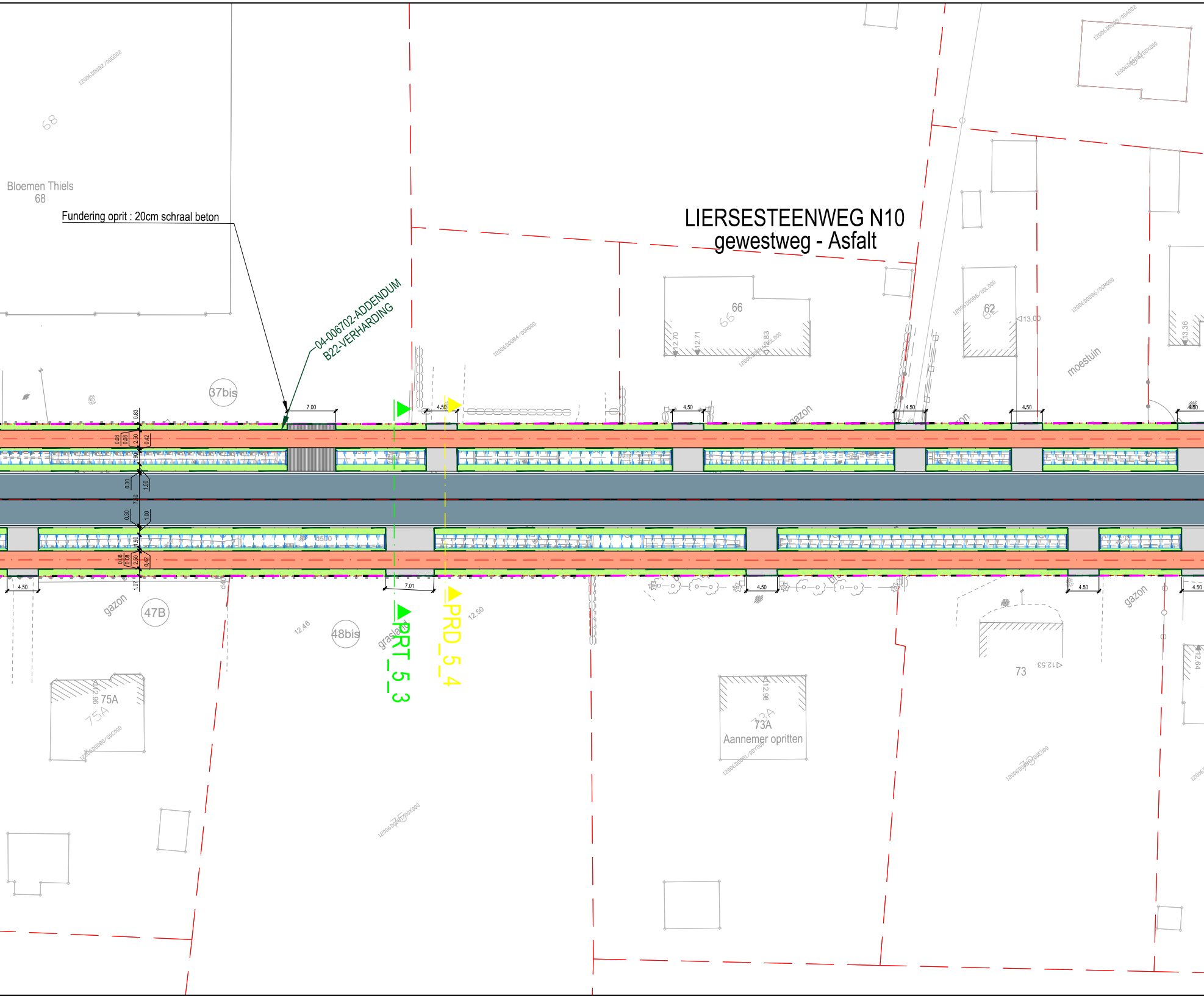
LIERSESTEENWEG N10
gewestweg - Asfalt
Bloemen Thiels
68
Fundering oprit : 20cm schraal beton
04-006702-ADDENDUM
B22-VERHARDING
37bis
7.00
4.50
0.83
0.08
0.08
2.50
0.42
1.90
0.30
1.00
7.50
0.30
1.00
1.90
0.08
0.08
2.50
0.42
1.07
4.50
7.01
d500
gazon
47B
48bis
12.46
grasland
PRT_5_3
PRD_5_4
12.50
66
12.70
12.71
12.83
62
13.00
13.36
moestuin
gazon
75A
12.96
73A
12.98
Aannemer opritten
73
12.53
12.64
gazon

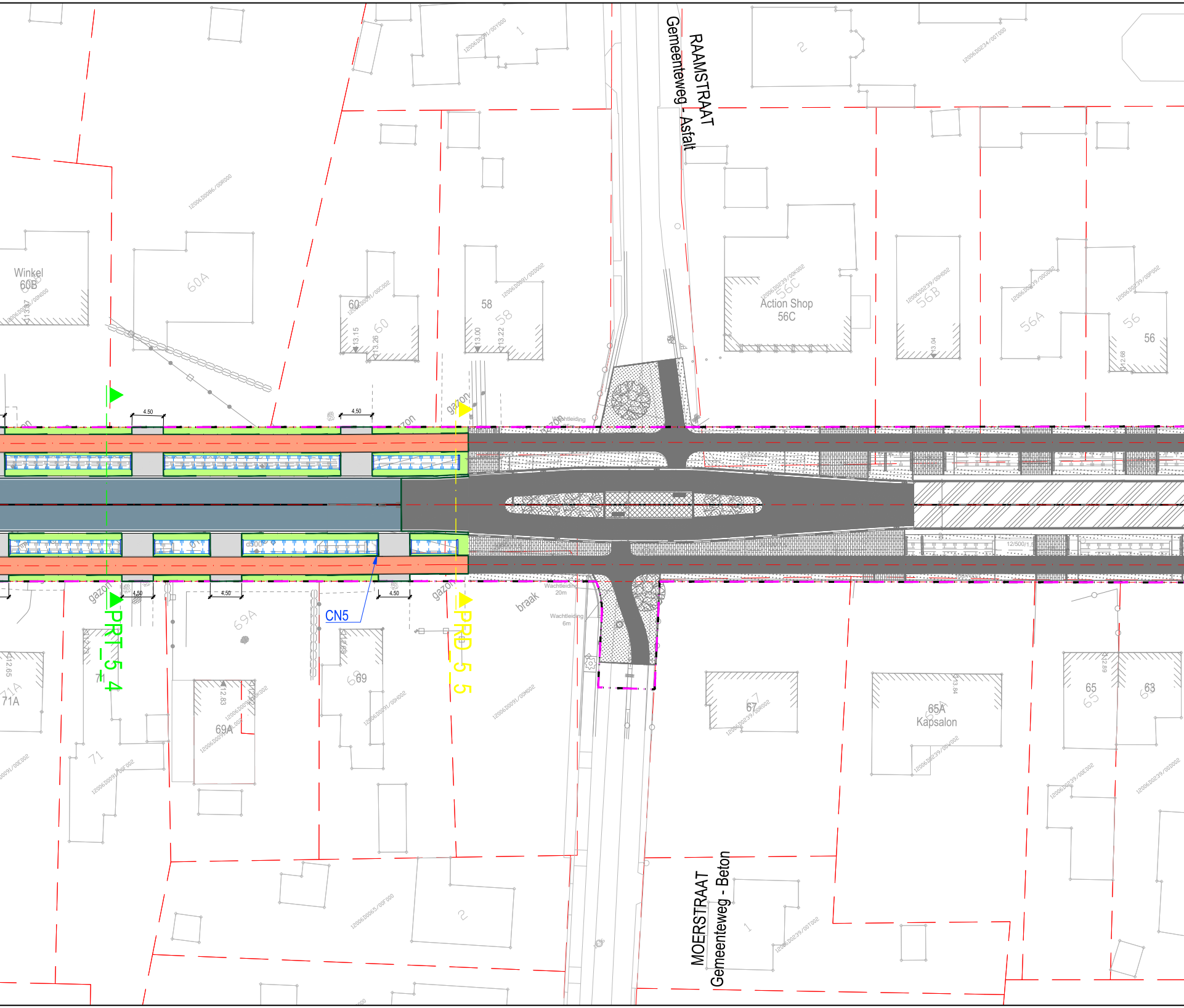
RAAMSTRAAT
Gemeenteweg - Asfalt
Winkel
60B
60A
60
58
Action Shop
56C
56B
56A
56
2
1
4.50
gazon
Wachtleiding
20m
Wachtleiding
6m
braak
CN5
PRT_5_4
PRD_5_5
71A
71
69A
69
67
65A
Kapsalon
65
63
12.83
13.15
13.26
13.00
13.22
12.68
12.89
MOERSTRAAT
Gemeenteweg - Beton

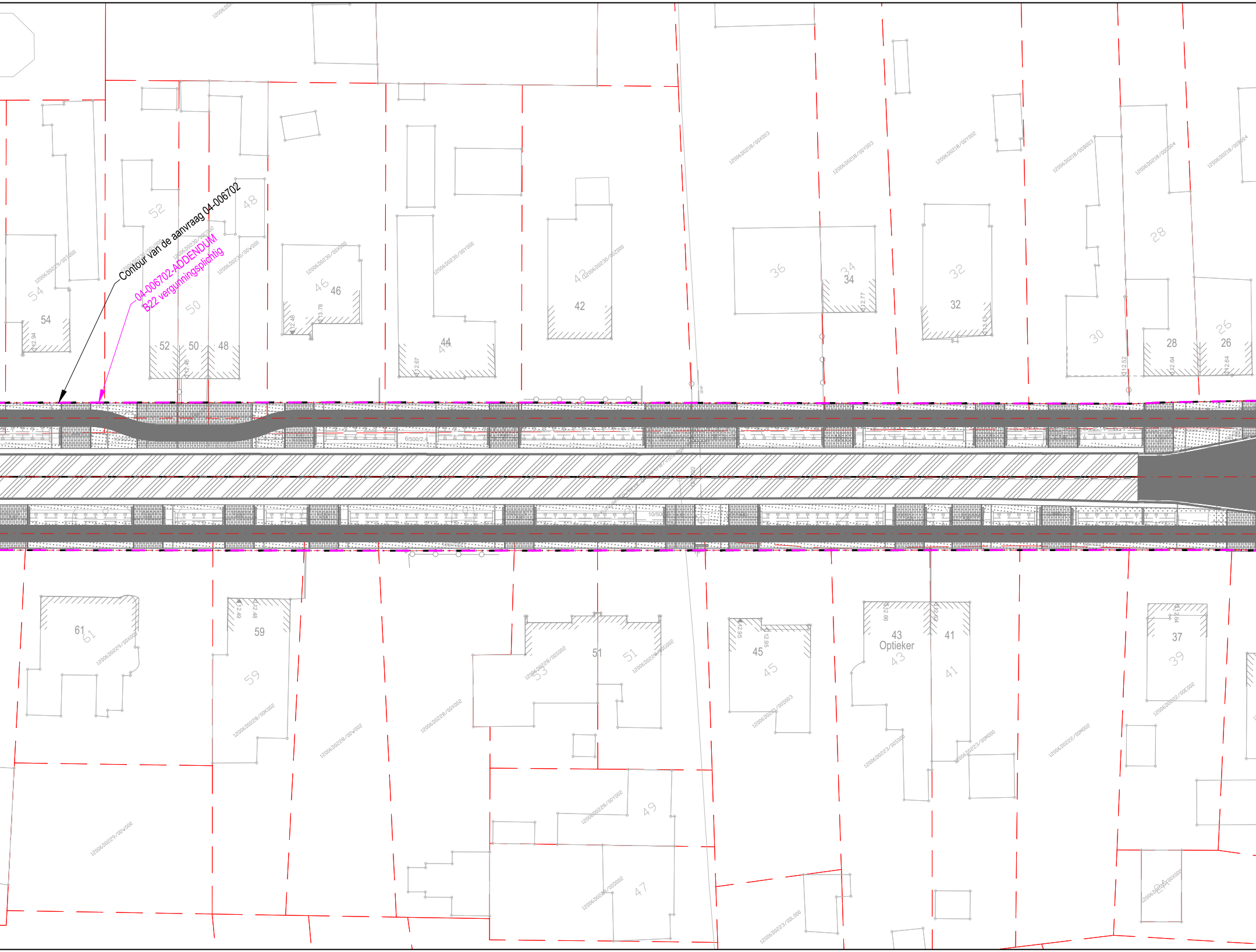
Contour van de aanvraag 04-006702
04-006702-ADDENDUM
B22 vergunningsplichtig
54
52
50
48
46
44
42
34
32
28
26
61
59
51
45
43
Optieker
41
37

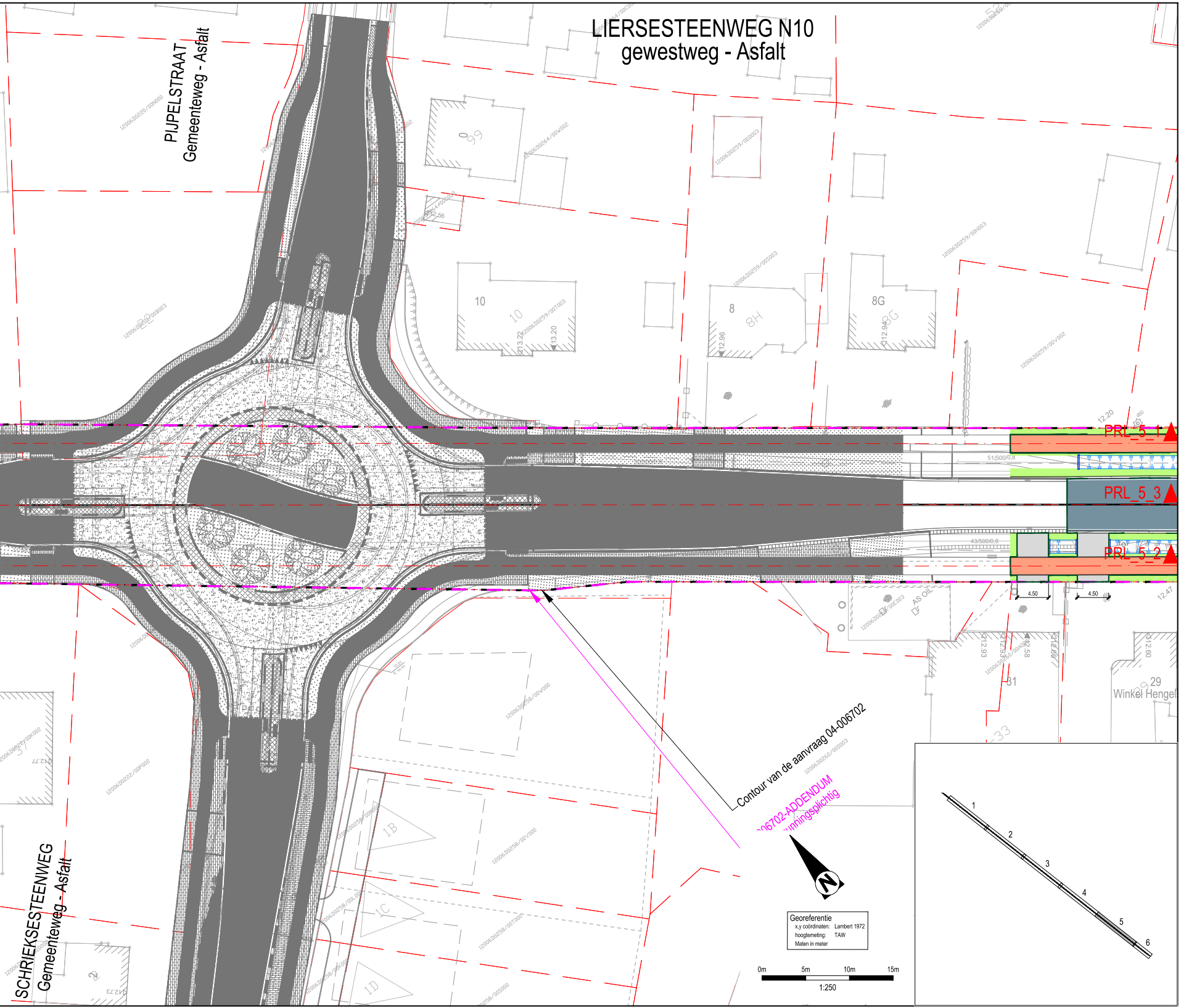
LIERSESTEENWEG N10
gewestweg - Asfalt
PIJPELSTRAAT
Gemeenteweg - Asfalt
SCHRIEKSESTEENWEG
Gemeenteweg - Asfalt
10
8
8G
29
Winkel Hengel
PRL_5_1
PRL_5_3
PRL_5_2
4.50
4.50
12.20
12.47
Contour van de aanvraag 04-006702
006702-ADDENDUM
unningsplichtig
N
Georeferentie
x,y coördinaten: Lambert 1972
hoogtemeting: TAW
Maten in meter
0m
5m
10m
15m
1:250
1
2
3
4
5
6

BA_04-006702-ADDENDUM B22_P_N_5_0