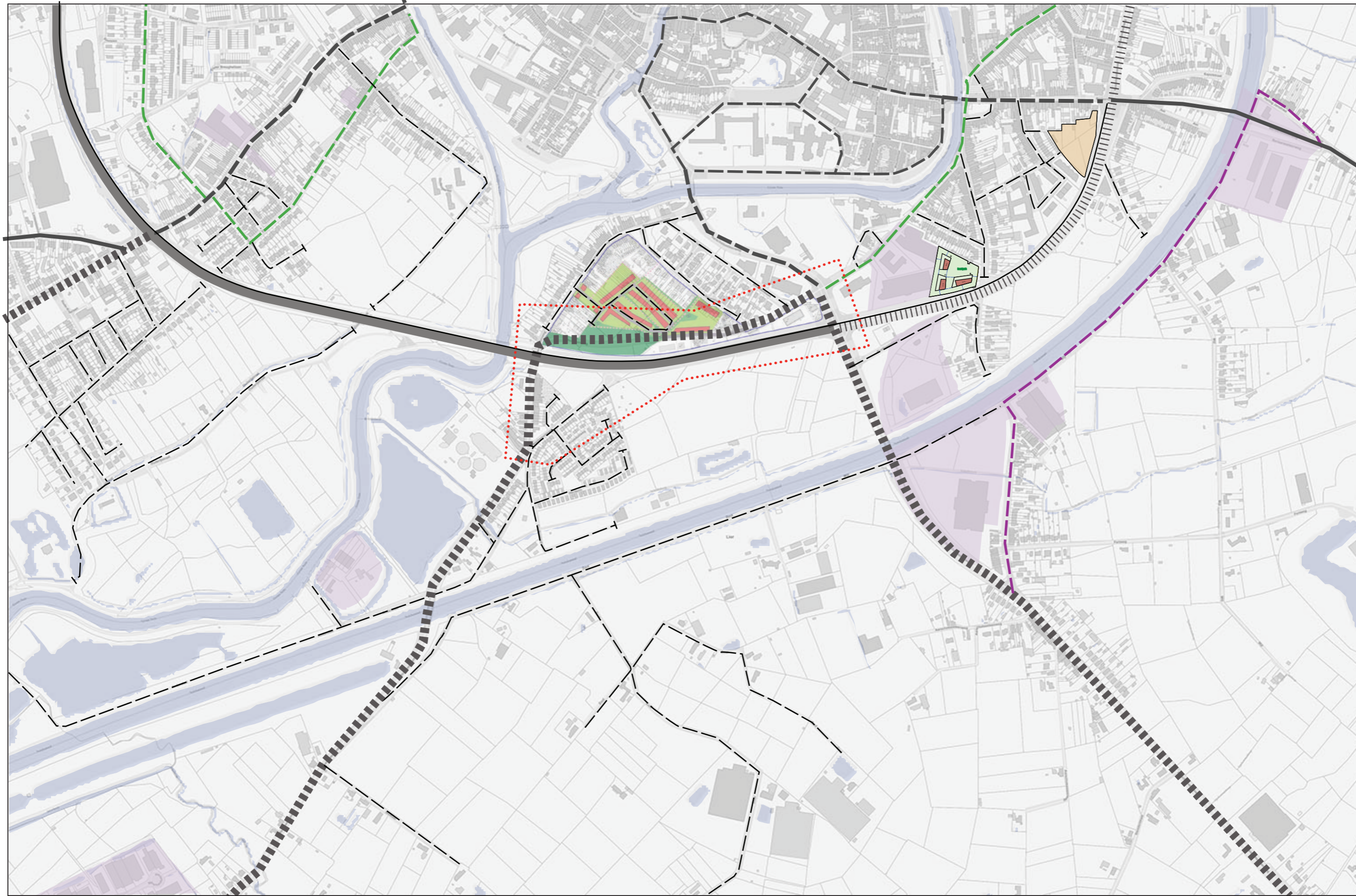


	PRUP Hoogveldweg	woonuitbreidingsgebied om te vormen tot recreatiegebied	woonuitbreidingsgebied Hoogveldweg 80 woningen - 25 woningen/Ha	projectzone
	hoog dynamische recreatiezone	bedrijvigheid	mobiliteitstoets Paul Krugerstraat 116 appartementen	
	afbakening kleinstedelijk gebied	aanlegsteiger	woonuitbreiding Kroonstraat 70 wooneenheden - 60 woningen/Ha	

GEPLANEDE RUIMTELIJKE ONTWIKKELINGEN
Synthese planningscontext

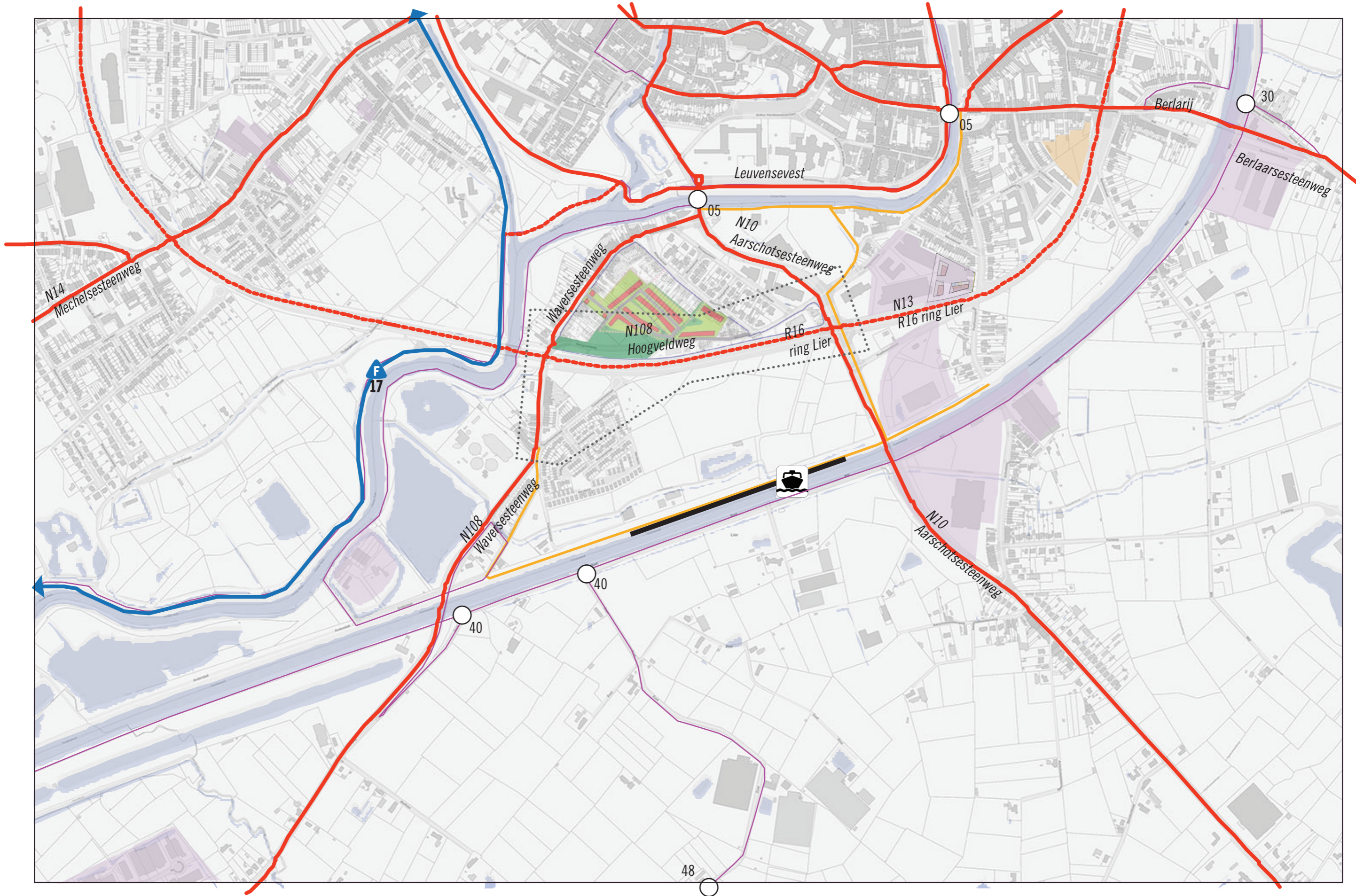
N↑ 0 100 250m



<ul style="list-style-type: none"> primaire weg II secundaire weg II secundaire weg III bijkomende verdeelfunctie 	<ul style="list-style-type: none"> lokale weg I lokale weg II lokale weg III 	<ul style="list-style-type: none"> lokale hoofdas centrum hoofdstraat wijkverzamelstraat industriële verzamelweg gecombineerd met fietsroute 	<ul style="list-style-type: none"> bedrijvigheid projectzone
---	--	--	--

WEGENCATEGORISERING

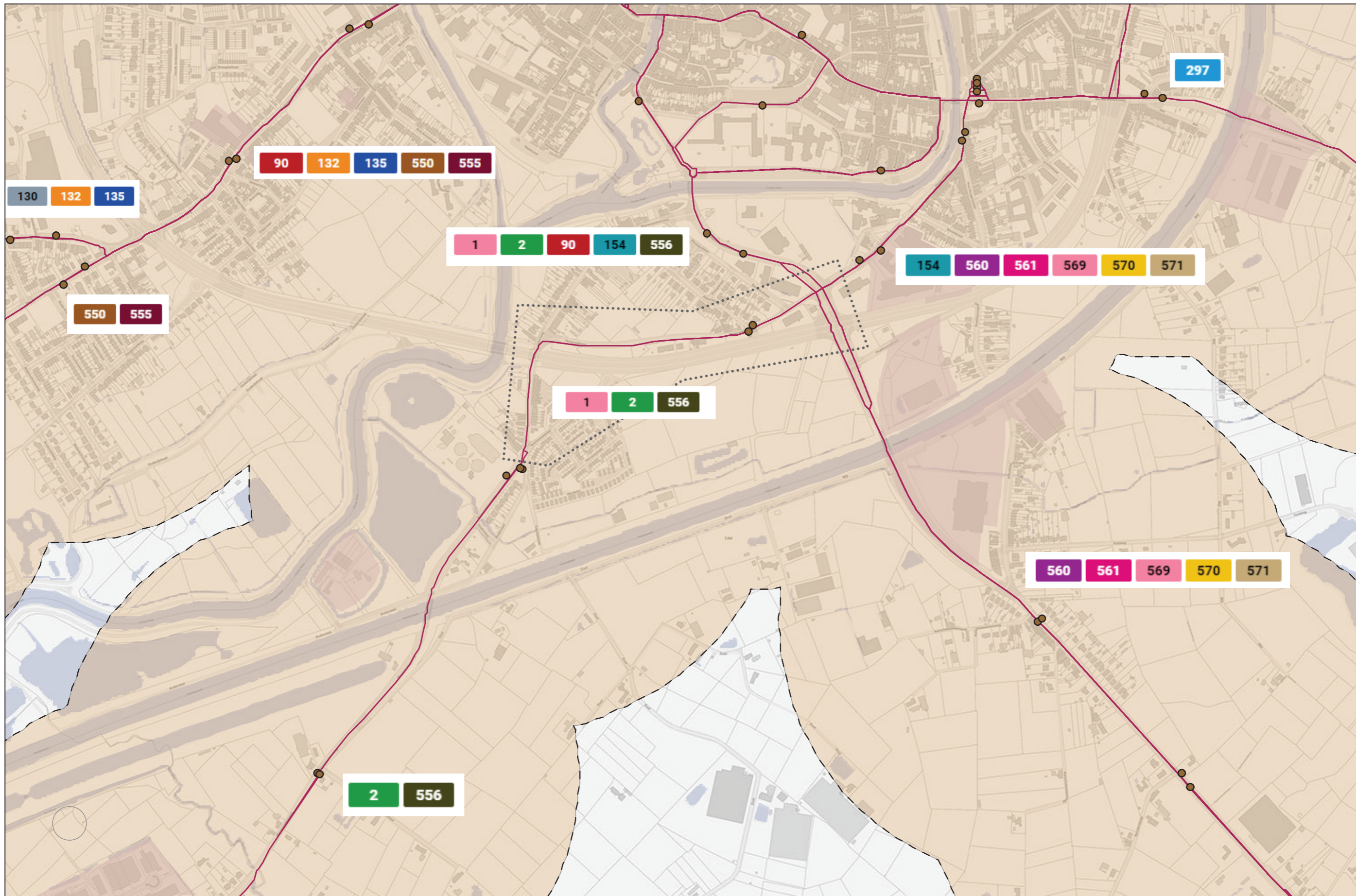
N↑



<ul style="list-style-type: none"> fietssnelweg bovenlokaal functioneel fietsnetwerk alternatieve route 	<ul style="list-style-type: none"> recreatief netwerk knooppuntennet lokale route 	<ul style="list-style-type: none"> projectzone bedrijvigheid aanlegsteiger
---	---	--

FIETSNETWERK

NT



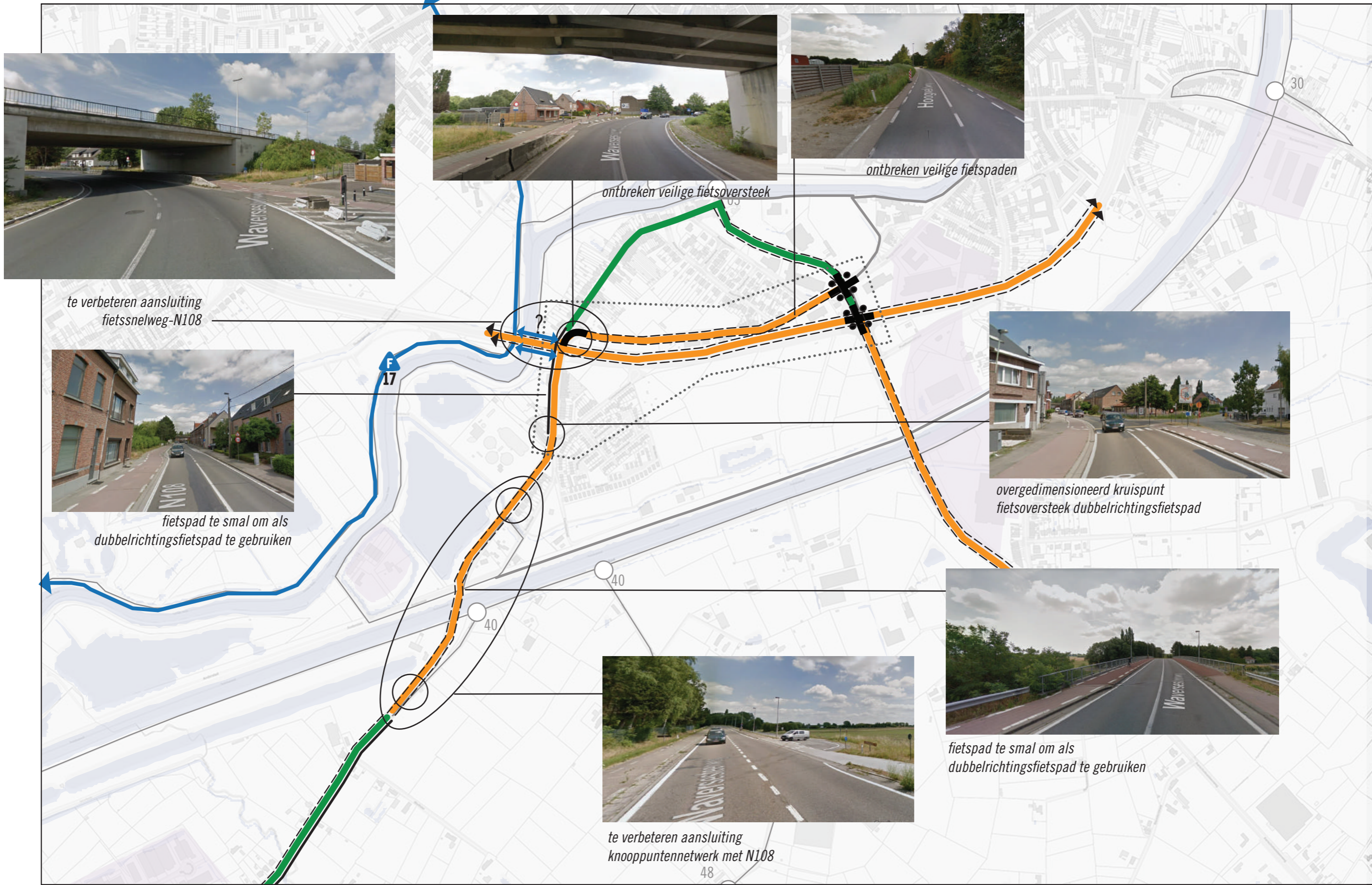
VECTRIS

- buslijn
- halte
- haltebereik 500m
- projectzone
- lijnummers

OPENBAAR VERVOER

N↑

0 100 250m



fietssnelweg

fietsinfrastructuur niet conform

fietsinfrastructuur conform

bestaand verkeerslicht

onveilige/ontbrekende fietsoversteek

tweezijdige fietspaden

dubbelrichtingsfietspad

projectzone

PROBLEEMSTELLING FIETS

NT



Sluipverkeer Benedenbaan



Leefbaarheid
Waversesteenweg



Overgedimensioneerd kruispunt
Corenhemelstraat



Ontsluiting handelszaken op Hoogveldweg

DOORSTROMINGSPROBLEMEN
 - twee verkeerslichtengeregelede kruispunten te kort op elkaar
 - linksafslag vanuit N10 naar N108 te kort
 - bypass N108 naar N10 niet bereikbaar door wachtende auto's die rechtdoor rijden



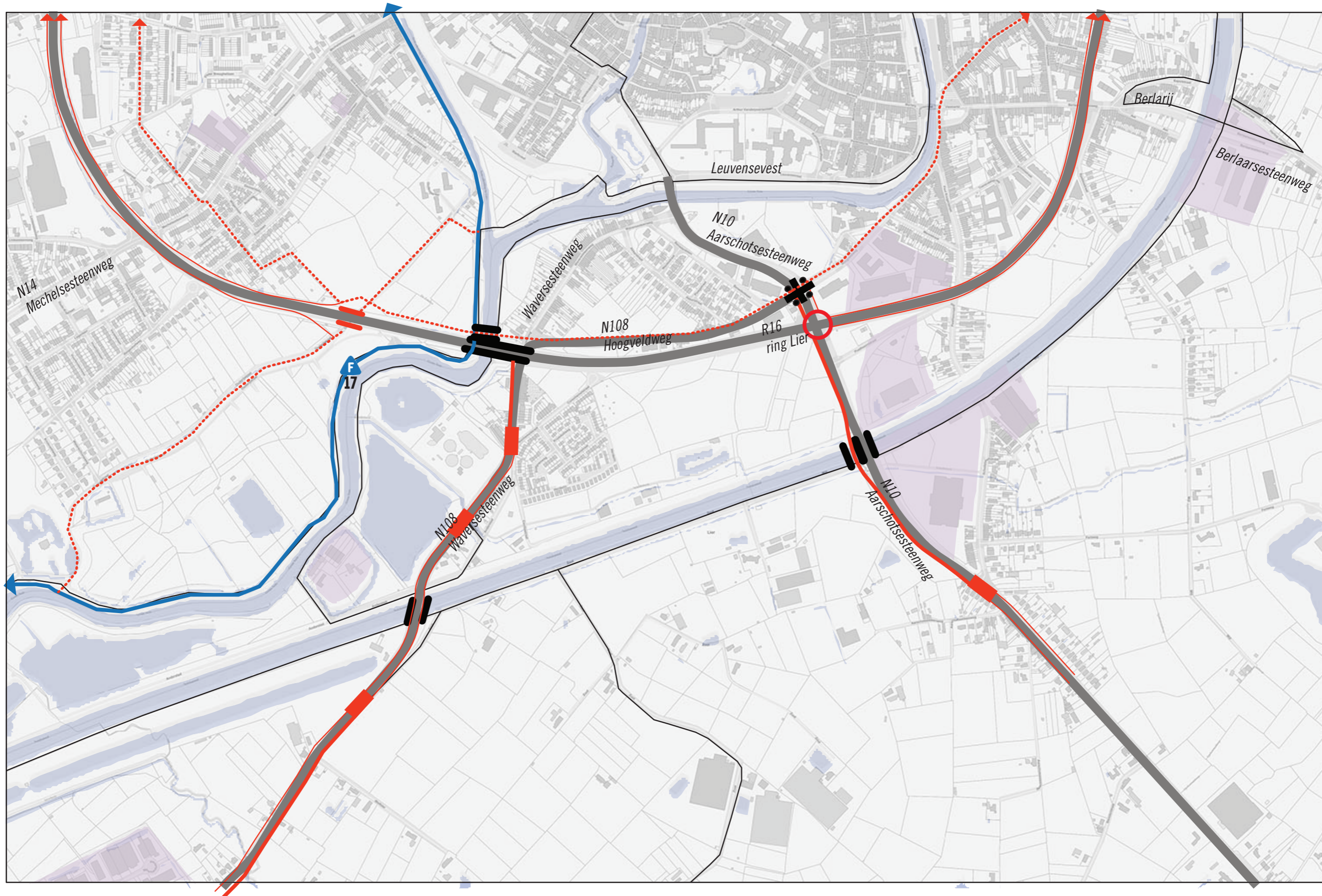
VECTRIS

	zone 30		moeilijke ontsluiting handelszone		doorstromingsproblemen kruispunten
	file / doorstromingsproblemen		leefbaarheid		toekomstige ontsluiting PRUP Hoogveld
	sluipverkeer		overgedimensioneerd kruispunt		projectzone

PROBLEEMSTELLING AUTO

N↑ 0 100 250m



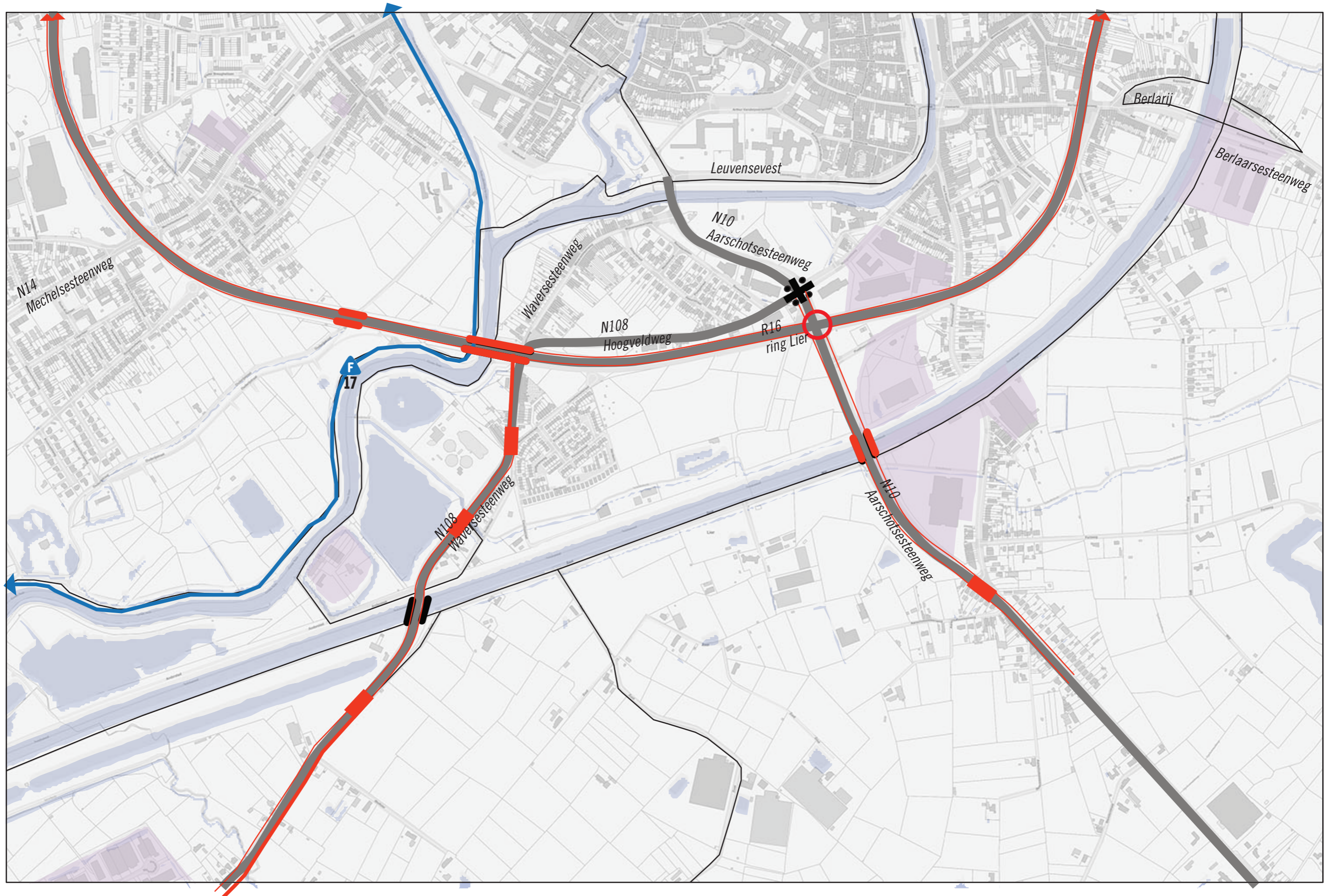


 fietsnelweg	 bestaand verkeerslicht	 brug te verbreden voor fiets
 fietsoversteek beveiligen	 ongelijkvloerse kruising	 nieuwe fietsbrug
 tweezijdig fietspad	 dubbelrichtingsfietspad	 fietstangent

SCENARIO FIETSTANGENT

NT ↑

0 100 250m

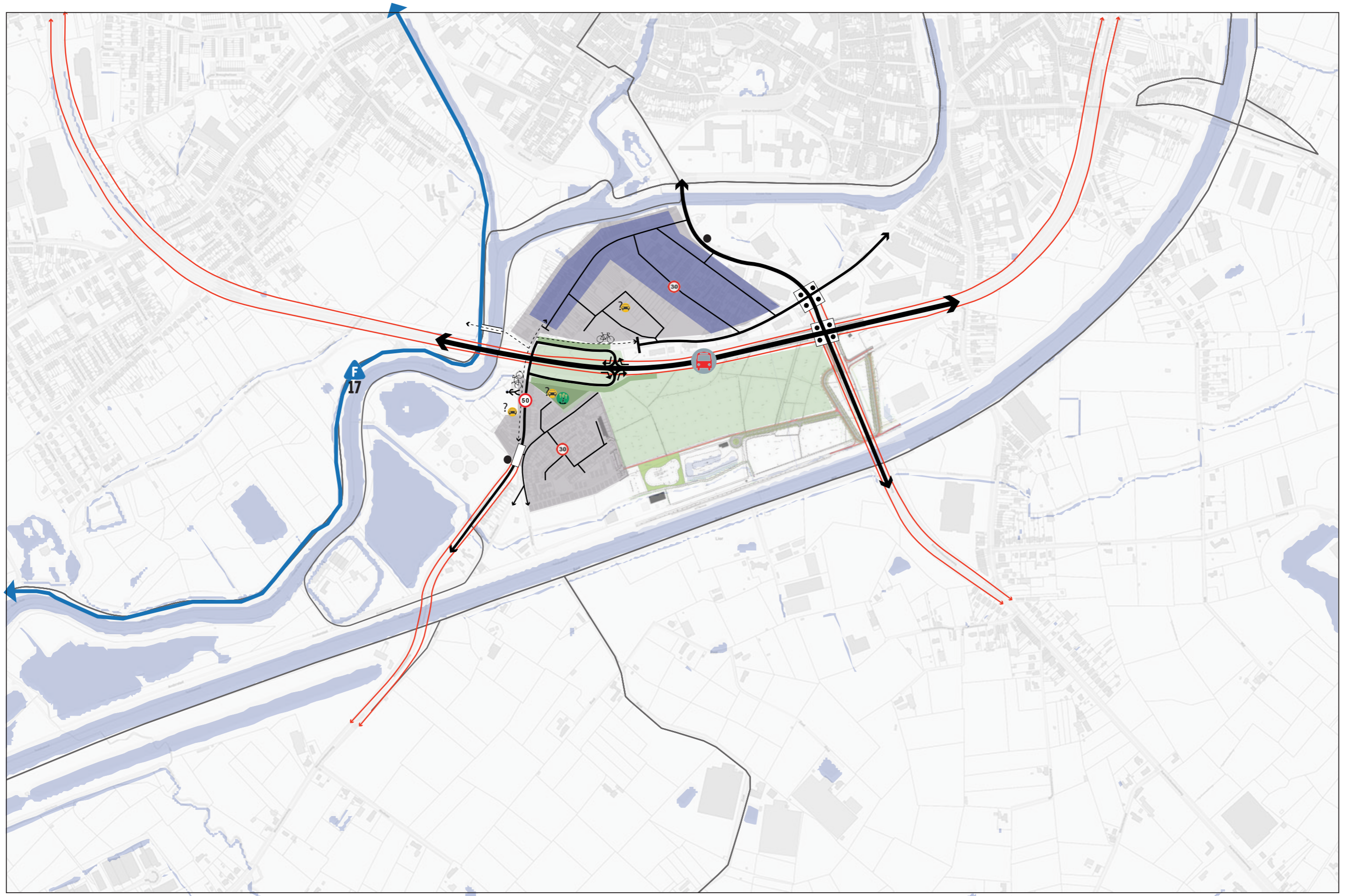


VECTRIS

	fietsssnelweg		bestaand verkeerslicht		brug te verbreden voor fiets
	fietsoversteek beveiligen		ongelijkvloerse kruising		nieuwe fietsbrug
	tweezijdig fietspad		dubbelrichtingsfietspad		fietstangente

SCENARIO TWEEZIJDIGE FIETSPADEN

NT 0 100 250m



VECTRIS

	fietsnelweg		verkeerslichten geregeld kruispunt		nieuwe fietsbrug		zoekzone buurtparking		buurtparkje
	fiets- en voetgangersoversteek beveiligen		fiets- en voetgangersverbinding		buslijnen 1-2-556 via Ring		snelheidsregime		maatregelen tegen langparkeren
	tweezijdig fietspad		geluidsbuffering		bushalte				

SYNTHESE NA INSPRAAK

N↑ 0 100 250m