



Welkom op de infomarkt!

Herinrichting van Gentpoort en Generaal Lemanlaan

Het Agentschap Wegen en Verkeer slaat met enkele partners de handen in elkaar om de kruispunten aan de Gentpoort aan te pakken. Het doel? Veiligere kruispunten met meer aandacht voor voetgangers en fietsers.

Wie werkt eraan mee?

- Agentschap Wegen en Verkeer
- De Vlaamse Waterweg
- Stad Brugge
- Farys

Wat ziet u vandaag?

- **Video** die het project samenvat en ingaat op de fasering van de werken
- **Infopanelen** over het ontwerp en fasering van de werken



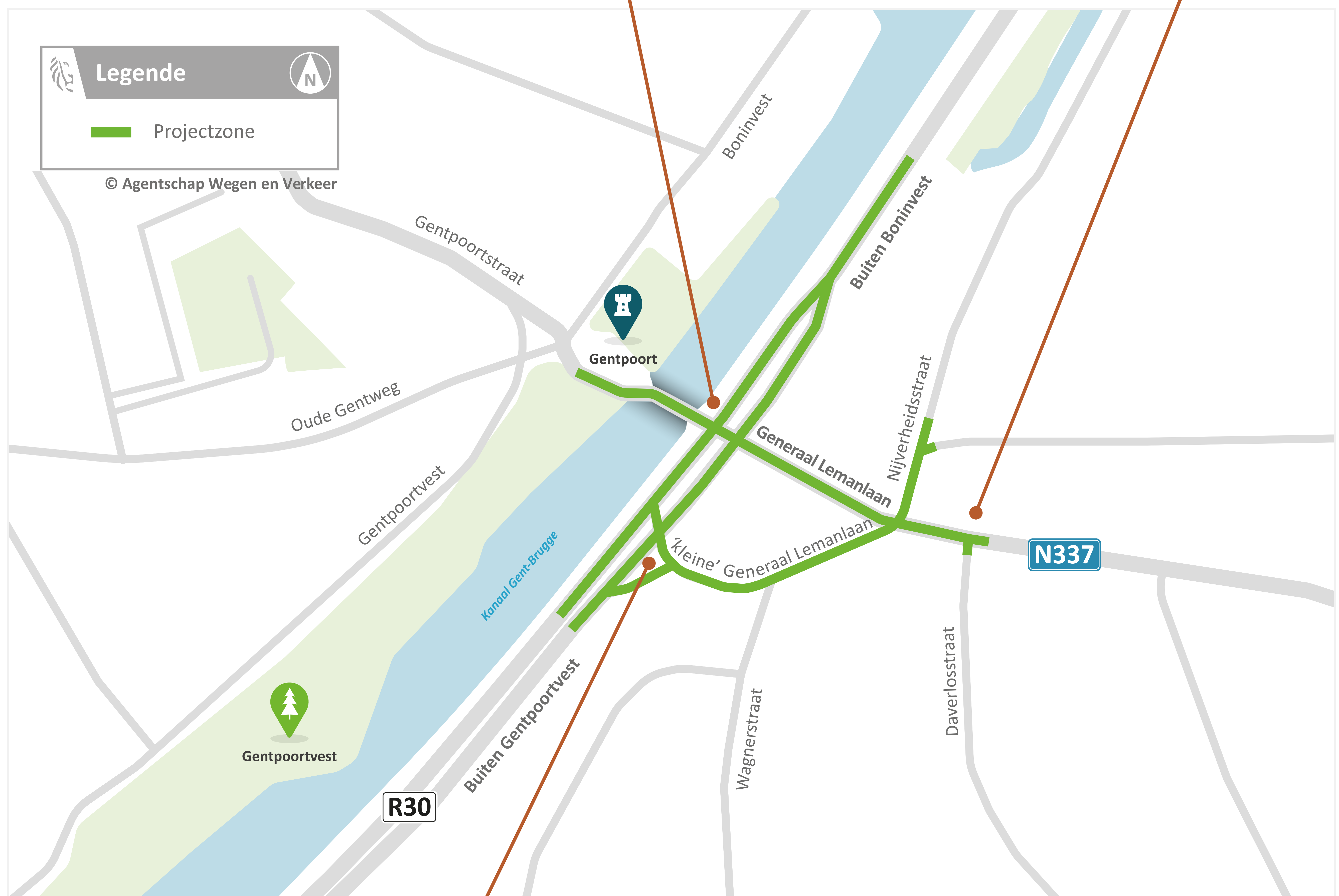


Het project in kaart

Waar werken we?

Het kruispunt van de **Generaal Lemanlaan (N337)** met de **Brugse Ring (R30)**.

De kruispunten van de Generaal Lemanlaan met de **Nijverheidsstraat** en de **Daverlostraat**.



Het kruispunt van de 'kleine' **Generaal Lemanlaan** met de **Brugse Ring (R30)**.

De **Vlaamse Waterweg** zal van de gelegenheid gebruikmaken om onderhoudswerken uit te voeren aan de **Gentpoortbrug**.




Waarom is dit project nodig?

Verkeersveiligheid als absolute prioriteit

- Op de kruispunten aan de Gentpoort gebeurden in het verleden **ernstige ongevallen**.
- Vaak ging het om **conflicten** tussen rechtsafslaand gemotoriseerd verkeer en overstekende fietsers of voetgangers.

Een herinrichting op maat van alle weggebruikers

- Veiligere kruispunten met **bijzondere aandacht** voor:
 - Kinderen en jongeren op weg naar school
 - Voetgangers
 - Fietsers
- Het doel is een inrichting die conflicten vermindert, overzichtelijker is en meer bescherming biedt aan voetgangers en fietsers.





Het ontwerp in een notendop

1 **Generaal Lemanlaan (N337)**

- Wordt een **eenrichtingsstraat** (vanaf de Nijverheidsstraat richting de Brugse Ring) met aparte opstelstroken aan de lichten: één rechts, twee links.
- Verkeer vanuit de Gentpoortstraat rijdt **rechtsaf naar de Brugse Ring** en neemt daarna links de 'kleine' Generaal Lemanlaan.
- **Voetgangers en fietsers** kunnen de straat wel in **beide richtingen** blijven gebruiken.
- **Fietsers en voetgangers** krijgen een **afzonderlijke groenfase** om conflictvrij de Brugse Ring over te steken.

2 **Buiten Gentpoortvest (R30)**

- Het **fietspad aan de buitenzijde** tussen de 'kleine' Generaal Lemanlaan en de Generaal Lemanlaan **verdwijnt** om conflicten met rechtsafslaand verkeer (vanuit de richting Katelijnepoort naar de 'kleine' Generaal Lemanlaan) te vermijden.


- Fietsers worden geleid naar een **vernieuwd fietspad** in de 'kleine' Generaal Lemanlaan.
- Op het kruispunt van de Generaal Lemanlaan met de 'kleine' Generaal Lemanlaan en de Nijverheidsstraat komen **volwaardige verkeerslichten** met extra aandacht voor fietsveiligheid.

3 **Zuidervaartje**

- Aan het kruispunt met de Brugse Ring komt een **ruim opstellvak voor fietsers**, zodat zij vanuit de Generaal Lemanlaan apart groen krijgen om de Brugse Ring te dwarsen.
- Hiervoor worden de **kokers** van het Zuidervaartje aangepast en vernieuwd.



Het ontwerp in een notendop



- 1 Generaal Lemanlaan (N337)
- 2 Buiten Gentpoortvest (R30)
- 3 Zuidervaartje



Het ontwerp in een notendop

4 Kruispunten Nijverheidsstraat en Daverlostraat

- Aan de kruispunten met de Daverlostraat, Nijverheidsstraat en de 'kleine' Generaal Lemanlaan komen **verkeerslichten**. Zo steken fietsers en voetgangers veiliger over en zijn er minder conflicten met gemotoriseerd verkeer.
 - **Fietsers** kunnen via de lichtenregeling **alle richtingen** uit rijden.
 - Fietsers vanuit de Gentpoort bereiken de Nijverheidsstraat via de **opstelzone** voor fietsers aan de hoek met de 'kleine' Generaal Lemanlaan.
 - Vanuit de 'kleine' Generaal Lemanlaan kan **gemotoriseerd verkeer enkel rechts afslaan**.


5 Nijverheidsstraat

- Wordt een **eenrichtingsstraat voor gemotoriseerd verkeer** (van Blekerijstraat naar Generaal Lemanlaan). Zo verdwijnt sluipverkeer en het conflict met rechtdoor rijdende fietsers.
- Aan de aansluiting met de Generaal Lemanlaan komt een **apart opstelvak voor fietsers** met verkeerslichten.
- In de Nijverheidsstraat worden er ook **gemarkeerde fietspaden** aangebracht in beide rijrichtingen.



Vlaanderen
is veilig onderweg

Het ontwerp in een notendop



4 Kruispunten Nijverheidsstraat en Daverlostraat

5 Nijverheidsstraat



Aanleg gescheiden rioleringsstelsel

Met de heraanleg van de kruispunten aan de Gentpoort, wordt er ook een gescheiden rioleringsstelsel aangelegd. Dat houdt het volgende in:

- **Twee rioleringsbuizen:** één voor regenwater en één voor afvalwater. Die buizen worden aangelegd tot aan de grens met private percelen.
- **Afkoppeling** op private percelen.

Open en halfopen bebouwingen

- Er komt een **afkoppelingsdeskundige** langs. Die maakt een afspraak met u.
- De deskundige maakt een **afkoppelingsontwerp** op.
- De aannemer **voert de afkoppelingen uit**, indien u een overeenkomst afsluit met Farys. In dat geval staan Farys en Brugge in voor de kosten met uitzondering van in pandige en bovengrondse werken.*
- Er volgt een **keuring**: voldoet u aan de aansluitplicht en is alles correct gescheiden aangesloten op het gescheiden rioleringsstelsel?

Gesloten bebouwingen

- Er komt een **afkoppelingsdeskundige** langs. Die maakt een afspraak met u.
- De deskundige maakt een **afkoppelingsontwerp** op.
- Enkel uw dakafvoergoot aan de voorzijde van uw woning wordt **aangesloten op de regenwaterriolering**. Alle regenwaterbuizen op de achterzijde moeten niet aangesloten worden.
- Er volgt een **keuring**: voldoet u aan de aansluitplicht en is alles correct gescheiden aangesloten op het gescheiden rioleringsstelsel?

* Raadpleeg de correcte voorwaarden opgenomen in uw overeenkomst.



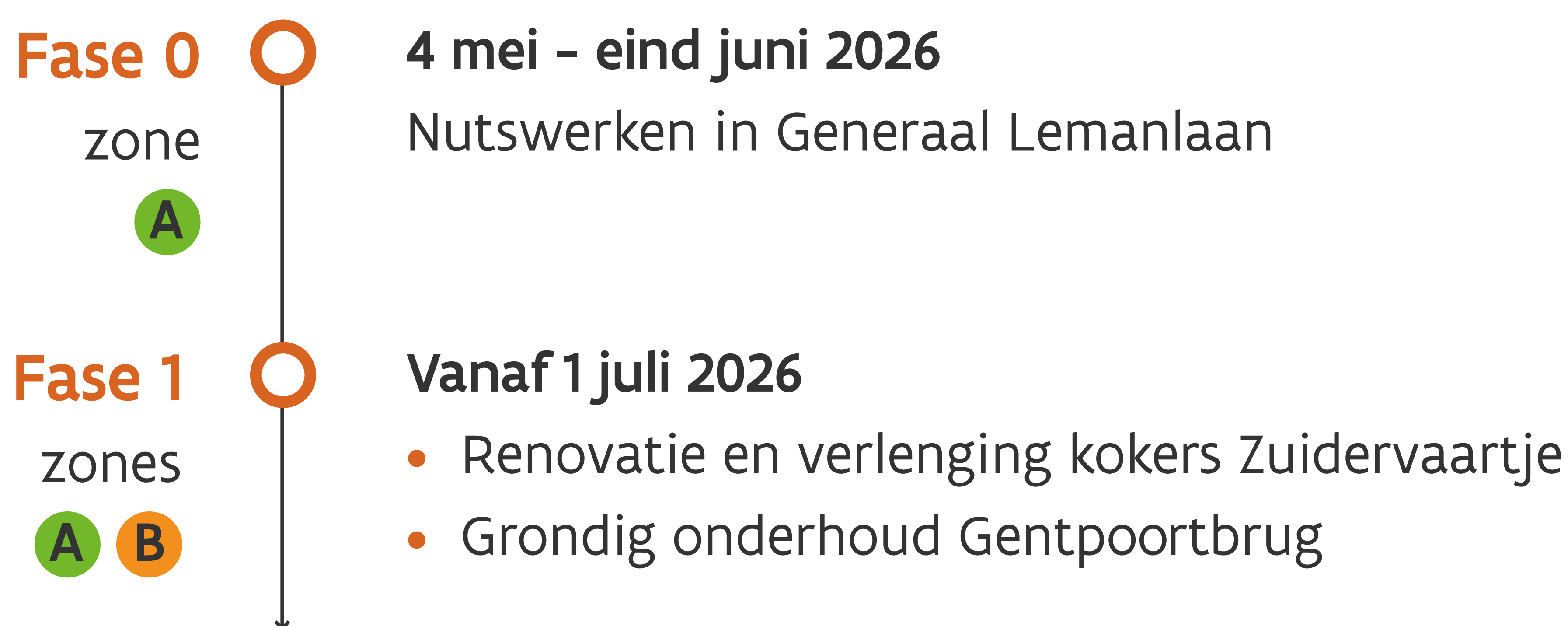
Hoe verlopen de werken?





Hoe verlopen de werken?

Opdeling in 6 fasen



Fase 2 • zone **A**

Aanleg gescheiden rioleringsstelsel en nieuwe wegindeling op Generaal Lemanlaan

Fase 4 • zone **D**

Aanleg bushalte en fietspad langs Brugse Ring (R30)

Fase 3 • zone **C**

Aanleg gescheiden rioleringsstelsel en nieuwe wegindeling op 'kleine' Generaal Lemanlaan

Fase 5 • zone **E** **F**

Aanleg nieuwe asfaltlaag en nieuwe wegmarkeringen op kruispunt Brugse Ring met Generaal Lemanlaan aan kanaalzijde



De fasering en planning van de werken kan nog opschuiven door slecht weer of onvoorziene omstandigheden. Bewoners worden geïnformeerd per brief. U kan zich ook abonneren op de digitale nieuwsbrief, via wegenverkeer.be/gentpoort, om op de hoogte te blijven.



Fase 0 Nutswerken

Waar?

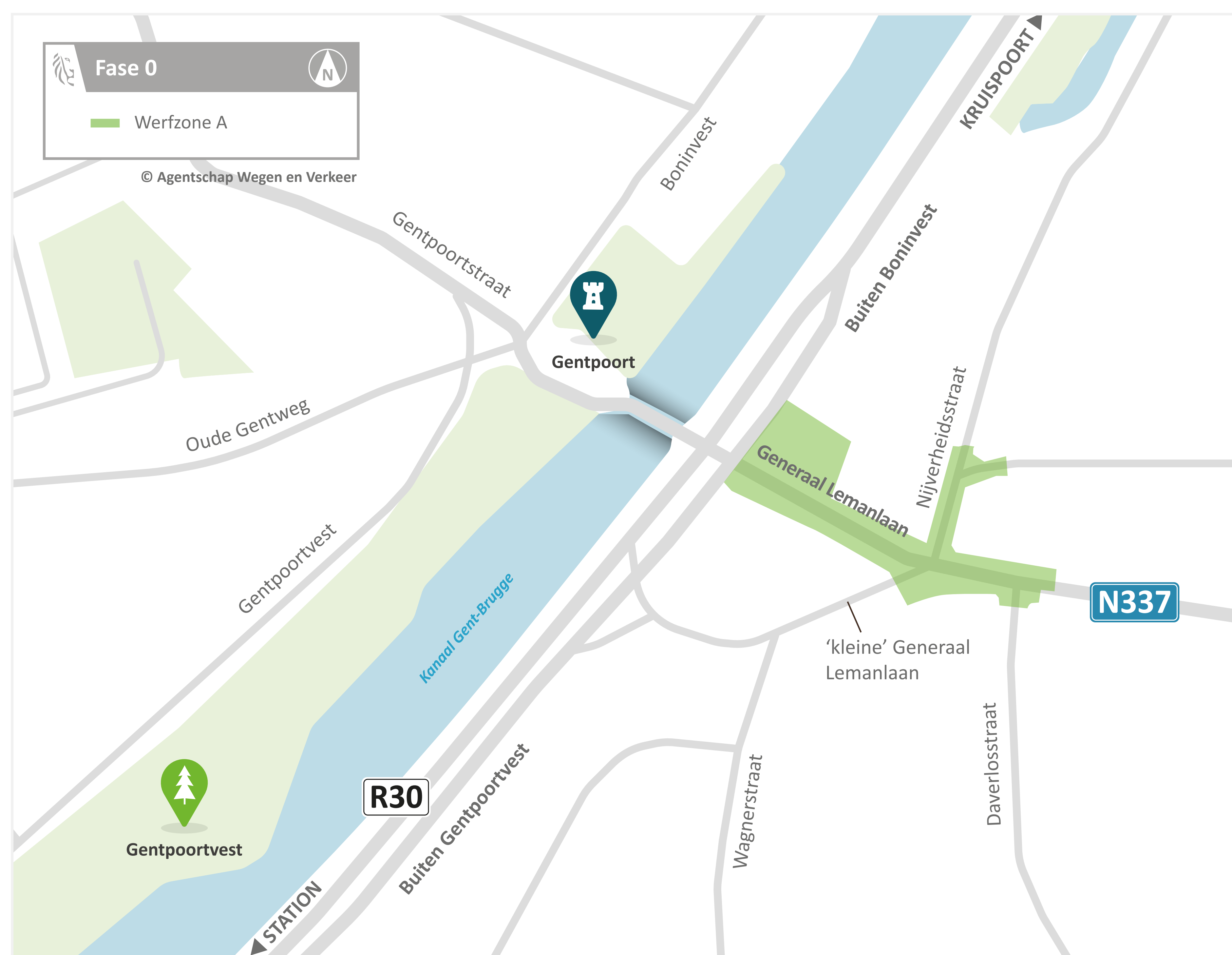
De nutsmaatschappijen voeren **nutswerken** uit in de Generaal Lemanlaan vanaf de Buiten Gentpoortvest tot en met de Daverlostraat. De Nijverheidsstraat en begin van de Blekerijstraat zitten ook in de werfzone.

Wat?

De nutsmaatschappijen verplaatsen en vernieuwen waar nodig de **leidingen voor elektriciteit, internet en telecommunicatie**.

Wanneer?

4 mei - eind juni 2026



Gelijktijdig met deze nutswerken worden er nog andere nutswerken uitgevoerd op de Generaal Lemanlaan, Generaal Roelandtsplein (N337) en Astridlaan (N337), tussen de Daverlostraat en de Koning Boudewijnlaan. Deze werken behoren niet tot de werken aan de Gentpoort en worden **gecoördineerd door Fluvius**.

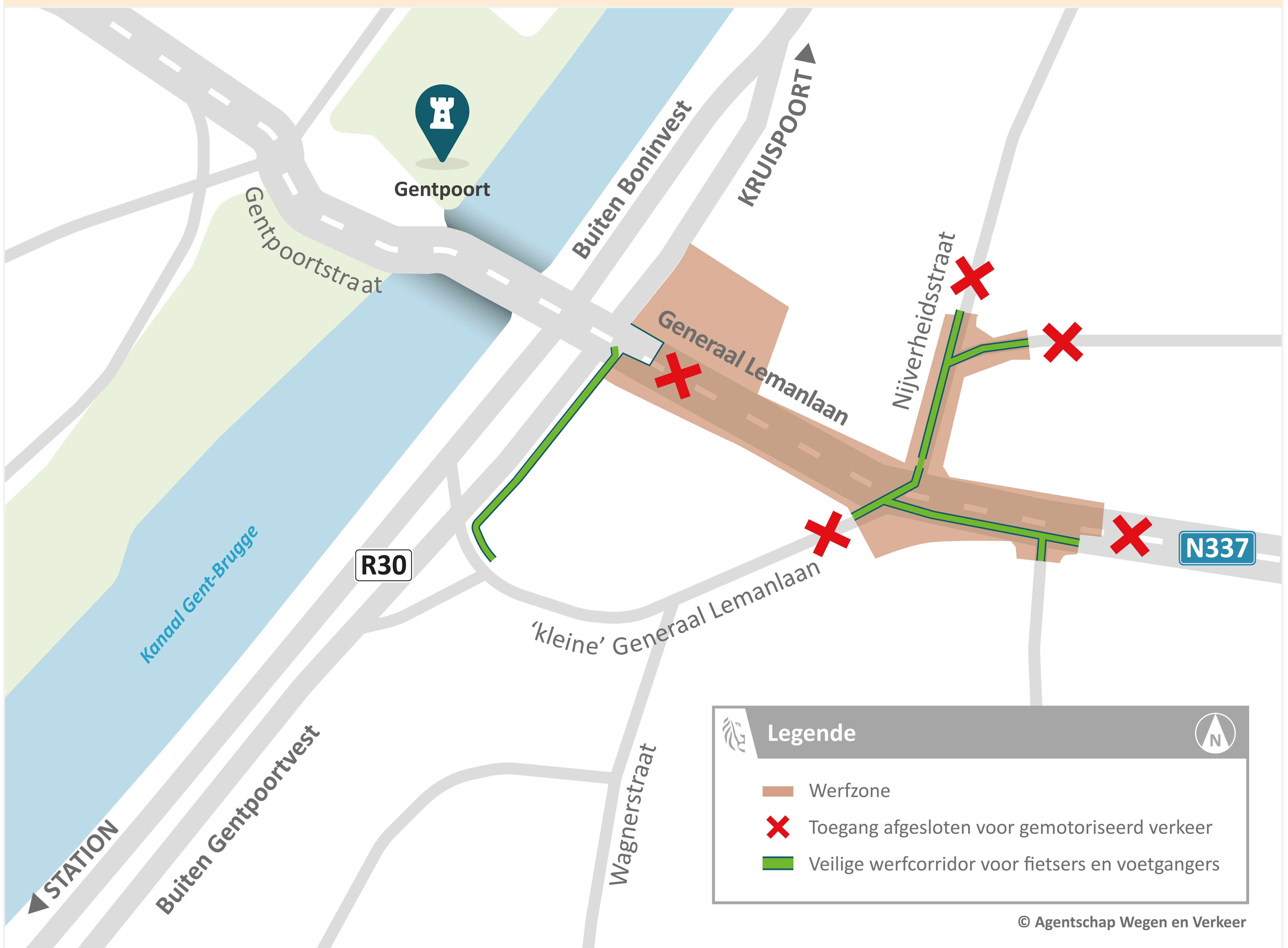


Fase 0

Nutswerken

Welke hinder is er?

Generaal Lemanlaan is **afgesloten** tussen de Brugse Ring en de Daverlostraat.





Fase 0

Nutswerken

Welke omleidingen gelden?



Voetgangers

Er worden veilige paden langs de werfzone aangelegd, zodat voetgangers nog langs de werfzone kunnen wandelen.



Fietsers

Er worden veilige paden langs de werfzone aangelegd. Fietsers verplaatsen zich hier met hun fiets aan de hand.



Gemotoriseerd verkeer

Bestuurders van en naar Assebroek worden omgeleid via de Baron Ruzettelaan (N50) en Maalse Steenweg (N9).



Openbaar vervoer

- De bushaltes Assebroek Daverlostraat (richting Brugge en richting Assebroek) worden **tot het einde van de werken** (tot najaar 2027) **niet meer bediend**.
- De bussen van **lijnen 60 en 603** volgen een omleiding in beide richtingen.
- Voor **lijn 60 en 603** worden de haltes Assebroek Daverlostraat, Assebroek Peerdeke, Assebroek Van den Busschestraat en Assebroek Lindenlaan in beide richtingen niet bediend.
- **Lijn 4** volgt een aangepaste reisweg met vervanghalte Assebroek Sport Vlaanderen, in de Speelpleinlaan.
- Voor de bussen en bushaltes op de **Brugse Ring** is er **geen hinder**.

Reizigers aan deze bushaltes en van deze lijnen plannen hun route via delijn.be/routeplanner of via de app van De Lijn.



Fase 1

Renovatie Zuider- vaartje en Gentpoortbrug

Waar?

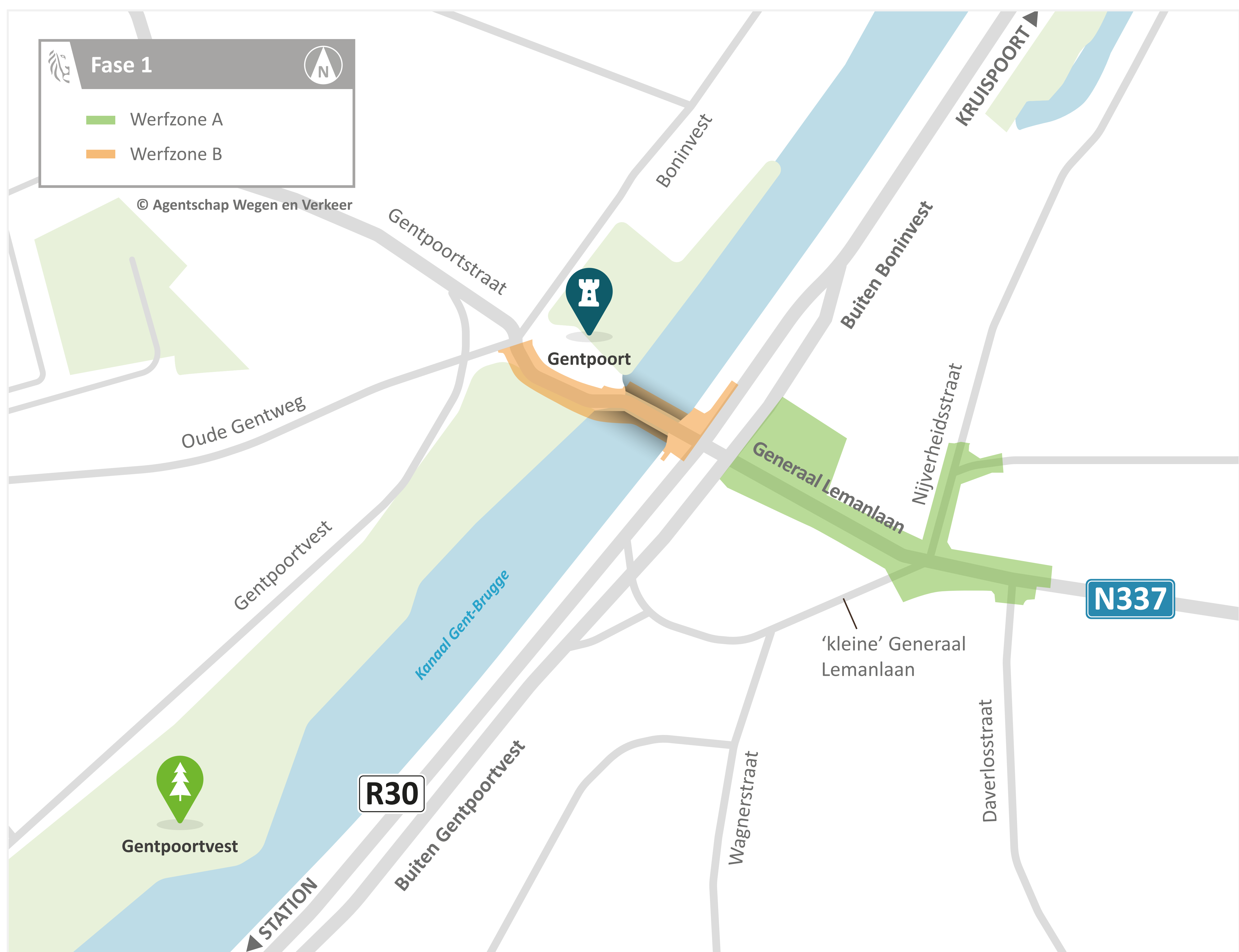
- We werken op de Generaal Lemanlaan tussen de kruispunten met de Buiten Gentpoortvest en de Daverlostraat.
- Ook het stuk van de Nijverheidsstraat tot en met het begin van de Blekerijstraat zitten hierbij in.
- We werken op en aan de Gentpoortbrug.

Wat?

- We leggen **gescheiden riolering** aan.
- We richten de weg opnieuw in.
- De Gentpoortbrug krijgt een **grondig onderhoud**.

Wanneer?

Vanaf 1 juli 2026





Grondig onderhoud Gentpoortbrug

De Vlaamse Waterweg nv maakt van de onderbreking van het kruispunt van de Brugse Ring (R30) met de Gentpoortbrug gebruik om de brug een grondige onderhoudsbeurt te geven.

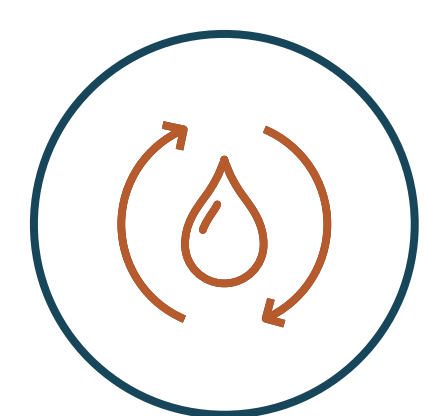
Dit staat op de planning:




Grondig inspectie van staalstructuur en herstelling waar nodig.



Opnieuw aanbrengen van beschermende verflaag op bepaalde onderdelen van de brug.



Vernieuwen van waterdichte bedekking op het brugdek.



Vervangen van elektromechanische uitrusting van de brug.



Plaatsen van nieuwe leuning.



Vervangen van deksels die toegang geven tot de brugkelder.

Deze werken zullen **meerdere weken duren**. De brug zal dan niet toegankelijk zijn, ook niet voor voetgangers en fietsers. Zij kunnen dan gebruik maken van de Katelijnepoortbrug.

Twee weken lang zal ook **alle binnenvaart** naar Oostende, Zeebrugge (inclusief de bedrijven in de Brugse binnenhaven) en Nieuwpoort **onmogelijk** zijn.



Fase 1

Renovatie Zuider- vaartje en Gentpoortbrug

Welke hinder is er?

- Gentpoortbrug is **volledig afgesloten voor iedereen**: voor voetgangers, fietsers én gemotoriseerd verkeer.
- Het fietspad langs de Brugse Ring is afgesloten tussen de Katelijne- en Kruispoort
- Generaal Lemanlaan is afgesloten tussen de Brugse Ring en de Daverlostraat.





Fase 1

Renovatie Zuider- vaartje en Gentpoortbrug

Welke omleidingen gelden?

Voetgangers en fietsers

- **Fietsers** van Katelijnepoort naar Assebroek rijden via Edward de Denestraat, Rubenslaan en Gulden-Peerdenstraat.
- **Fietsers** van Kruispoort naar Assebroek rijden via Nijverheidsstraat en Maaïke Kerrebroeckstraat.
- **Voetgangers en fietsers** nemen de Katelijne- of Kruispoortbrug om het kanaal over te steken.

Gemotoriseerd verkeer

- Bestuurders komende van centrum Brugge volgen de omleidingen naar de Katelijne- en Kruispoortbrug om de Brugse Ring te bereiken.
- Bestuurders van en naar Assebroek worden omgeleid via de Baron Ruzettelaan (N50) en Maalse Steenweg (N9).

De omleidingen voor **gemotoriseerd verkeer van en naar de binnenstad** worden afgestemd met Stad Brugge en de lokale politie. Als de omleidingen bekend zijn, wordt die info meegedeeld via de **digitale nieuwsbrief** en per brief voor omwonenden

Openbaar vervoer

- De bushaltes Assebroek Daverlostraat (richting Brugge en richting Assebroek) worden **tot het einde van de werken** (tot najaar 2027) **niet meer bediend**.
- De bussen van **lijnen 60 en 603** volgen een omleiding in beide richtingen.
- Voor **lijn 60 en 603** worden de haltes Assebroek Daverlostraat, Assebroek Peerdeke, Assebroek Van den Busschestraat en Assebroek Lindenlaan in beide richtingen niet bediend.
- **Lijn 4** volgt een aangepaste reisweg met vervanghalte Assebroek Sport Vlaanderen, in de Speelpleinlaan.
- De **halte Assebroek Peerdeke** wordt extra bediend door lijn 3, in beide richtingen, met een vervanghalte in de Bossuytlaan.
- Voor de bussen en bushaltes op de **Brugse Ring** is er **geen hinder**.

Reizigers aan deze bushaltes en van deze lijnen plannen hun route via delijn.be/routeplanner of via de app van De Lijn.



Wonen en werken in de werfzone

Algemene hinderprincipes




Bereikbaarheid van woning/handelszaak

- De werken hebben een invloed op de bereikbaarheid van woningen en handelszaken.
- Buurtbewoners worden hierover geïnformeerd per brief.
- Er worden later dit jaar **zitdagen** georganiseerd, waar u terecht kan met praktische vragen. Meer info over die zitdagen ontvangt u per brief.



Afvalophaling

- De werken hebben een invloed op de afvalophaling, omdat de werfzone wordt **afgesloten** voor gemotoriseerd verkeer en dus ook de vuilniswagen.
- Hoe de afvalophaling zal verlopen is nog niet bekend.
- Buurtbewoners worden per brief geïnformeerd.



Werken in weekend

- Er wordt **ook in het weekend gewerkt**. De exacte tijdsvensters zijn vandaag nog niet bekend.
- Buurtbewoners worden per brief geïnformeerd.

Via de **digitale nieuwsbrief** krijgt u steeds de laatste informatie over de vorderingen van de werken. Abonneer u via wegenverkeer.be/gentpoort.



Werven in de buurt

Projecten in en rond Brugge

Naast de herinrichting van de Gentpoort en Generaal Lemanlaan worden nog andere projecten gerealiseerd in de buurt. De planning van de werken aan de Gentpoort wordt op de andere werken afgestemd, zodat alles vlot en met zo weinig mogelijk hinder verloopt.



Meer weten over deze projecten?

Scan de QR-code hiernaast of surf naar wegenenverkeer.be/RegioBrugge.



Vlaanderen
is veilig onderweg

Blijf op de hoogte

Maak kennis met uw werfcontact!

- Voor dit project stellen we **Wouter** en **Frederik** aan als uw werfcontact.
- Bewoners en ondernemers uit de buurt kunnen bij hen terecht met vragen tijdens de werken.




werfcontact.wvl@wegenenverkeer.be




0487 75 21 35

Bereikbaar van maandag tot en met vrijdag, tussen 9 en 17 uur.




Nieuwsbrief

Ga naar
[wegenenverkeer.be/
gentpoort](https://wegenenverkeer.be/gentpoort) en schrijf u in
op de nieuwsbrief.



Werken in regio Brugge

Ga naar
[wegenenverkeer.be/
RegioBrugge](https://wegenenverkeer.be/RegioBrugge) voor
een overzicht van de grote
werken in de regio Brugge.



Wat vond u van deze infomarkt?

Geef uw feedback
en vermeld
'Infomarkt
Gentpoort'.

