



STADSPOORT BODART LEUVEN

GESPREKSTAFELS
20/06/2024

OMGEVING
LANDSCAPE ARCHITECTURE · URBANISM

SUUNTA
wegwijzer in mobiliteit

AGENDAPUNTEN

18u00-18u20	Welkom Kennismaking Toelichting scenario's	PLENAIR
19u20-20u20	Werksessie ambitie verbinden	PLENAIR + GESPREKSTAFEL
20u20-20u30	Pauze	
20u30-21.10	Werksessie verkoelen en verblijven	PLENAIR + GESPREKSTAFEL
21u20-21u30	Conclusies + afsluiten	PLENAIR

TOELICHTING

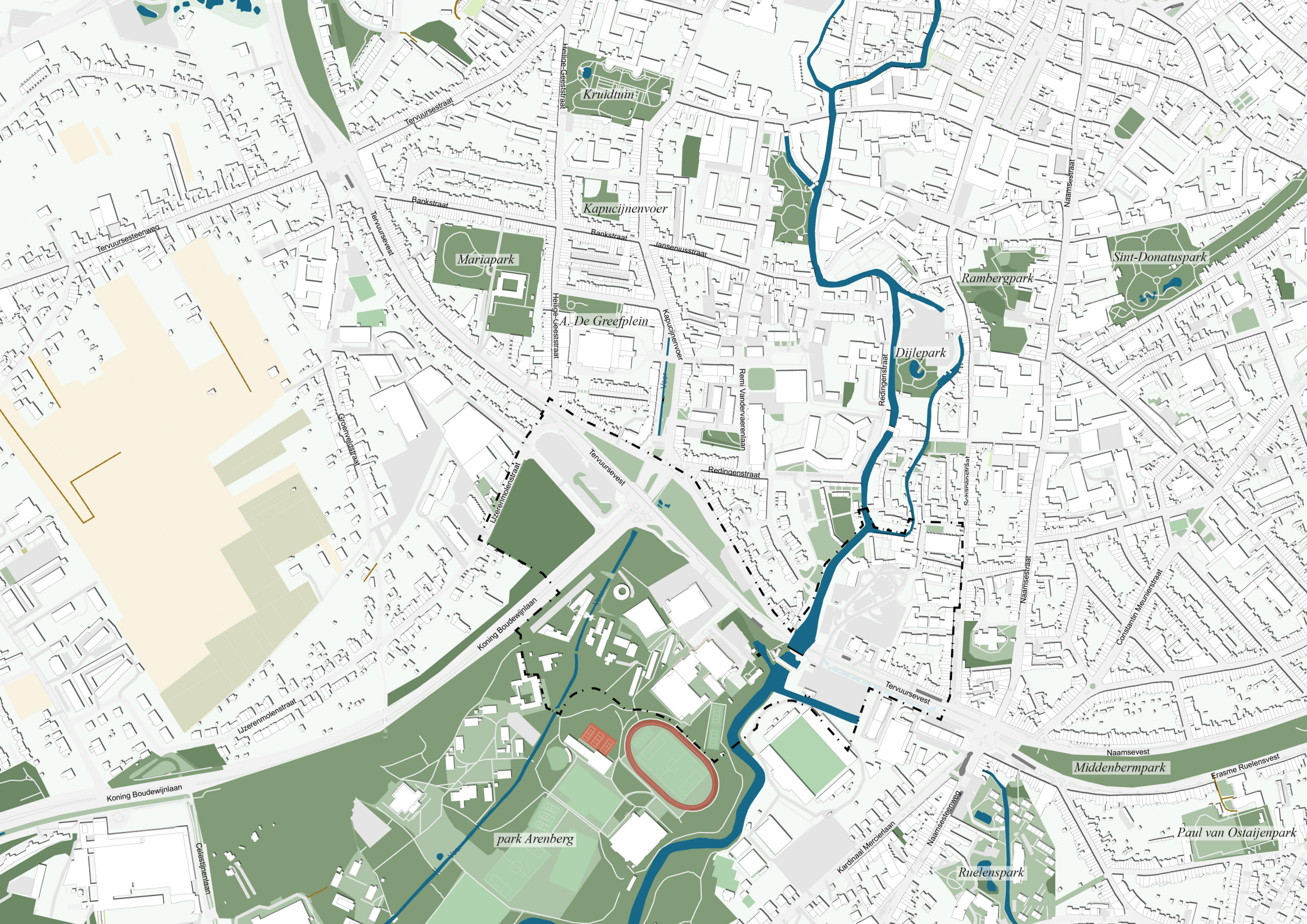
SCENARIO'S

1

SITUERING

ONDERZOEKSGEBIED & PROJECTGEBIED





Kruidtuin

Kapucijnenvoer

Mariapark

A. De Greefplein

Dijlepark

Rambergpark

Sint-Donatuspark

Koning Boudewijnlaan

park Arenberg

Ruelenspark

Middenbermpark

Paul van Ostaijenpark

Tervuursesteenweg

Tervuursestraat

Bankstraat

Heilige Geeststraat

Bankstraat

Jansenuisstraat

Heilige Geeststraat

Kapucijnenvoer

Remi Vanderaerelaan

Reddingenstraat

Reddingenstraat

Sukhansstraat

Naamsesraai

Naamsesraai

Constanin Mieuwstraat

Naamsesraai

Erasmie Ruelensvest

Izereimoleneistraat

Izereimoleneistraat

Tervuursevest

Tervuursevest

Koning Boudewijnlaan

Celestinianen

Kardinaal Mercetlaan

Naamsesraai



2

AMBITIE

BODART RUIIMTE OM TE...

VERBINDEN



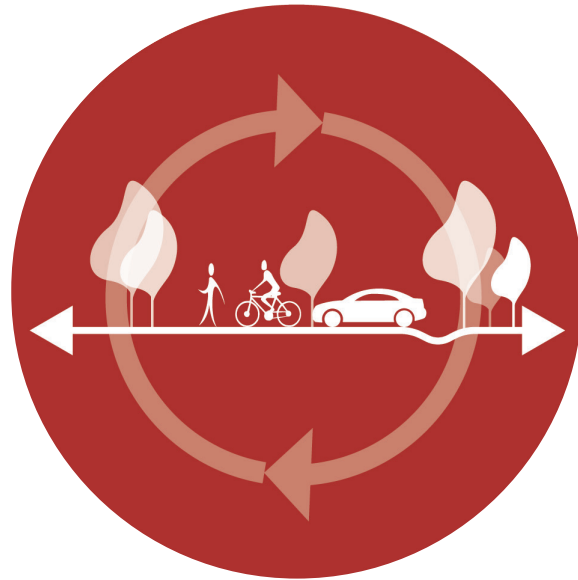
VERKOELEN



VERBLIJVEN



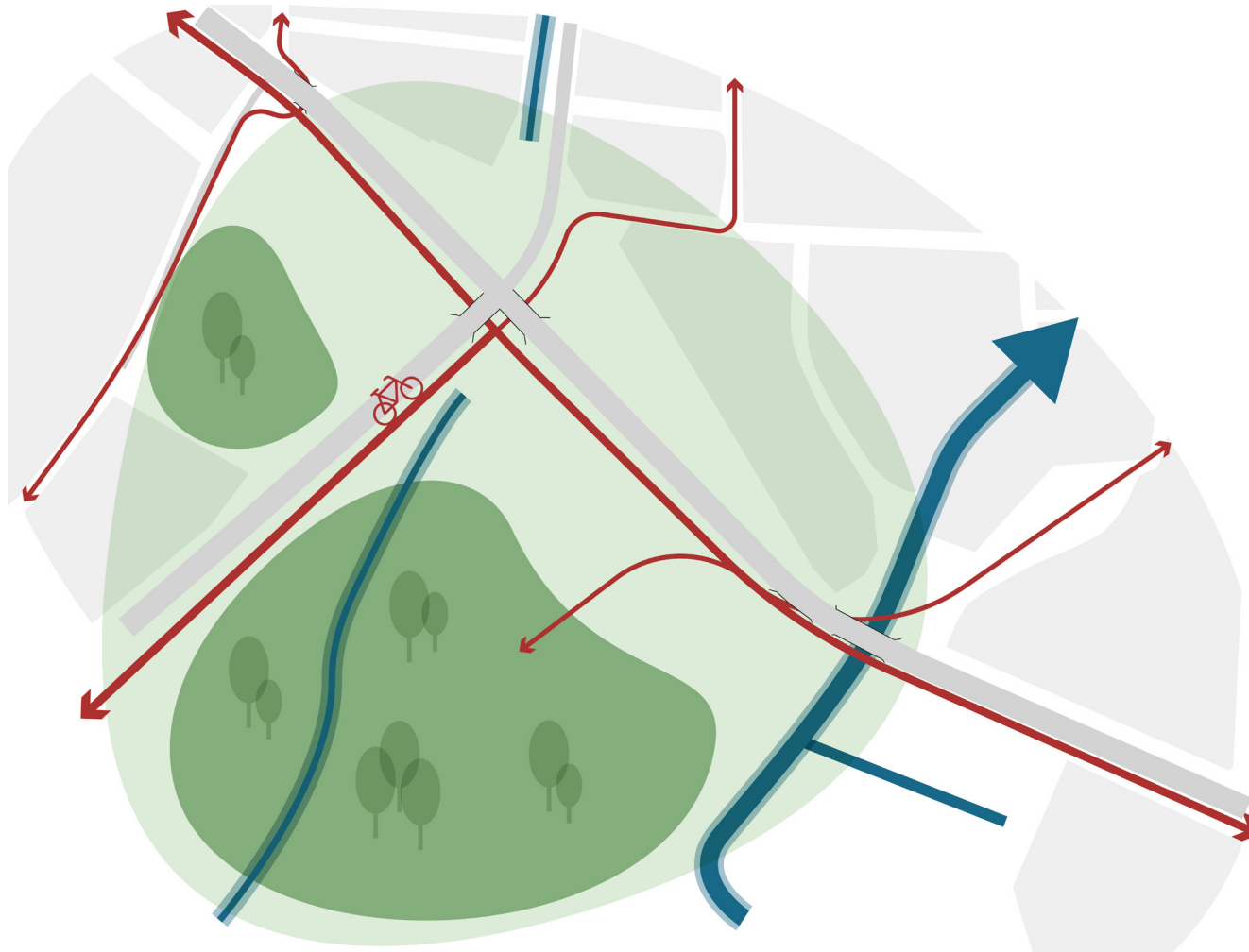
VERBINDEN



2X1 RIJWEG EN EFFICIËNTE KRUISPUNTEN

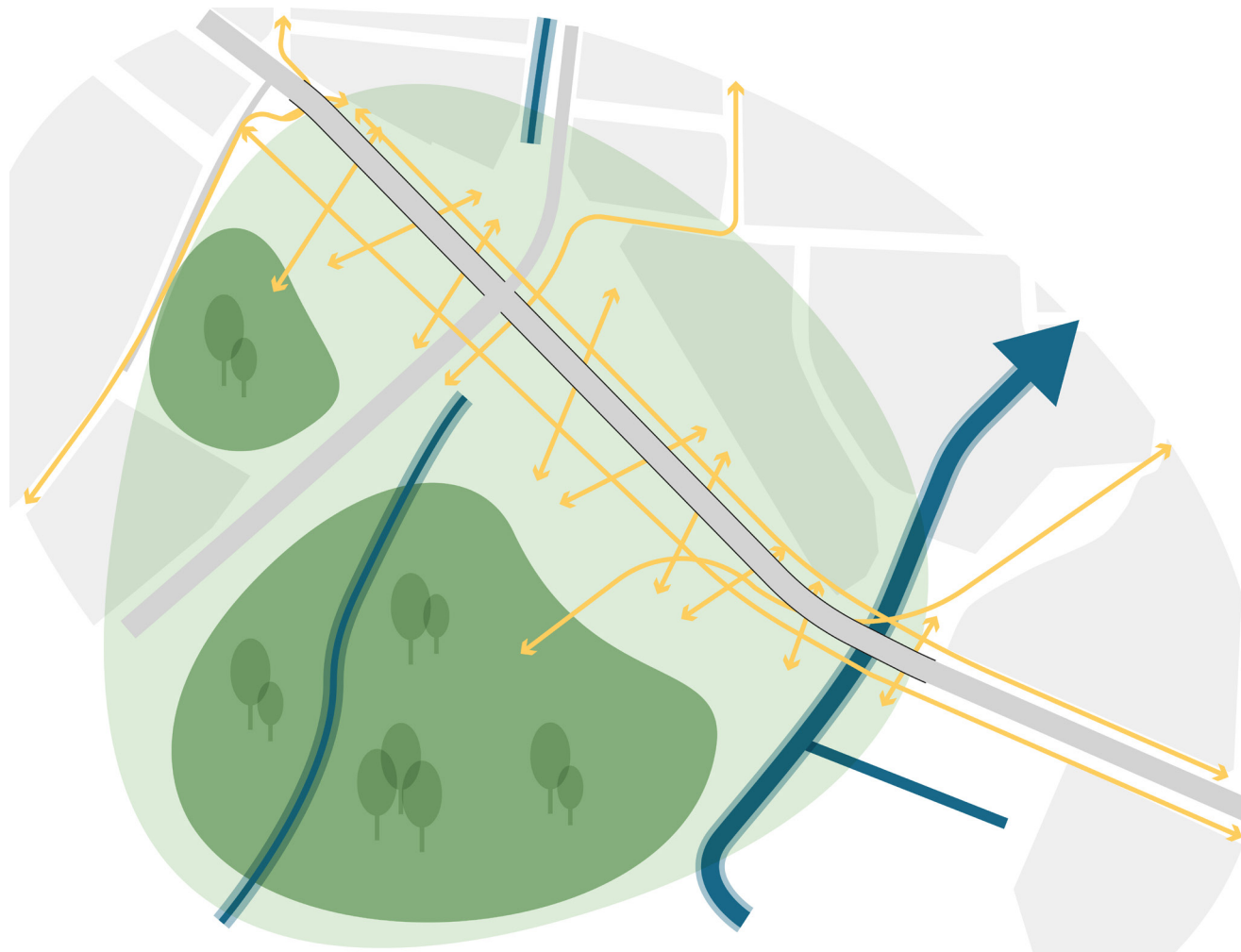


SNEL EN CONFLICTVRIJ FIETSEN



↔ hoofd fietsverbindingen

GEEN OBSTAKELS VOOR VOETGANGERS



VLOT OPENBAAR VERVOER



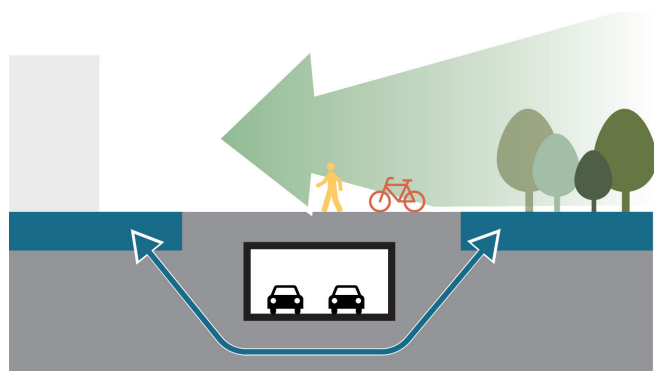
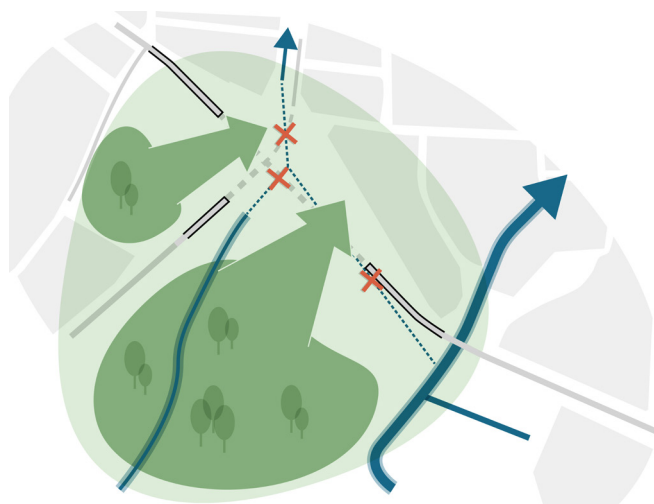
- busroute gemengd op rijweg
- ↔ vrije busbaan

3 ONDERZOEKSOPTIES RINGWEG



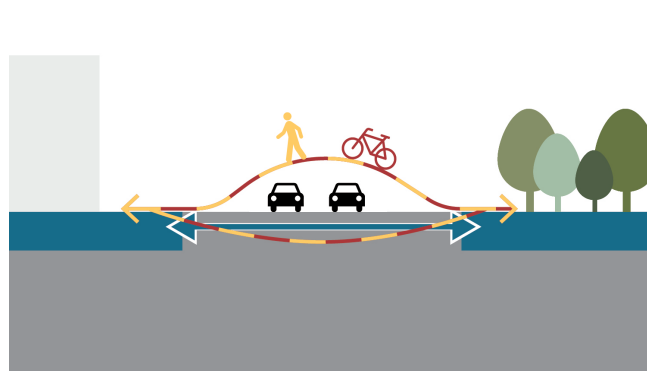
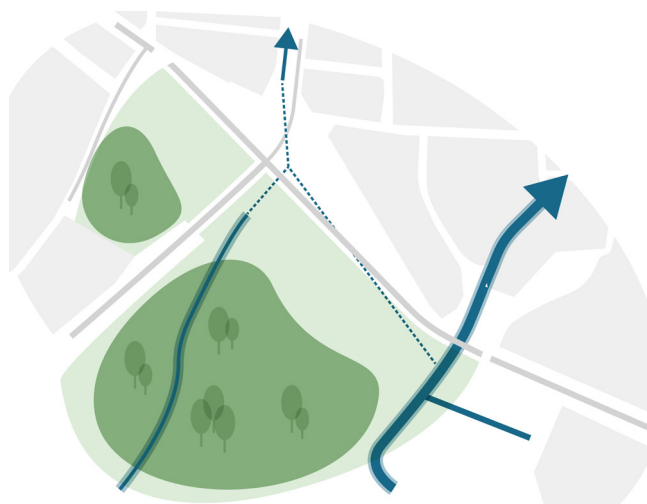
X ONDERGRONDS

TUNNEL BLOKKEERT VOER



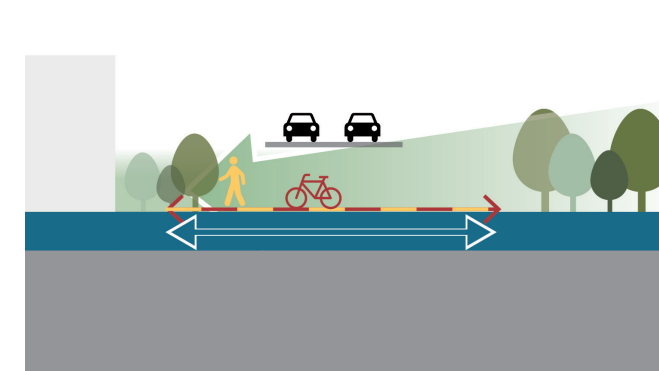
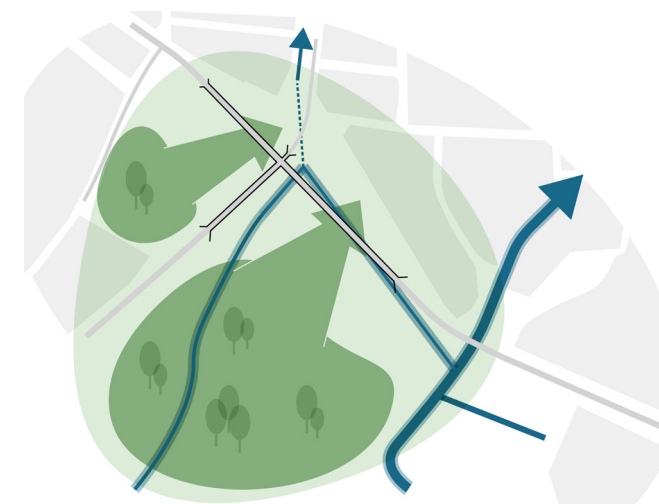
X GELIJKGRONDS

FIETS- EN VOETGANGERSBRUGGEN NODIG



✓ VERHOOGD

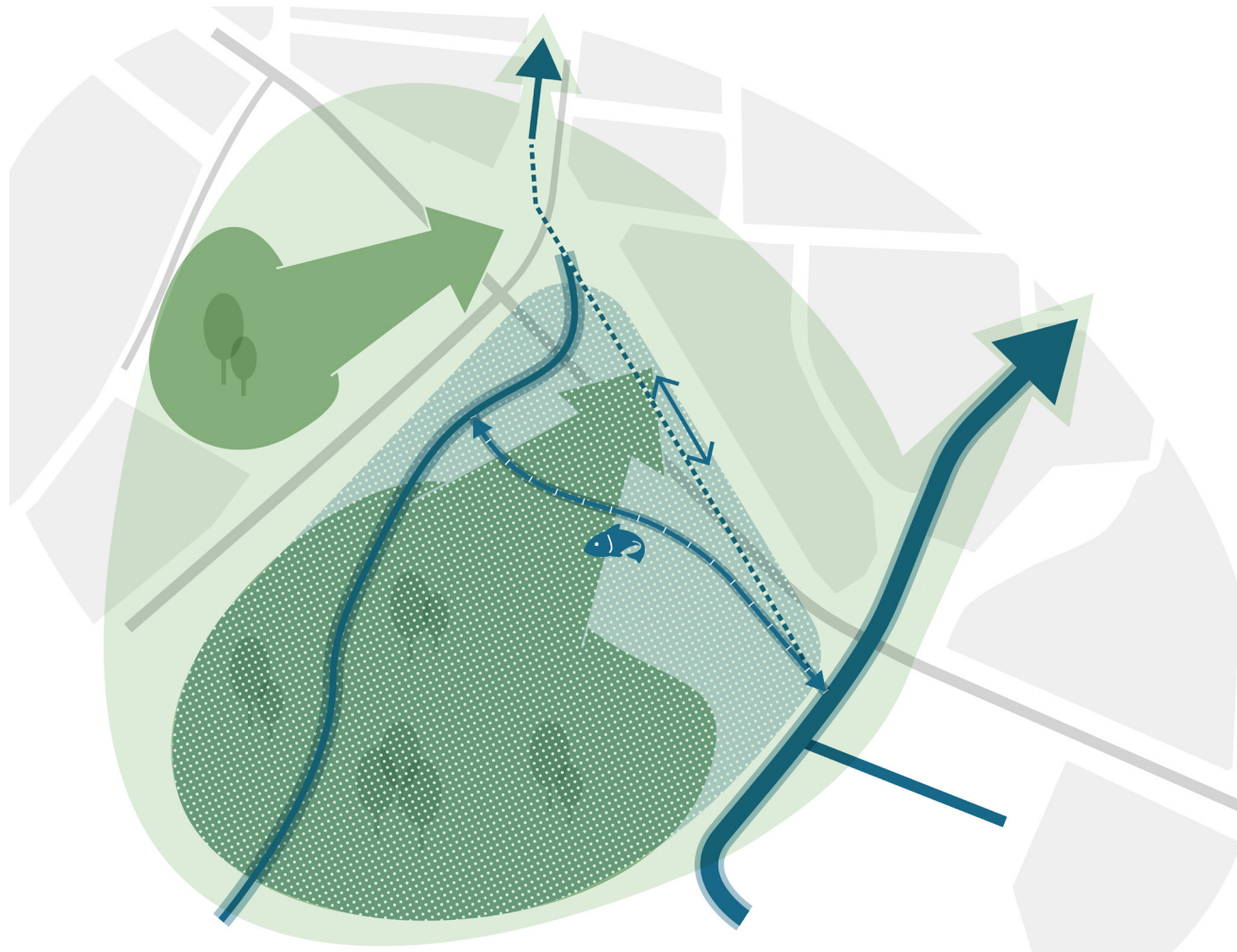
VOER, FIETS EN VOETGANGERS
KRIJGEN VRIJE DOORGANG







VERKOELEN



GROEN EN WATER DE STAD INTREKKEN



-  koelteplek met groen en water
-  Vloputbeek ondergrondse waterwissel
-  vismigratie route Voer naar Dijle
-  overstromingsbuffer

VERBLIJVEN



ERFGOED WAARDEREN

erfgoed waar mogelijk terug zichtbaar maken





*Villa Bodart met vijver /
Kleine Spuye / Ijzermolen*



Volmolen / Grote Spuye



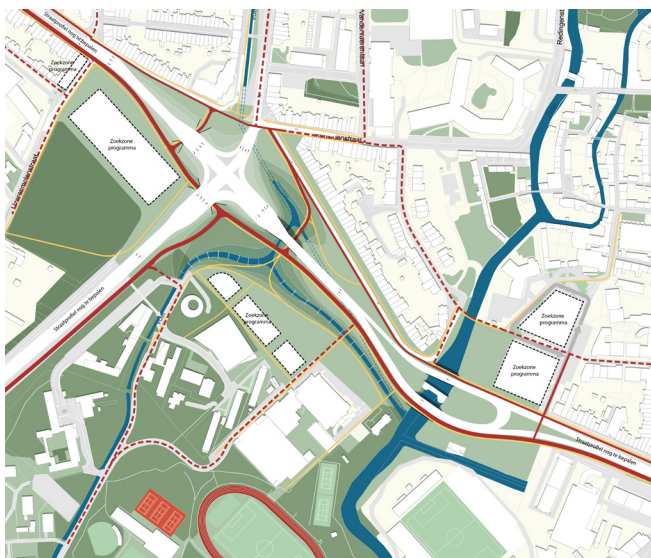
-  historische waterlopen/partijen
-  historische bebouwing

3

SCENARIO'S

OVERZICHT

KRUISPUNT CENTRAAL



RONDGANG



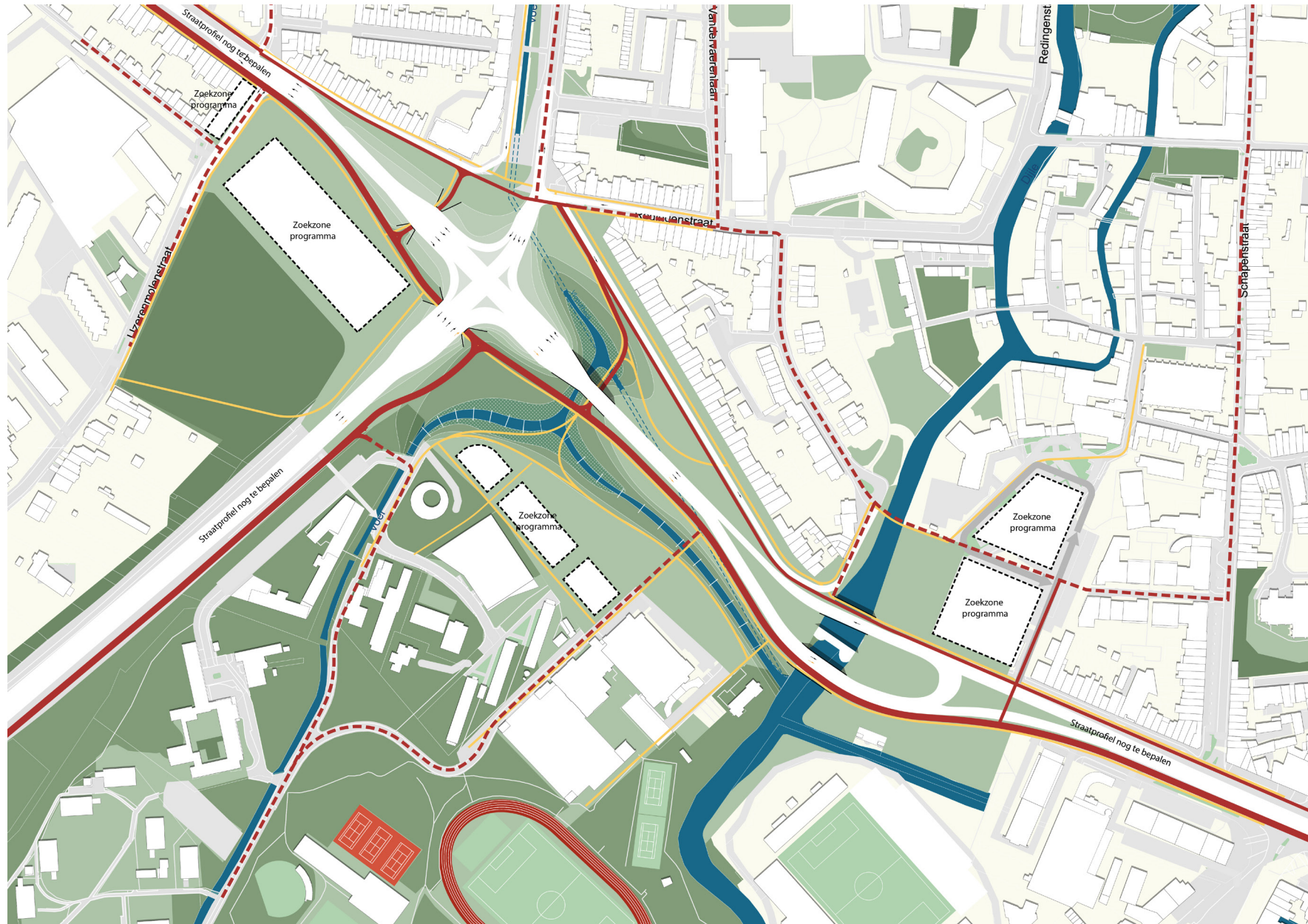
KRUISPUNT WEST



KRUISPUNT CENTRAAL



KRUISPUNT CENTRAAL



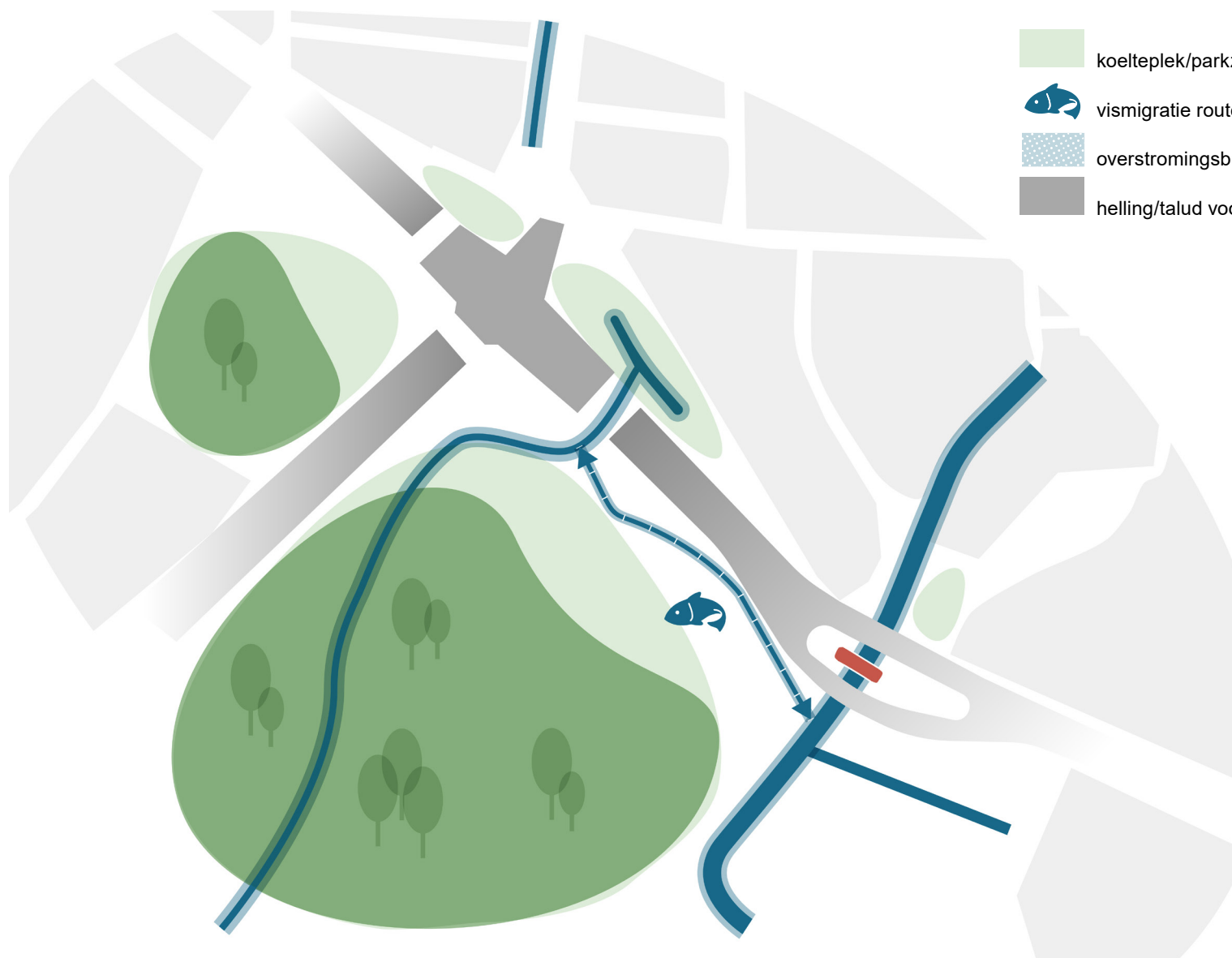
VERBINDEN





Drie fietstunnels



VERKOELEN

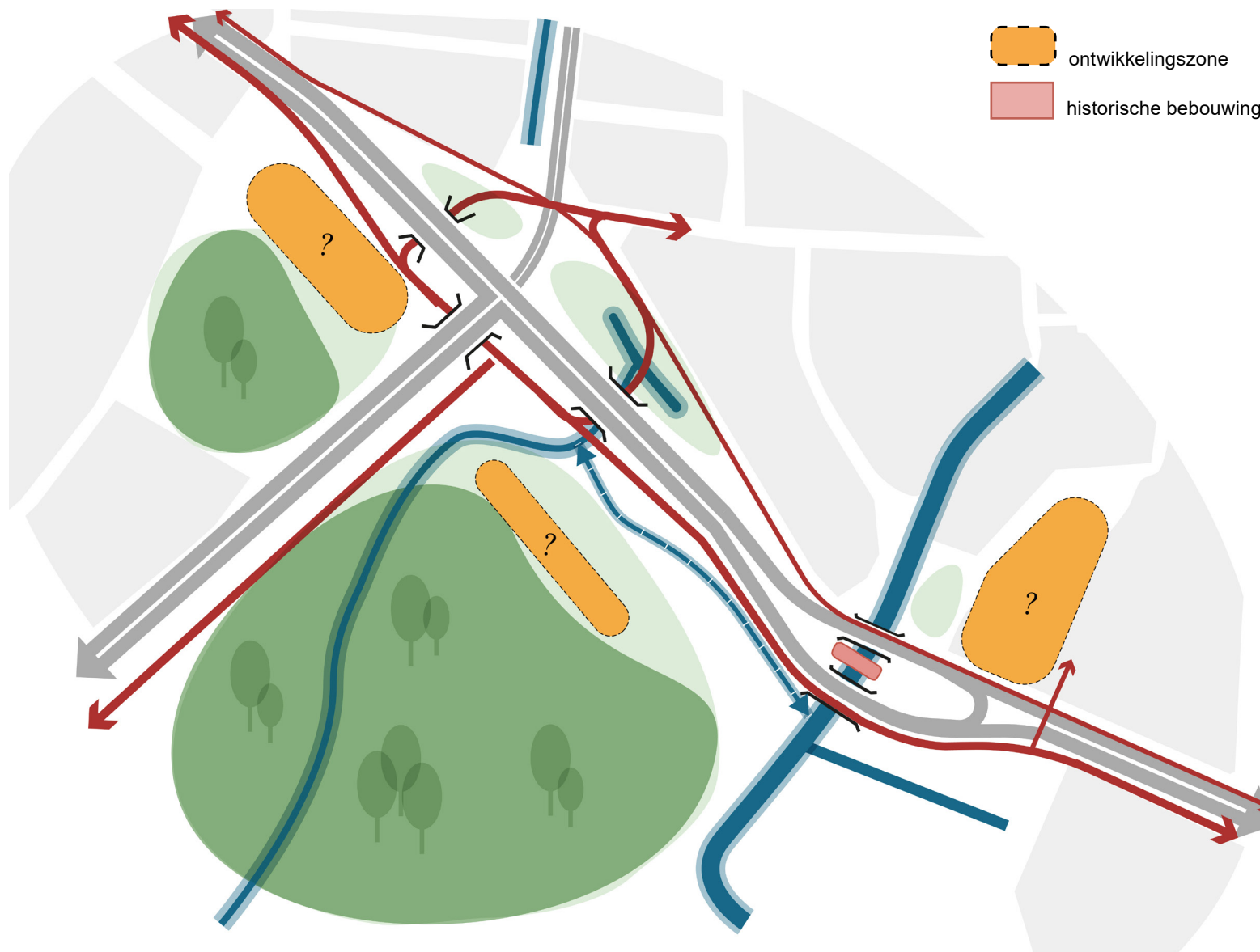
Vier kleine parken



-  koelteplek/parkzone met groen en water
-  vismigratie route Voer naar Dijke
-  overstromingsbuffer
-  helling/talud voor brug aanzet

VERBLIJVEN

Drie afzonderlijke locaties om programma te zoeken.



BESTAANDE SITUATIE



BESTAANDE VIADUCT LIJN

Wensbeeld, te verfijnen volgens de drie ambities



BEELD

Wensbeeld, te verfijnen volgens de drie ambities



RONDGANG

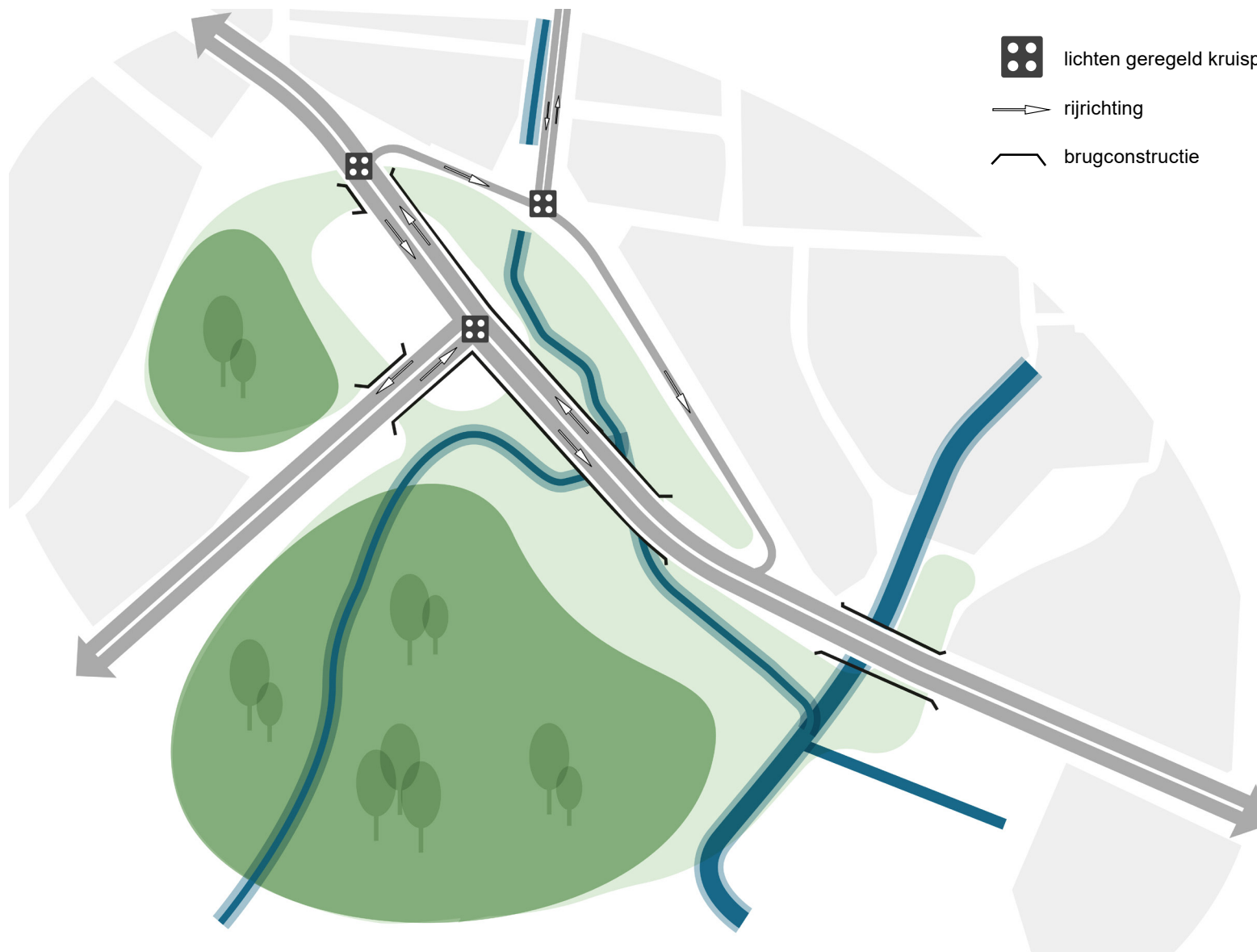


RONDGANG



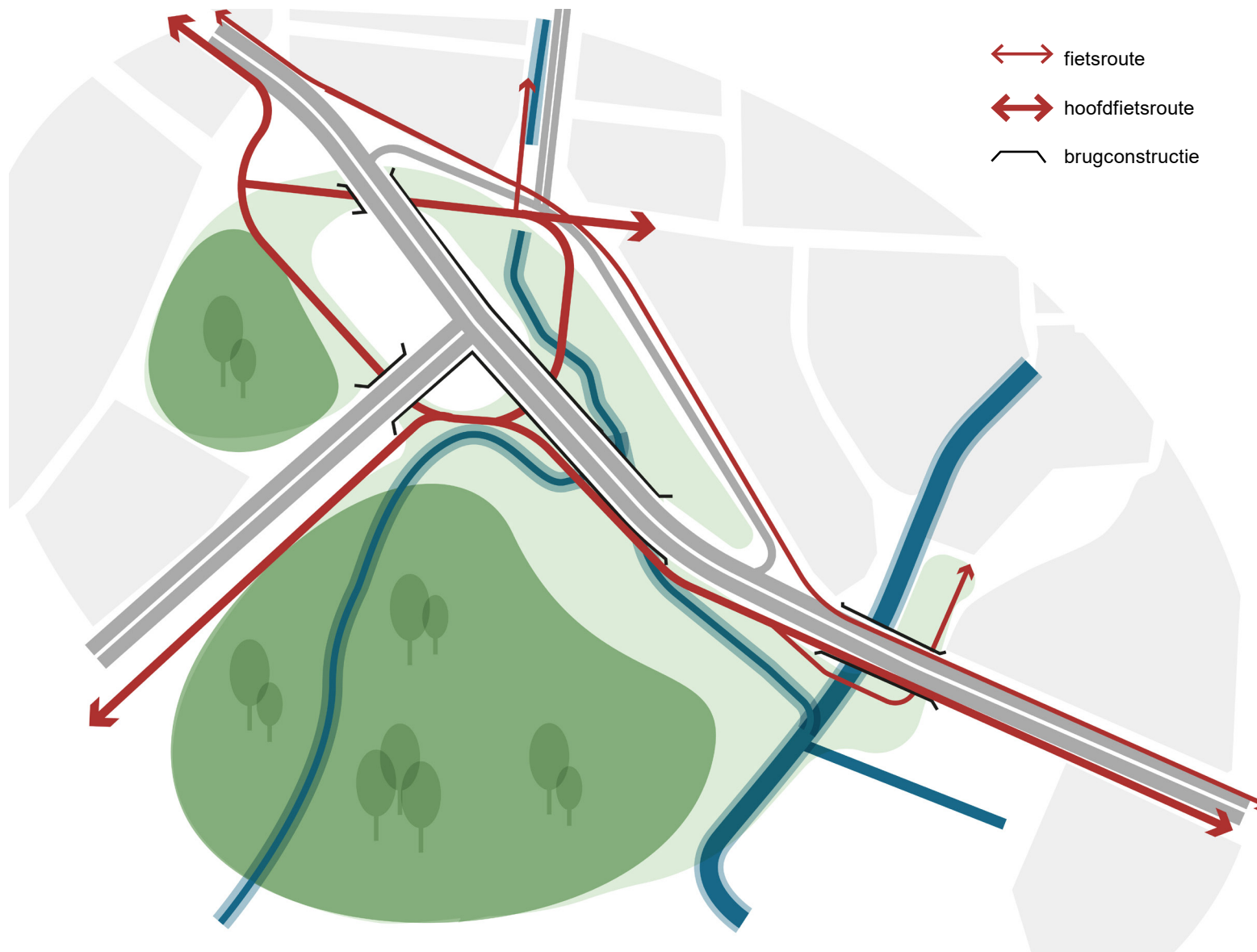
VERBINDEN . AUTO

Twee kruispunten op ring en enkelrichtingverkeer om stad in-en uit te rijden



VERBINDEN . FIETS

Fietsen in het landschap en Dijlepassage naar Begijnhof



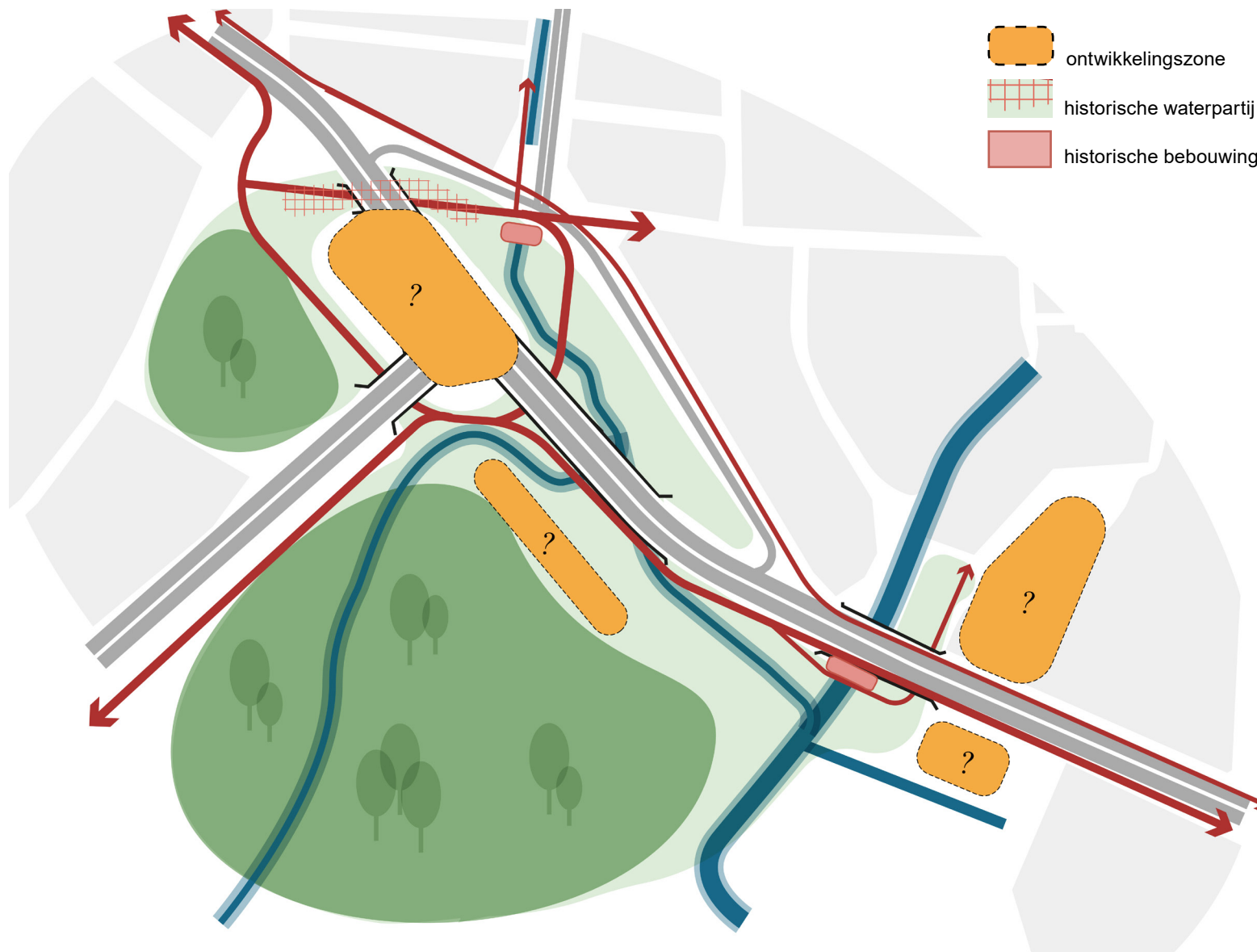
VERKOELEN

Aaneengesloten landschap



VERBLIJVEN

Vier aaneengesloten locaties



KRUISPUNT WEST

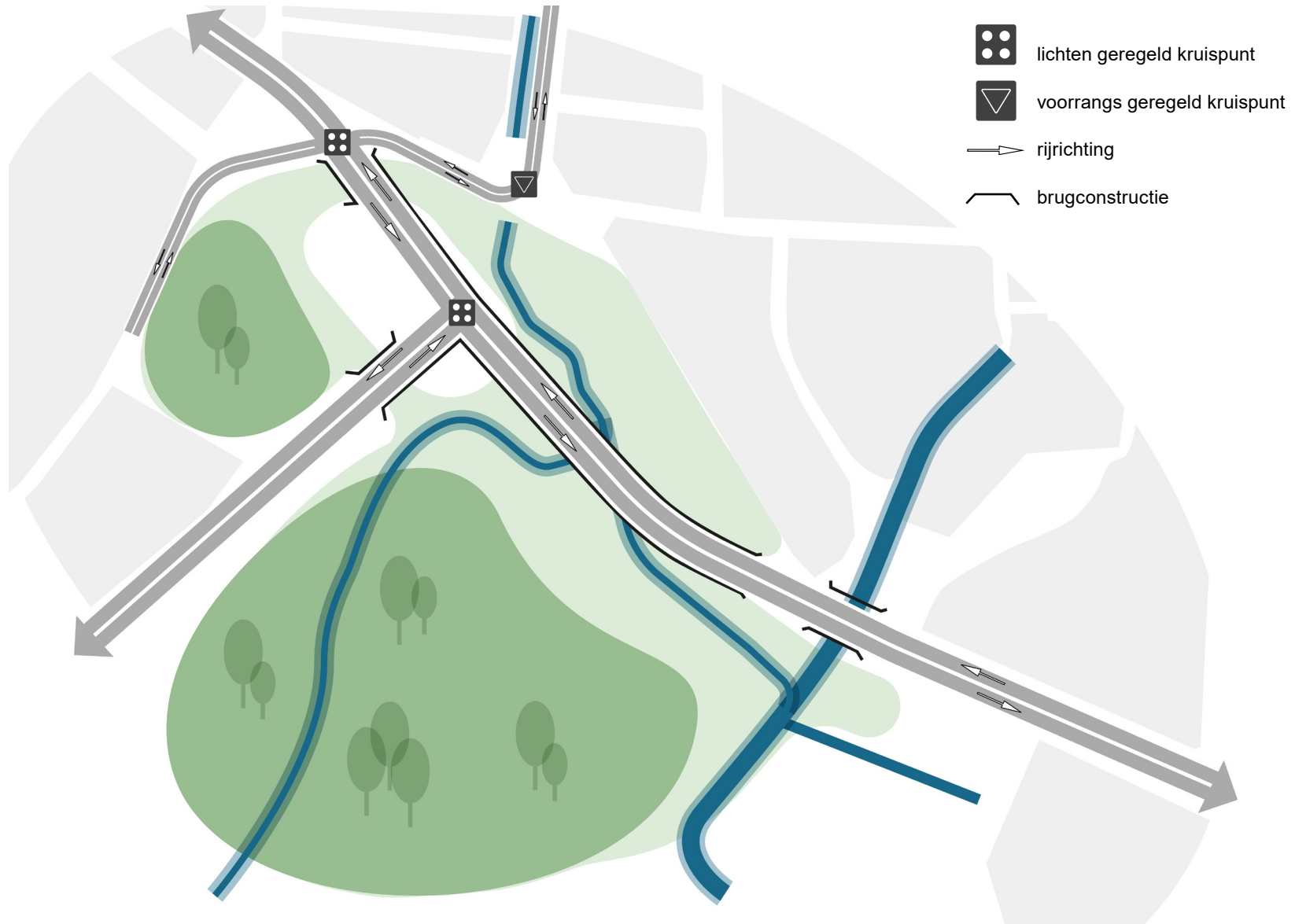


KRUISPUNT WEST



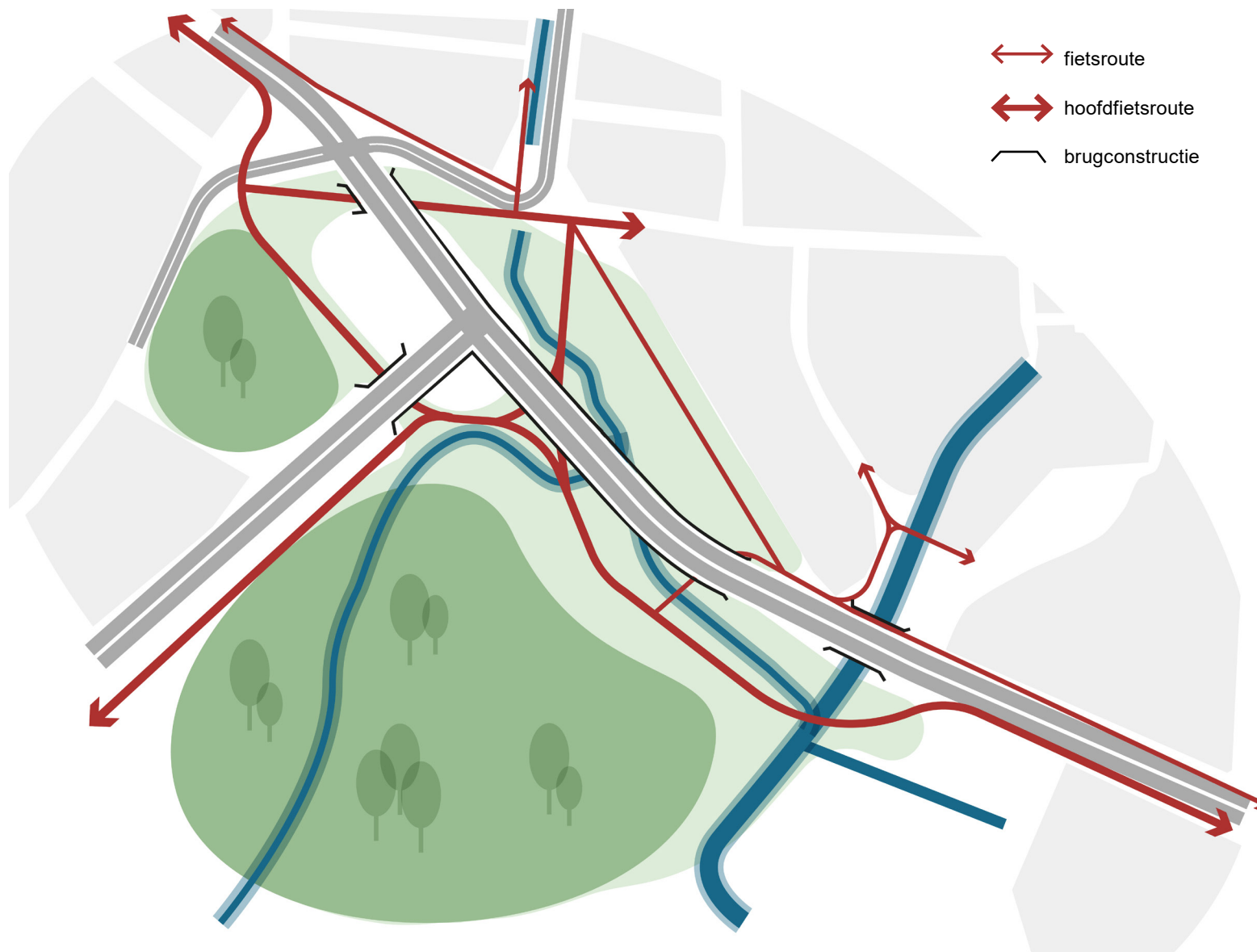
VERBINDEN . AUTO

Fietsen in het landschap en geen Dijlepassage naar Begijnhof



VERBINDEN . FIETS

Fietsen in het landschap en geen Dijlepassage naar Begijnhof

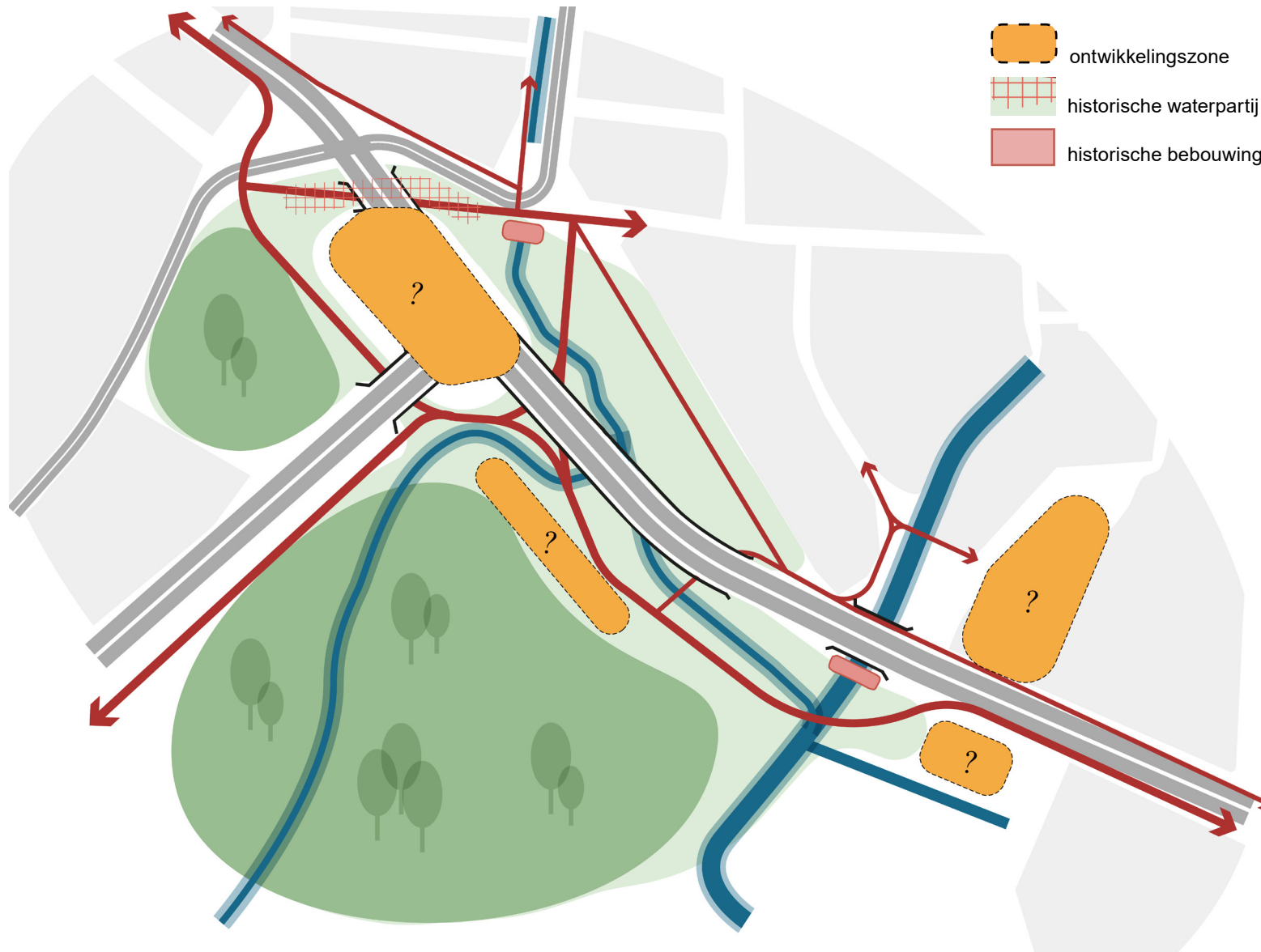


VERKOELEN

Aaneengesloten landschap met grotere viaductopening. Geen Dijlepassage naar Begijnhof.



VERBLIJVEN



BESTAANDE SITUATIE



BESTAANDE VIADUCT LIJN

Wensbeeld, te verfijnen volgens de drie ambities



KRUISPUNT WEST

Wensbeeld, te verfijnen volgens de drie ambities



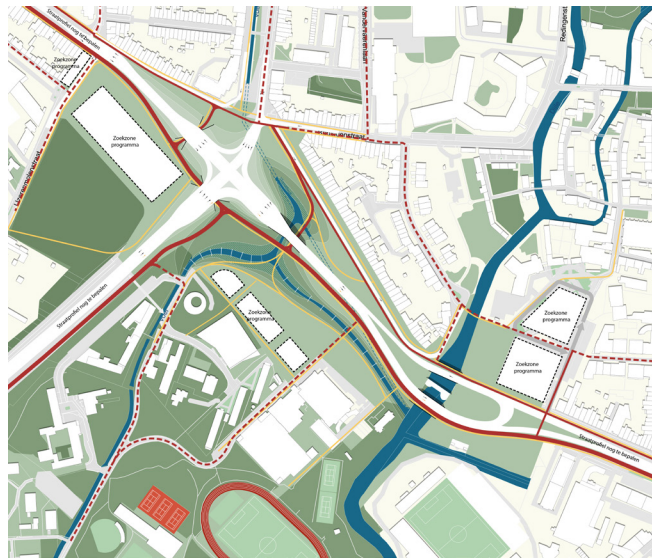
PAUZE

WERKSESSIE AMBITIE

VERBINDEN



KRUISPUNT CENTRAAL



RONDGANG



KRUISPUNT WEST



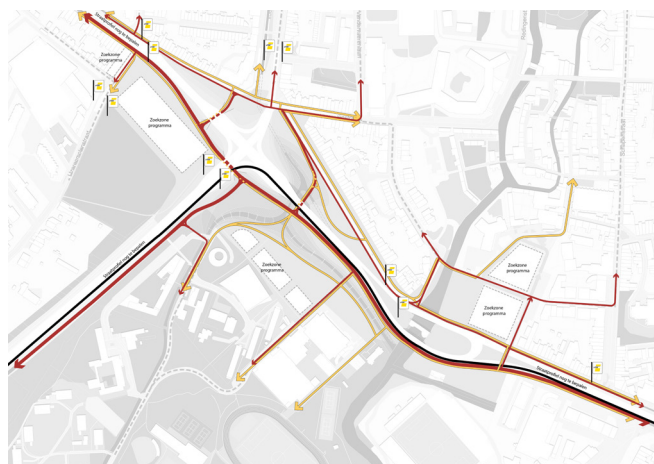
1

ACTIEVE WEGGEBRUIKER

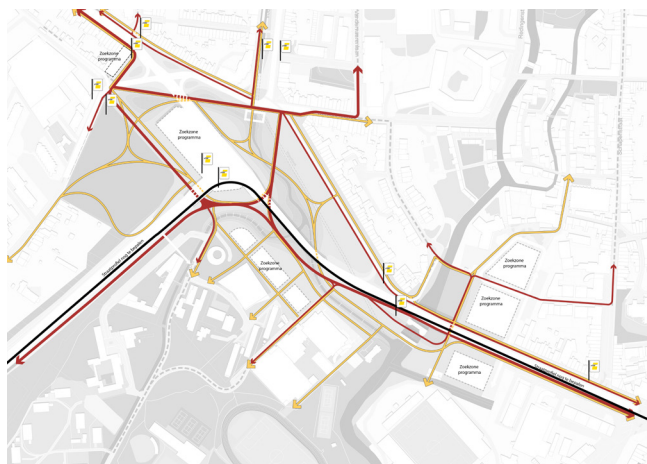
FIETSERS, VOETGANGERS EN OPENBAAR VERVOER



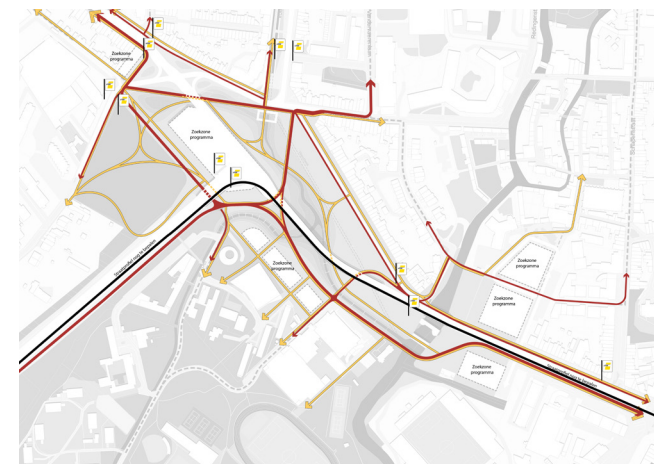
KRUISPUNT CENTRAAL



RONDGANG

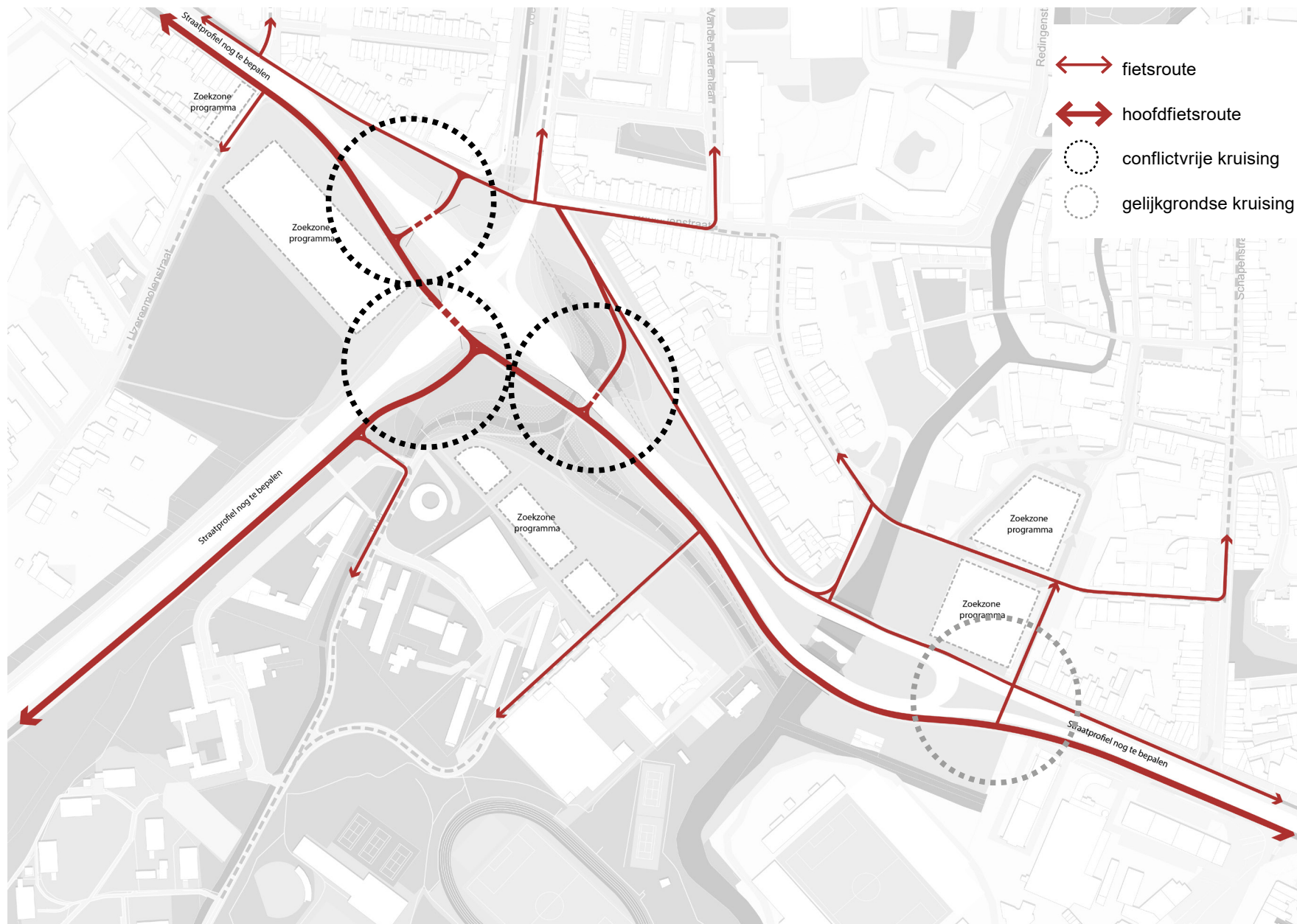


KRUISPUNT WEST



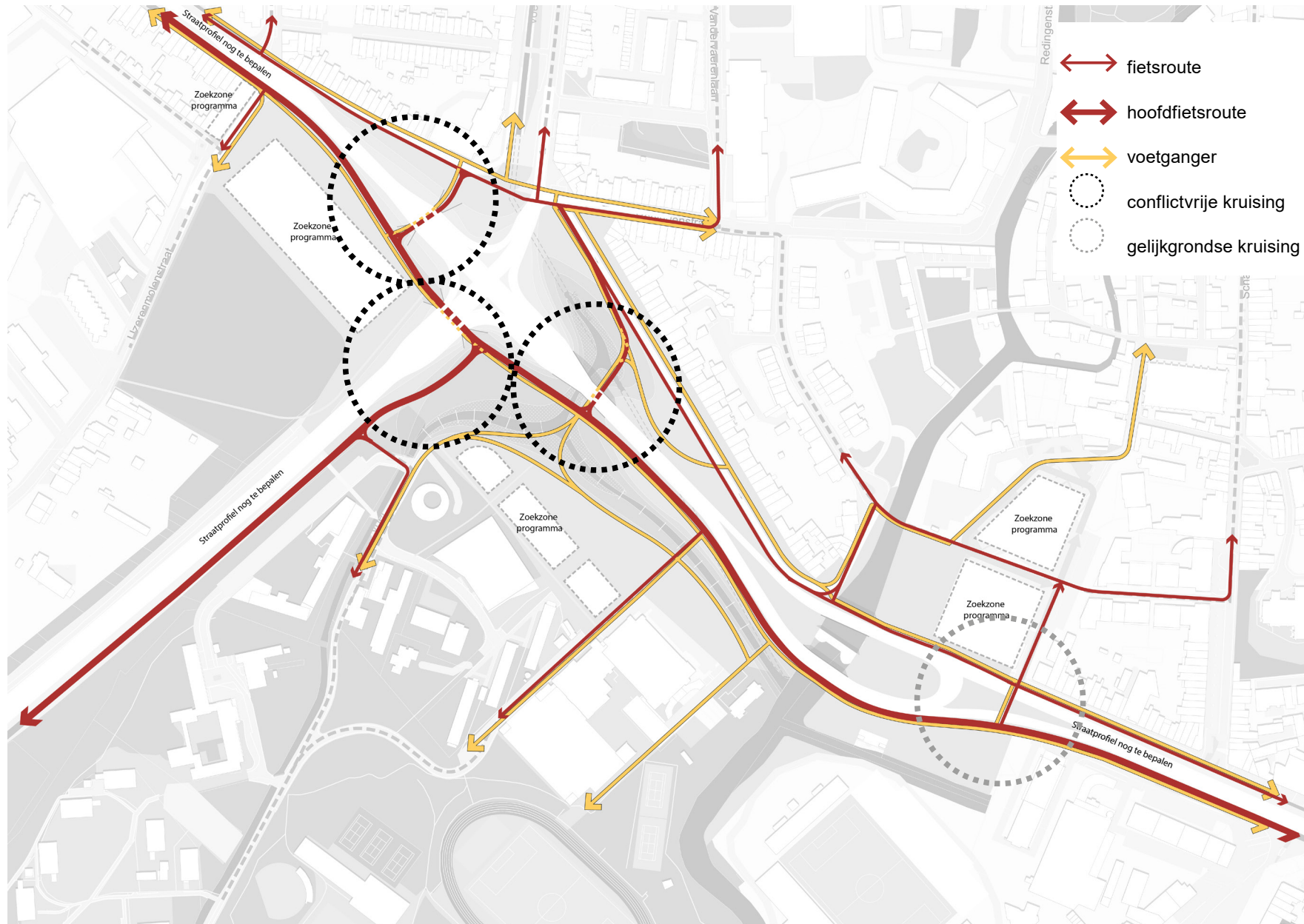
KRUISPUNT CENTRAAL . FIETS

Drie tunnels en gelijkgrondse fietsoversteek aan Begijnhof



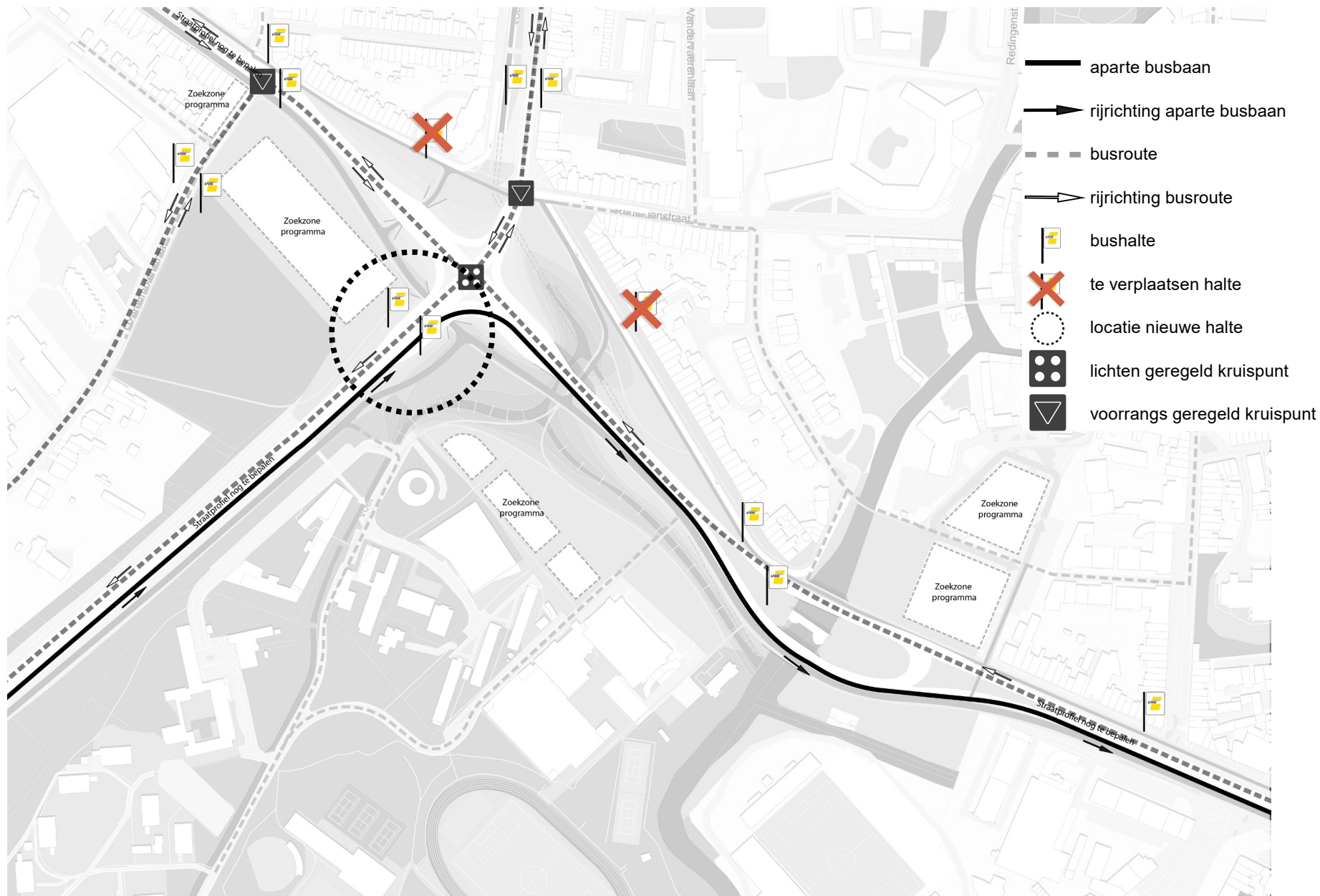
KRUISPUNT CENTRAAL . VOETGANGER

Drie conflictvrije kruisingen ring

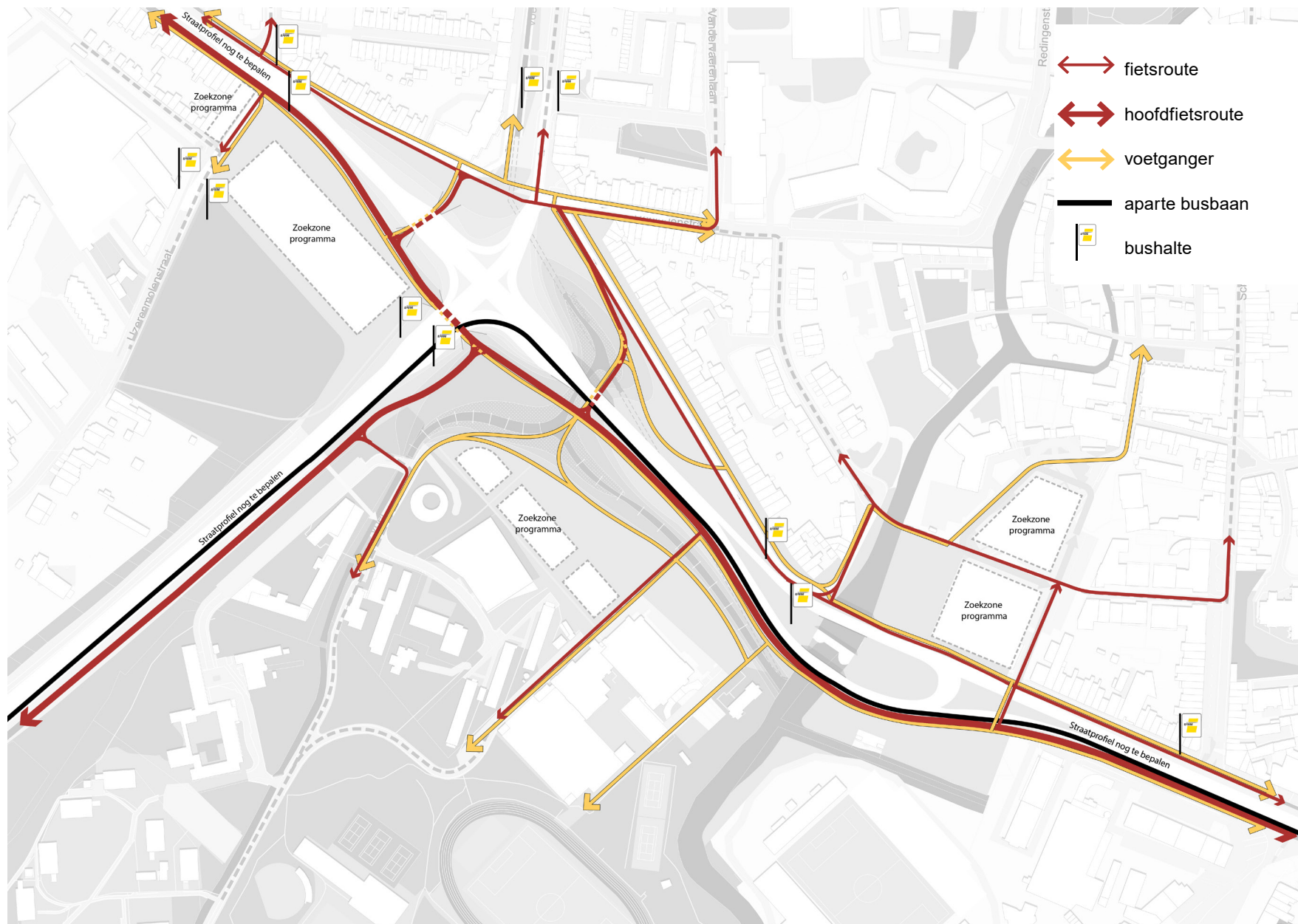


KRUISPUNT CENTRAAL . OPENBAAR VERVOER

Nieuwe halte langsheen K. Boudewijnlaan

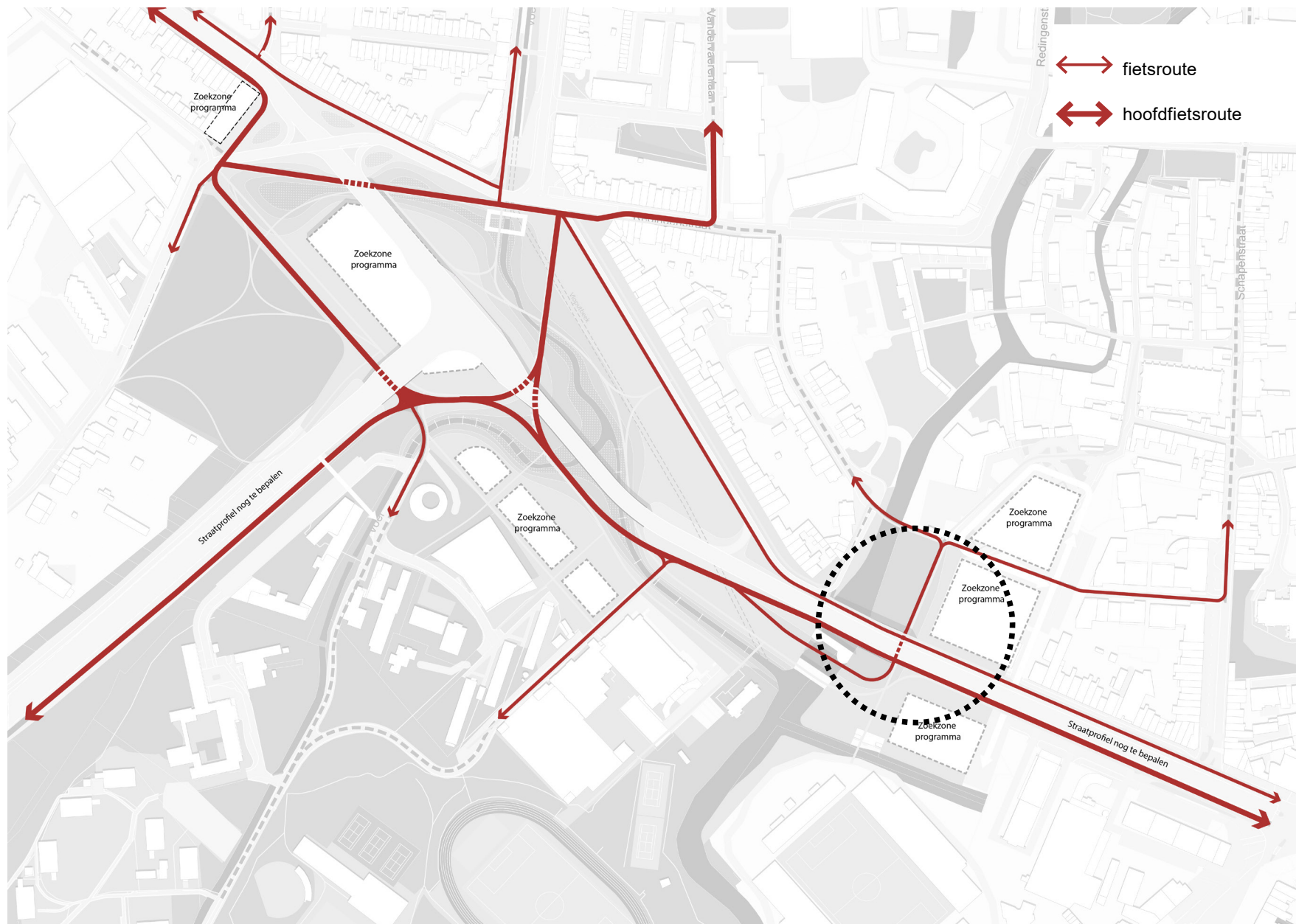


KRUISPUNT CENTRAAL



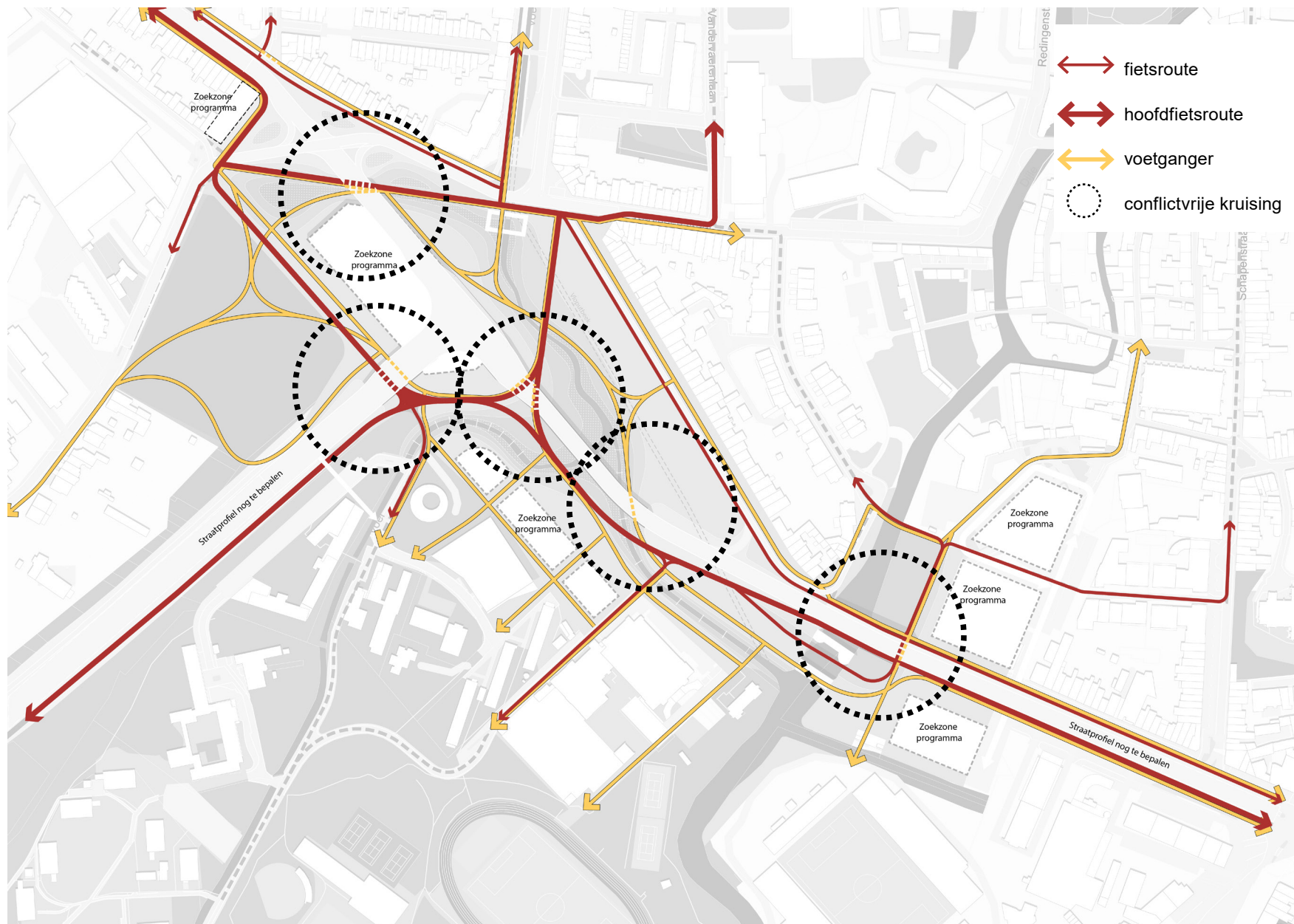
RONDGANG . FIETS

Fietsen door het landschap en fiets door Dijlepassage aan Begijnhof

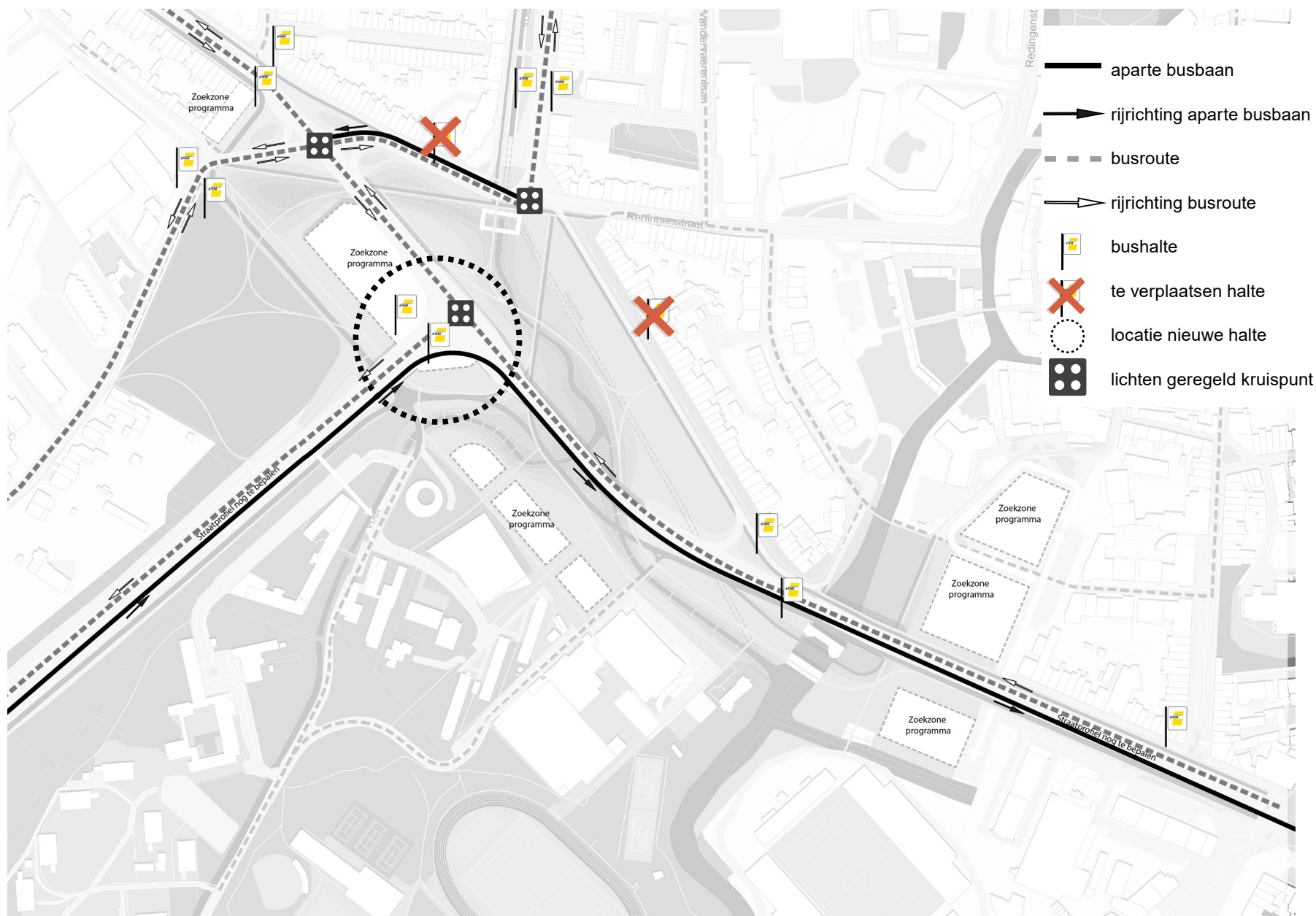


RONDGANG . VOETGANGER

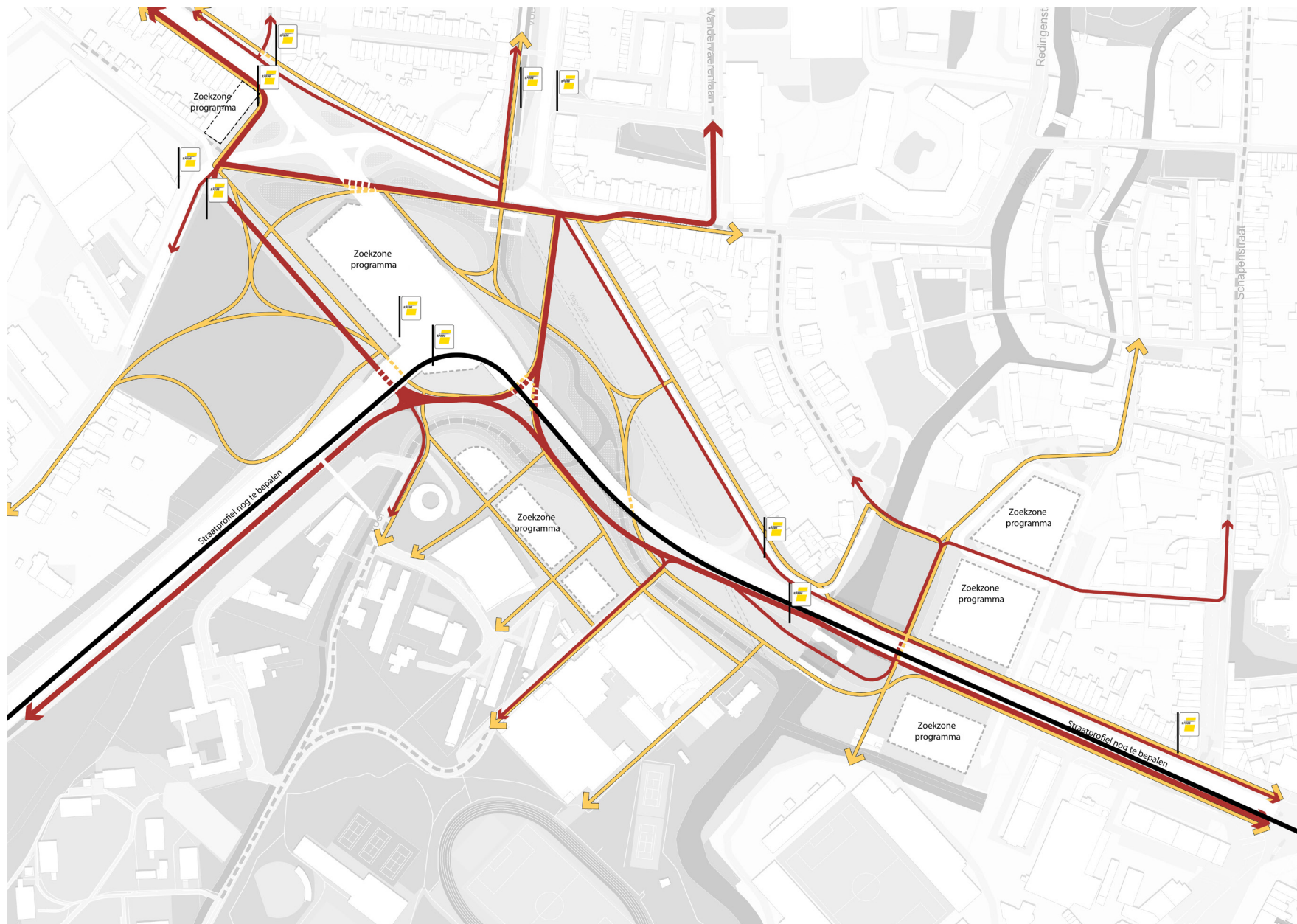
Vijf conflictvrije kruisingen ring & K. Boudewijnlaan



RONDGANG . OPENBAAR VERVOER

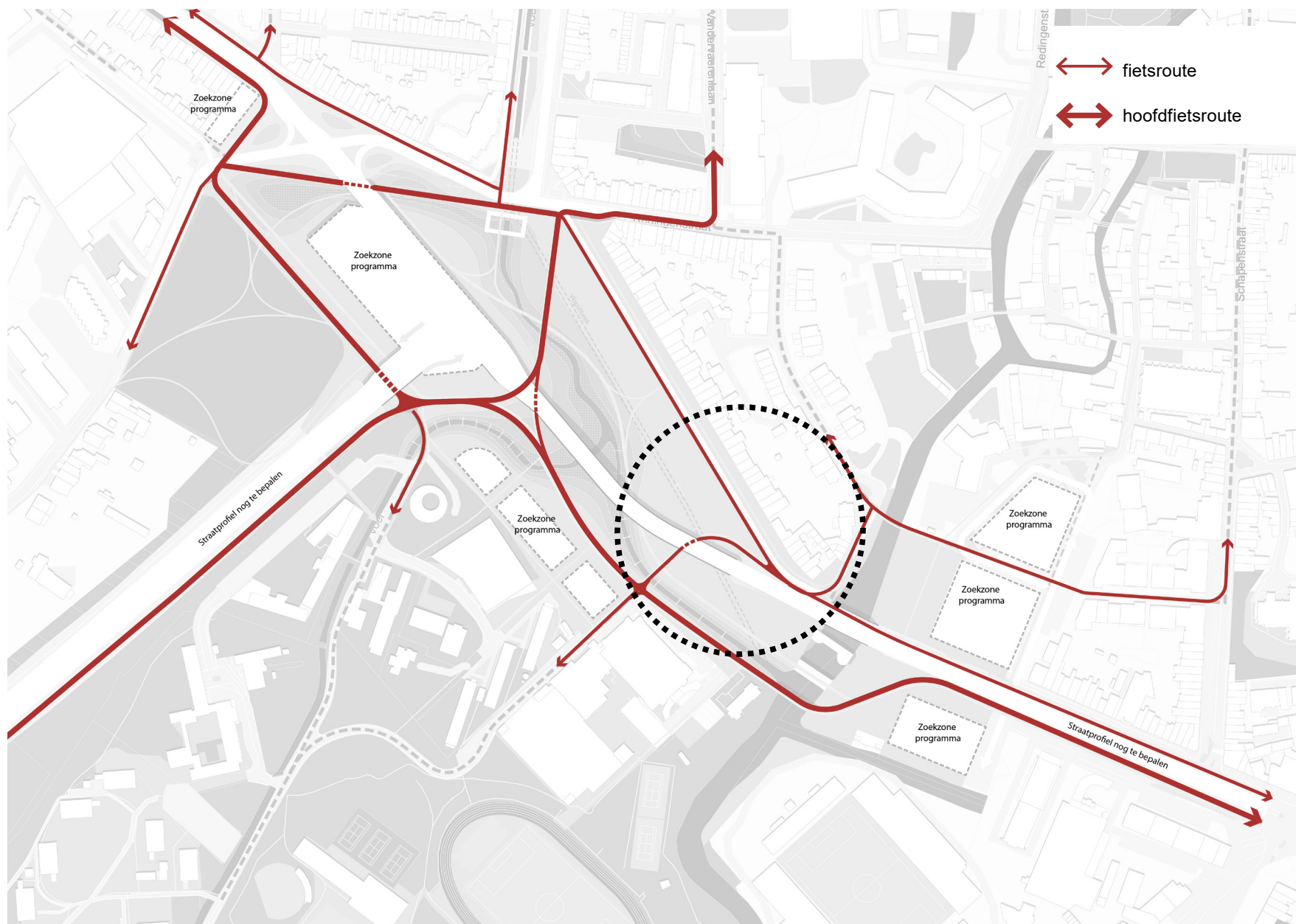


RONDGANG



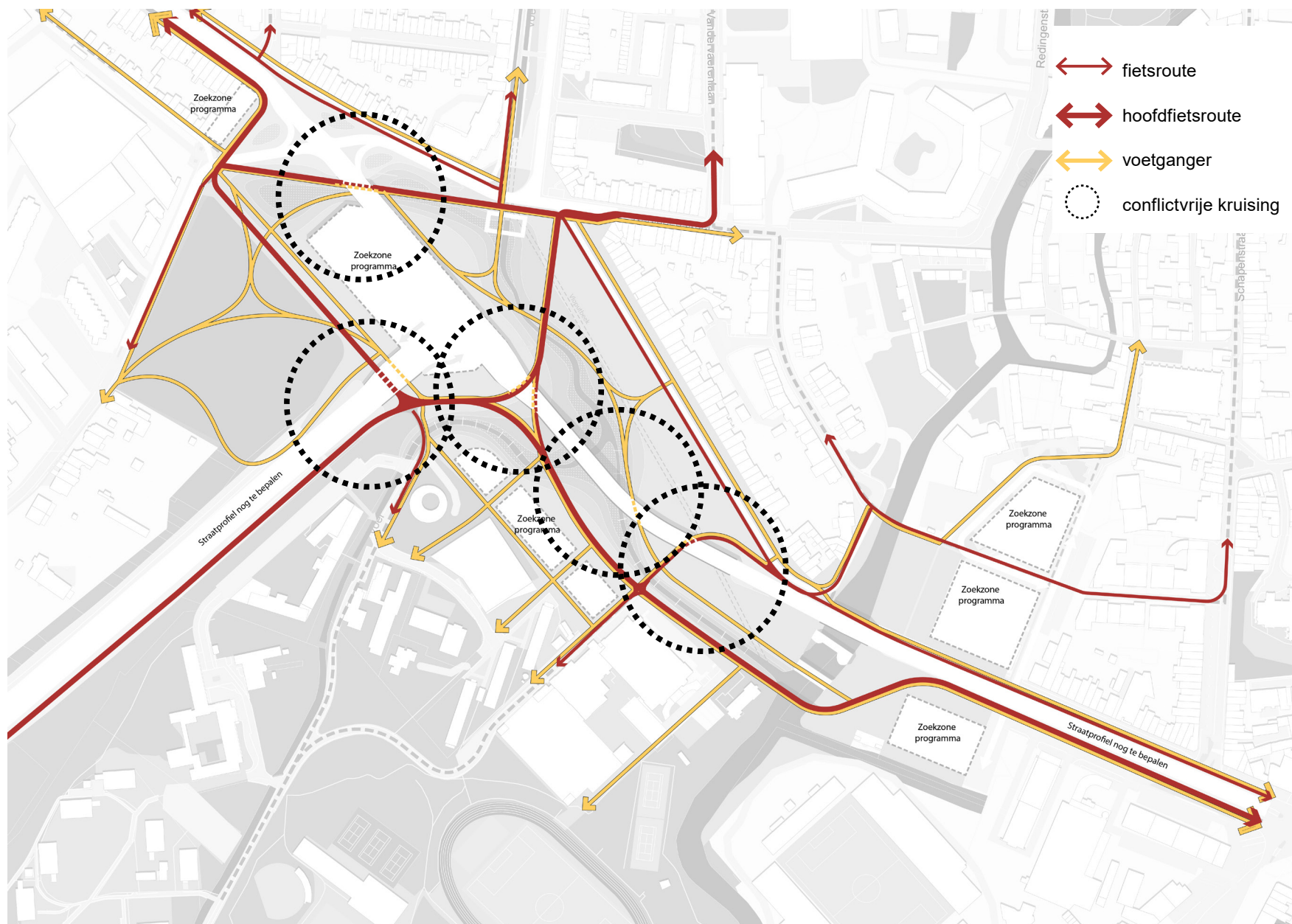
KRUISPUNT WEST . FIETS

Fietsen door het landschap, fietsen naar Begijnhof via landschap en niet via Dijlepassage

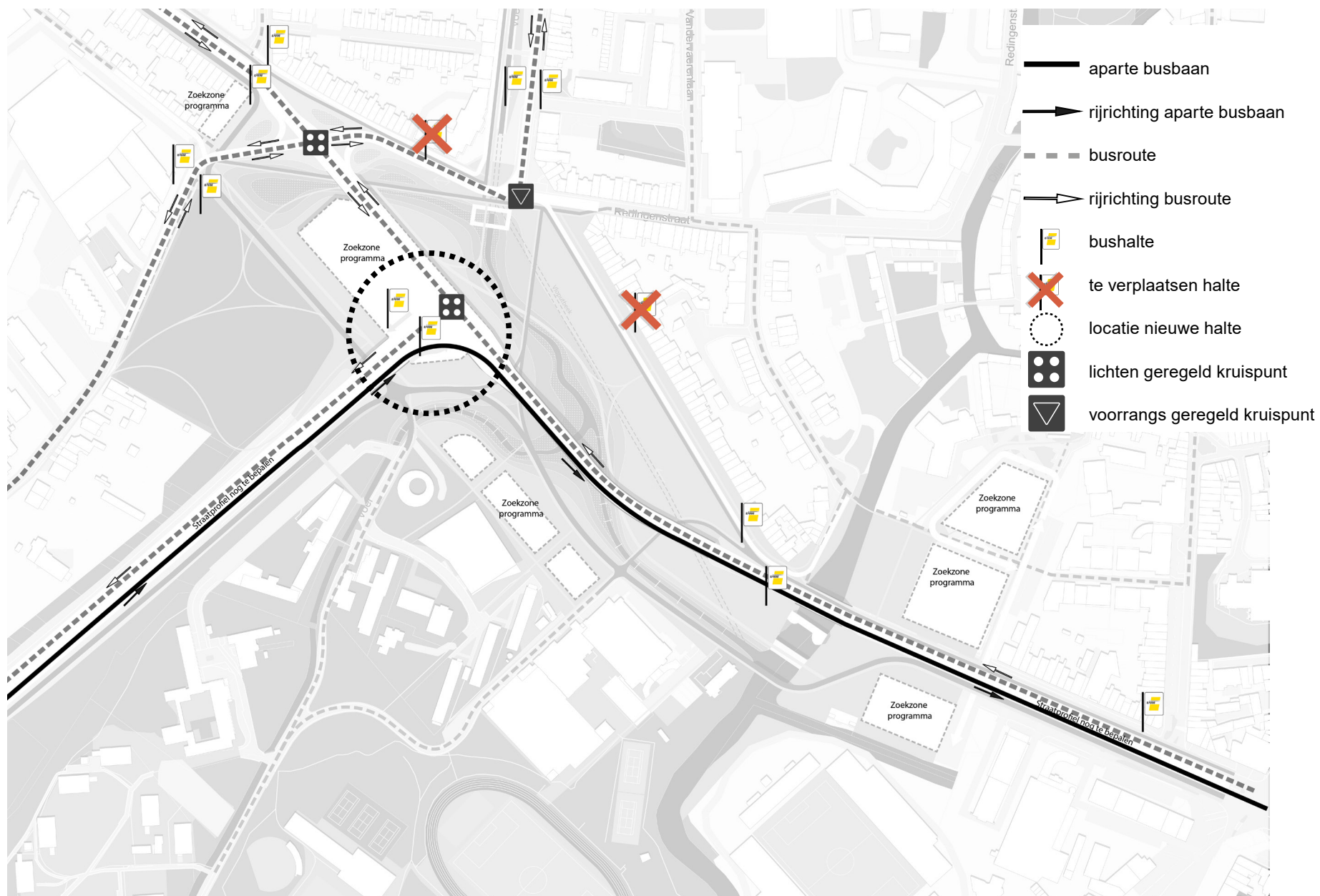


KRUISPUNT WEST . VOETGANGER

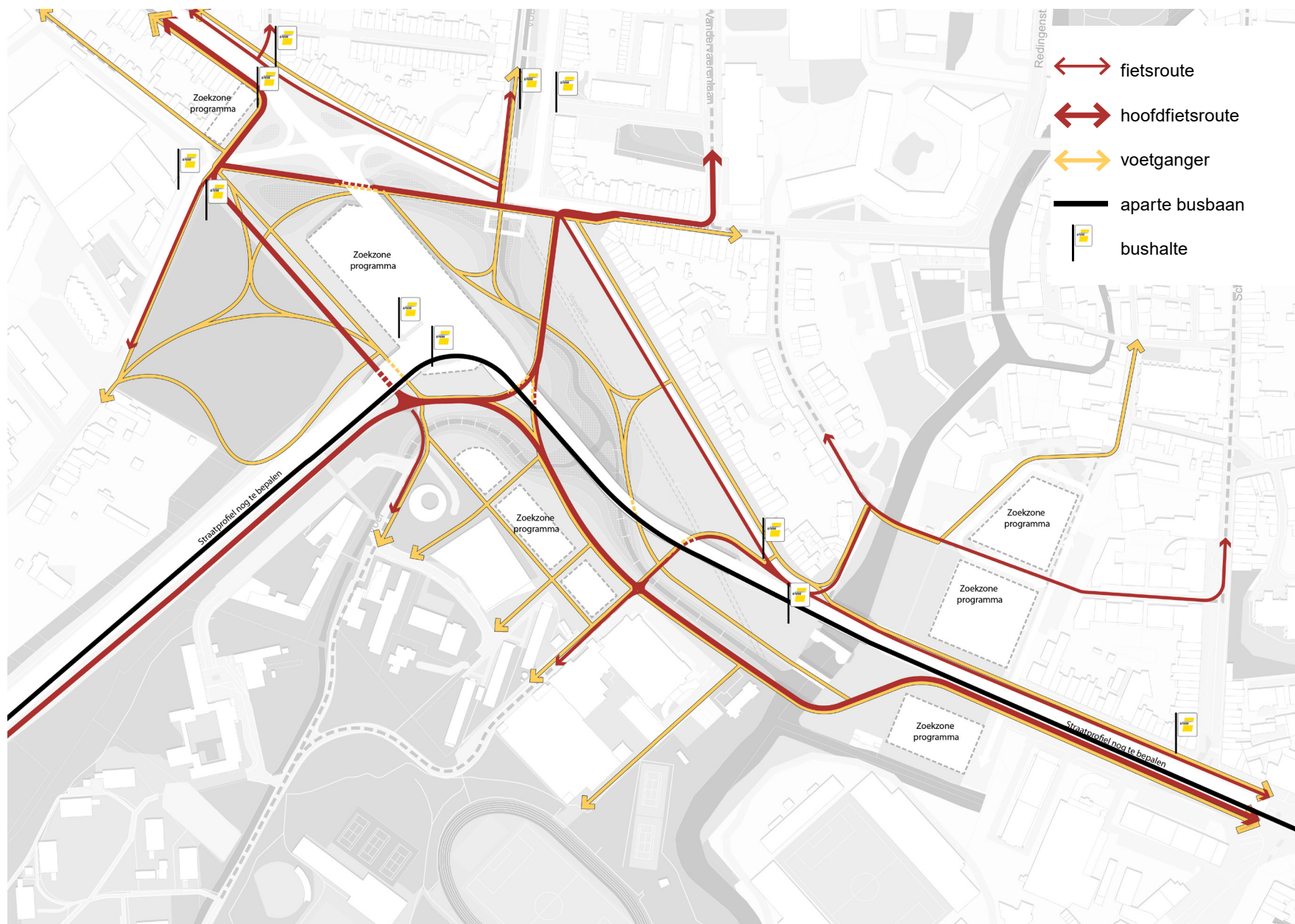
Vijf conflictvrije kruisingen ring & K. Boudewijnlaan



KRUISPUNT WEST . OPENBAAR VERVOER



KRUISPUNT WEST



2

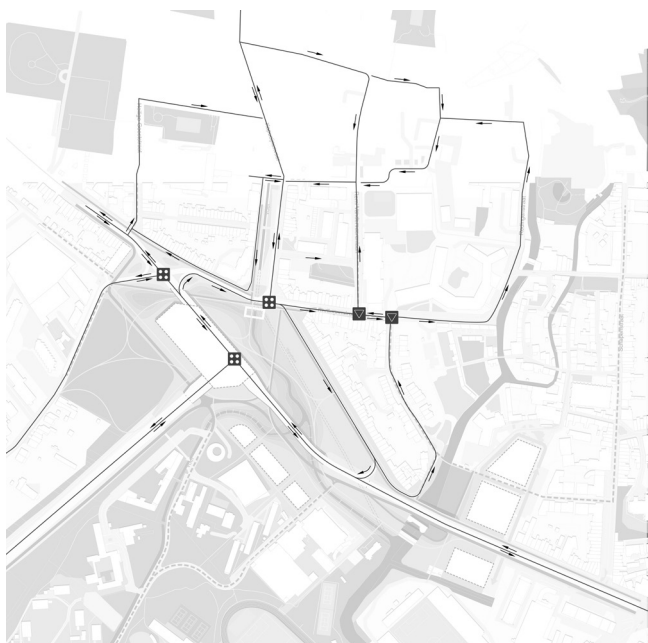
AUTOMOBILIST



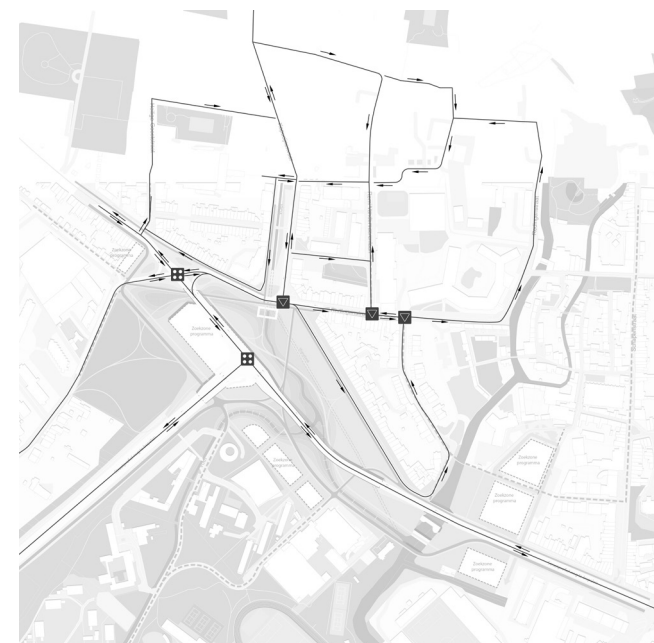
KRUISPUNT CENTRAAL



RONDGANG

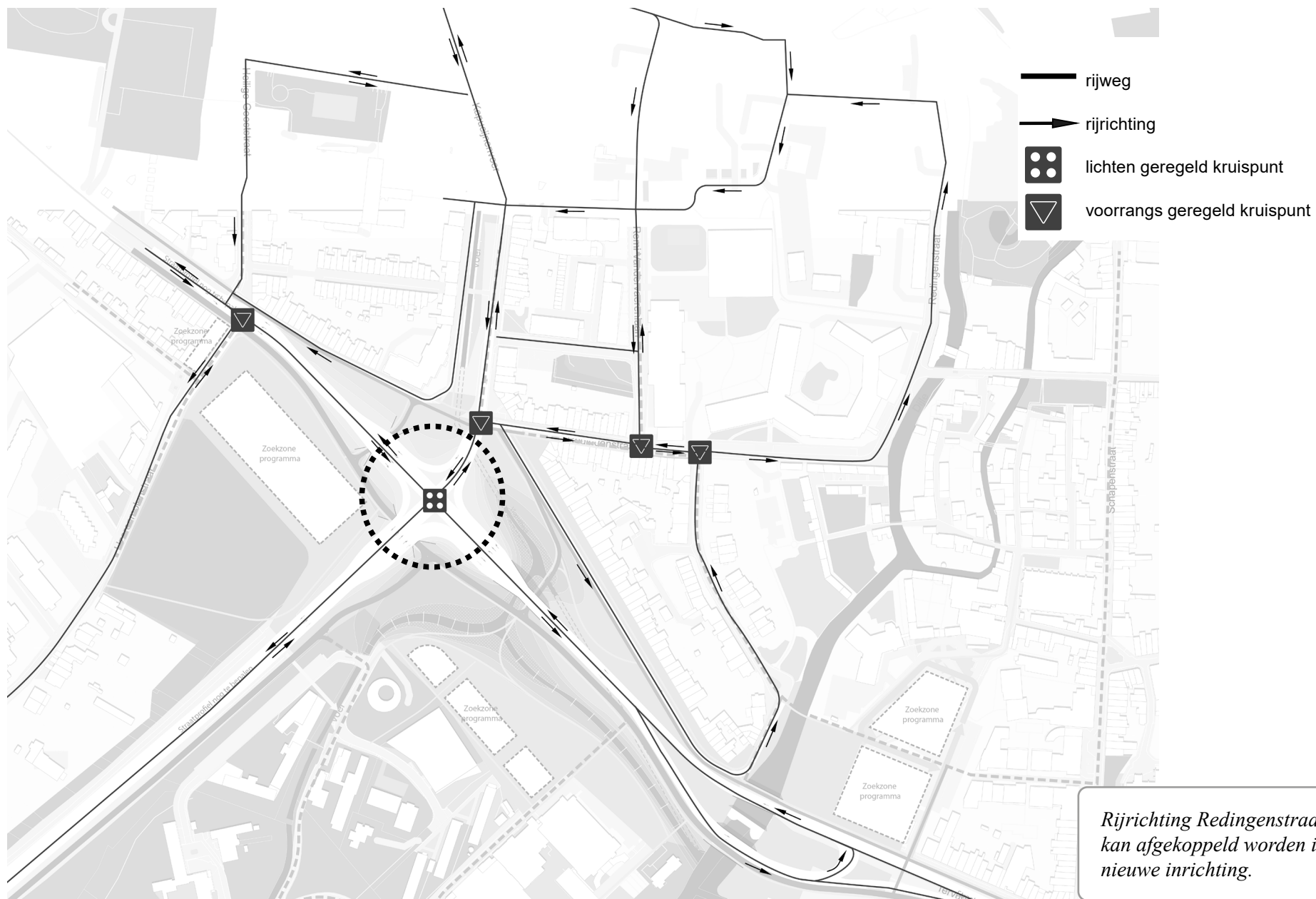


KRUISPUNT WEST



KRUISPUNT CENTRAAL

Eén verkeerslicht



Rijrichting Redingenstraat en Volmolenlaan kan afgekoppeld worden in kader van nieuwe inrichting.

RONDGANG

Drie verkeerslichten



KRUISPUNT WEST

Twee verkeerslichten



PAUZE

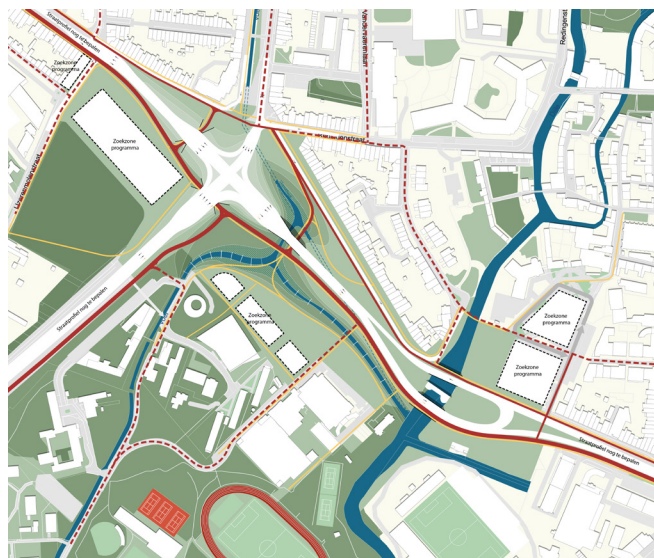
WERKSESSIE AMBITIE

VERKOELEN





KRUISPUNT CENTRAAL



RONDGANG



KRUISPUNT WEST

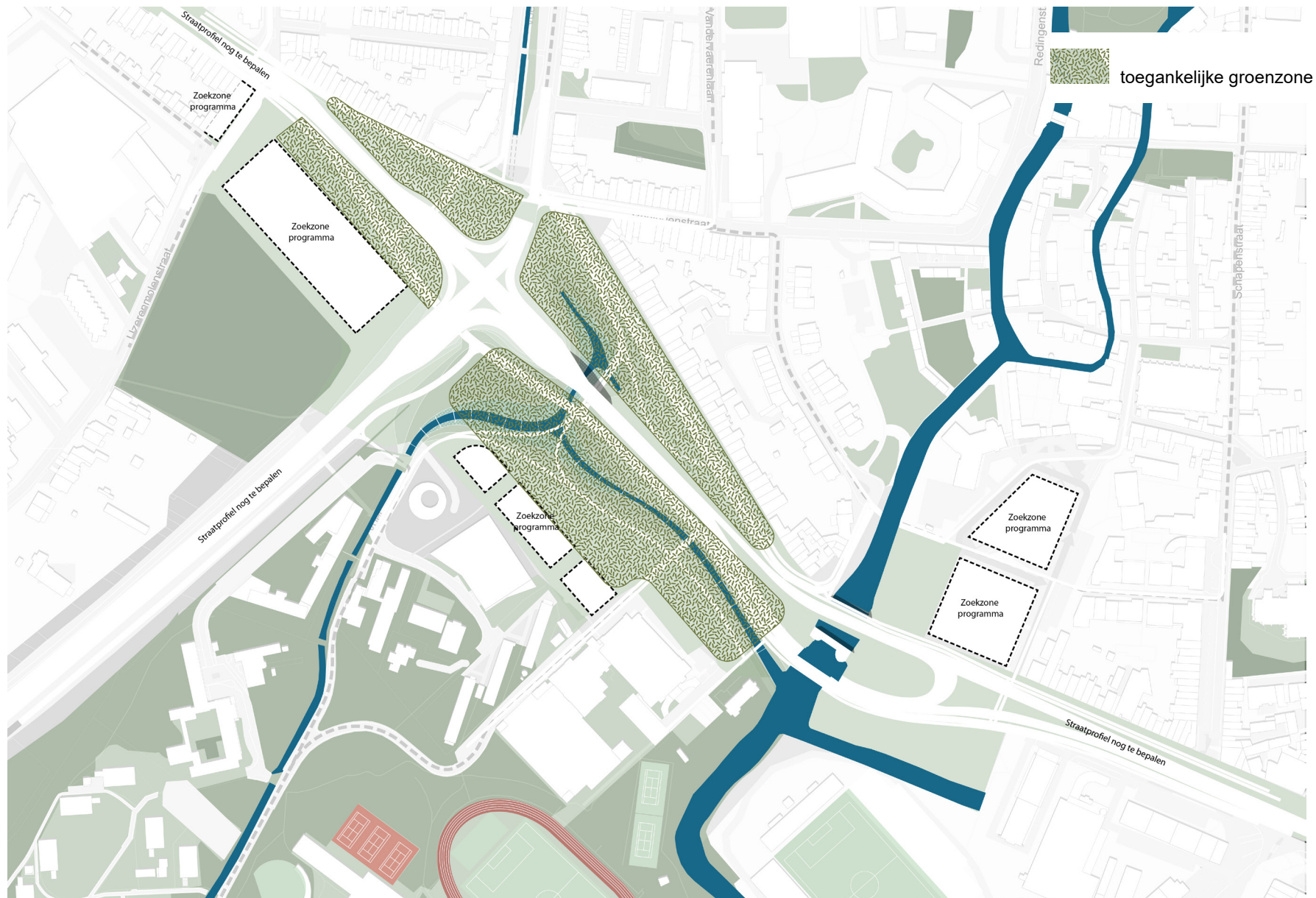


1

KRUISPUNT CENTRAAL

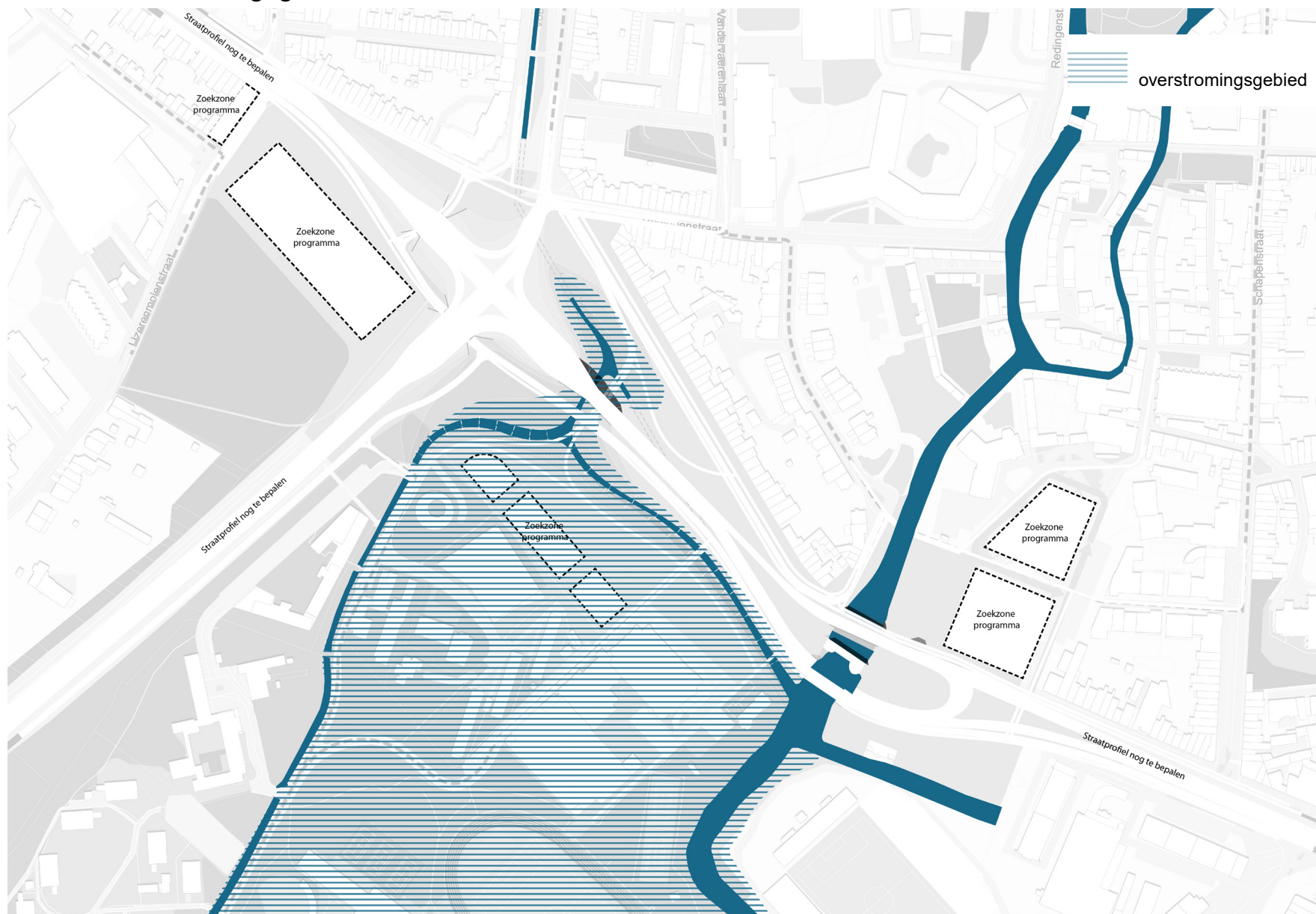
GROEN

Vier kleinere parken



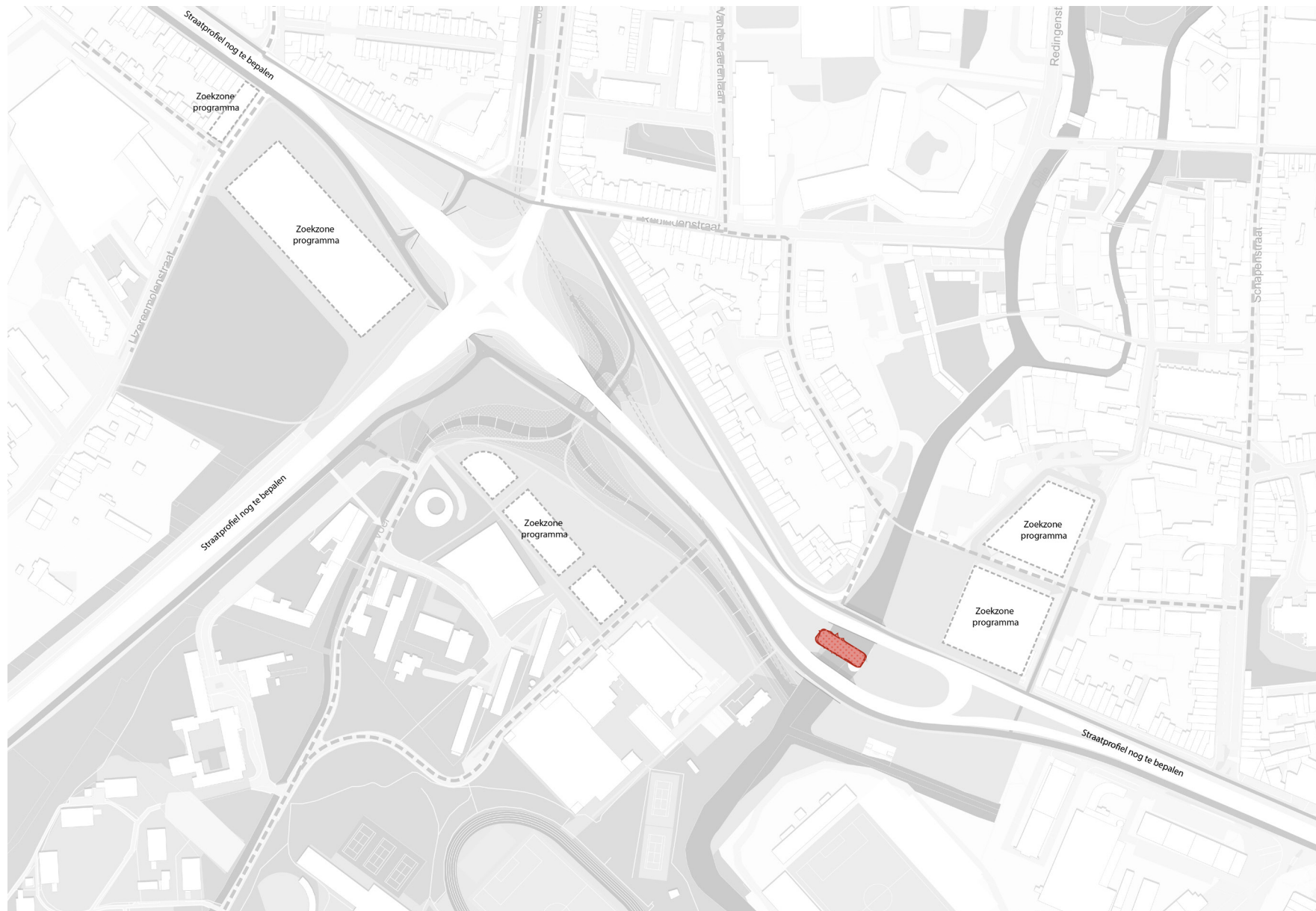
BLAUW

Kleiner overstromingsgebied



ERFGOED

Enkel Volmolen / Grote Spuye zichtbaar, maar ingesloten door wegenis



ERFGOED

Enkel Volmolen / Grote Spuye zichtbaar, maar ingesloten door wegenis

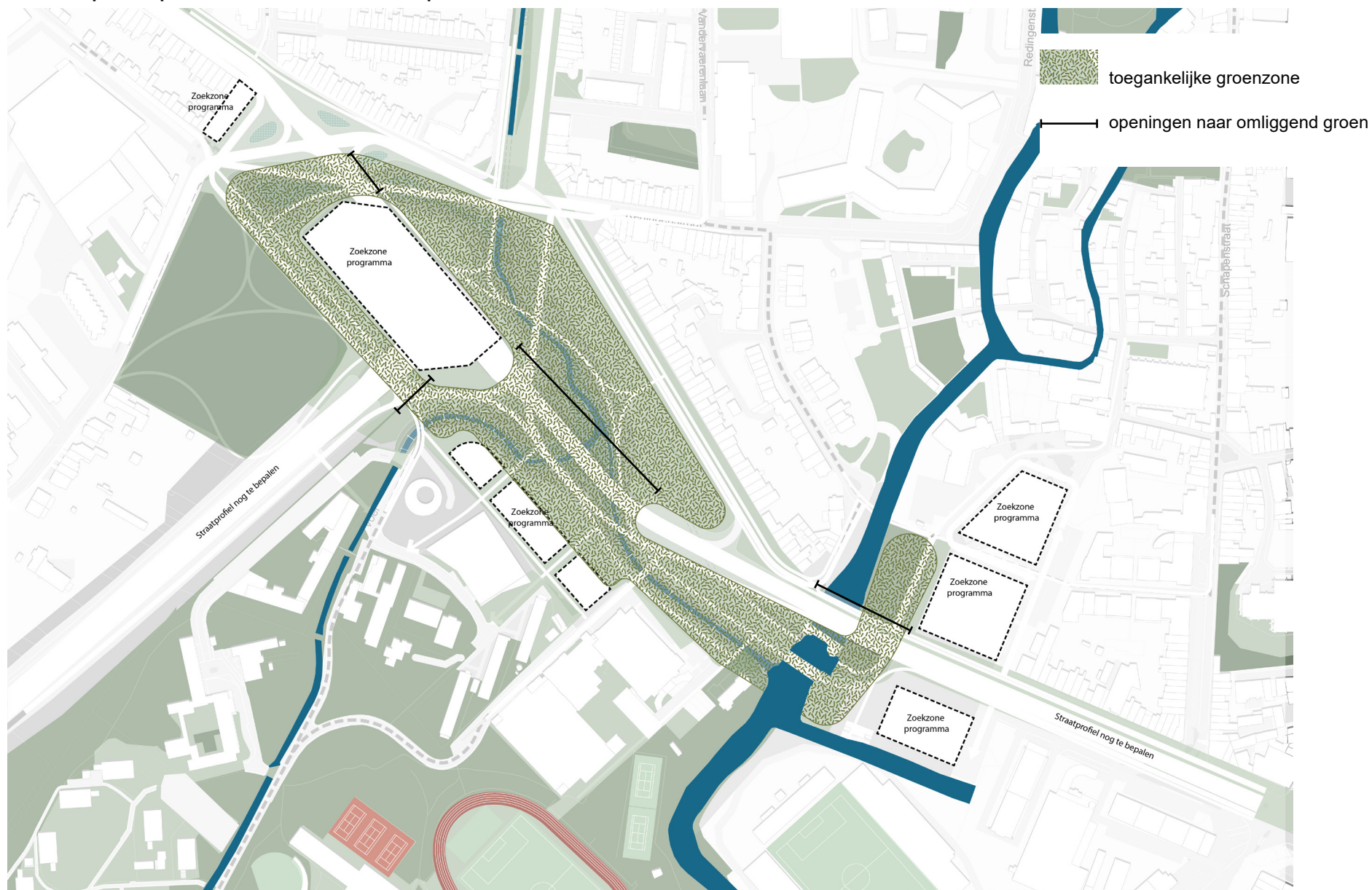


2

RONDGANG

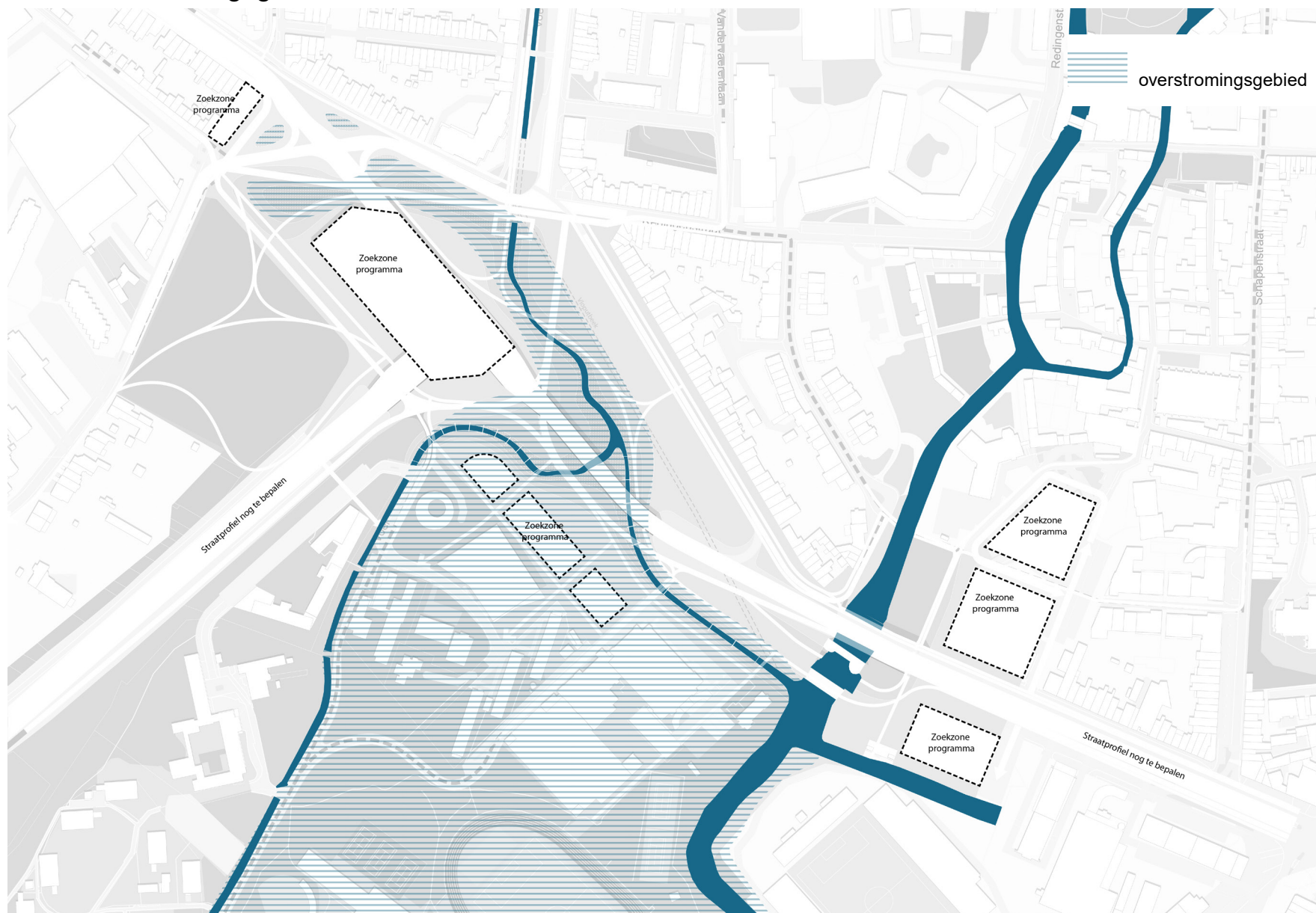
GROEN

Doorlopend park met bos Bodart open



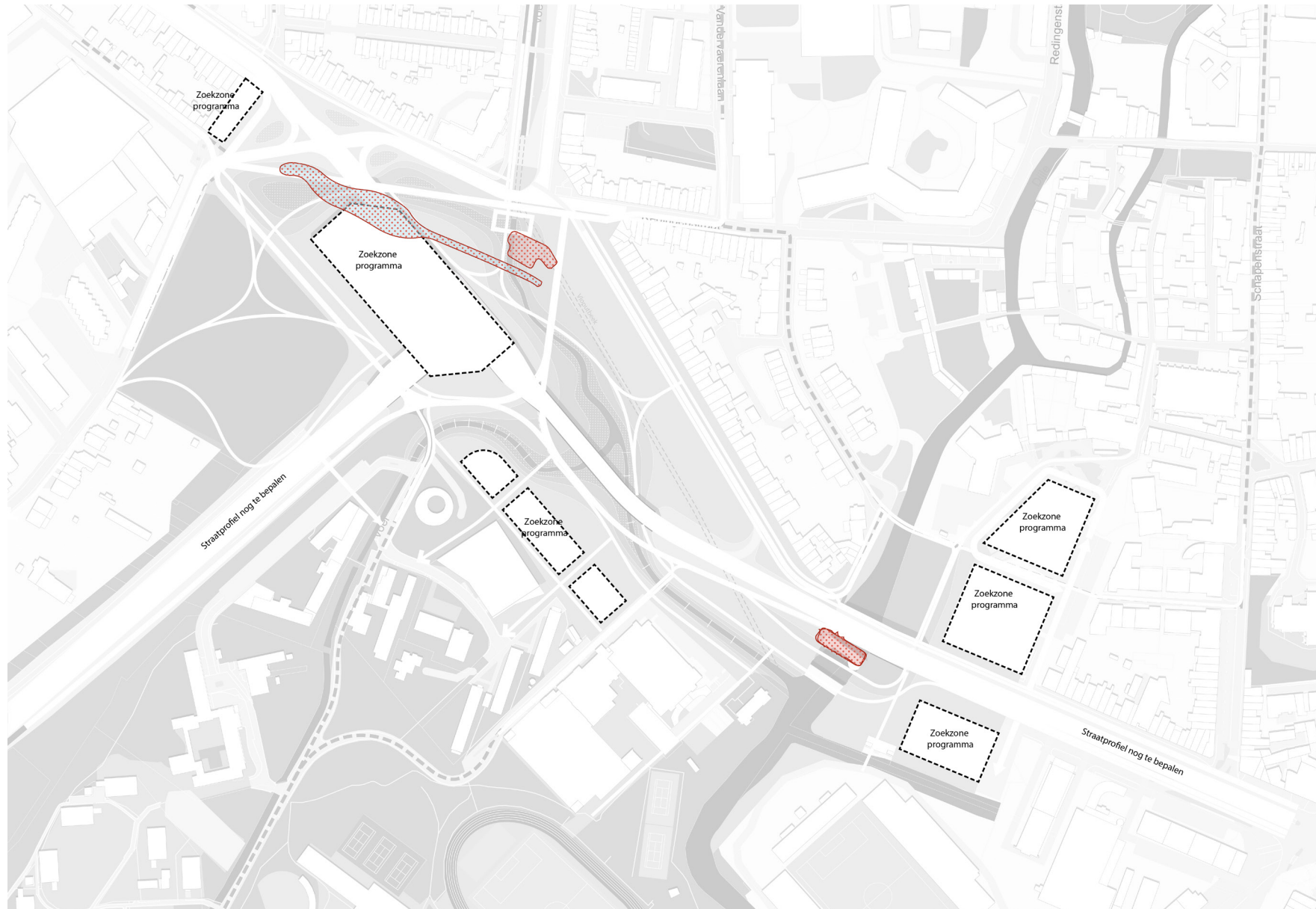
BLAUW

Ruim overstromingsgebied



ERFGOED

Grote en Kleine Spuye zichtbaar en Serpentinevijver

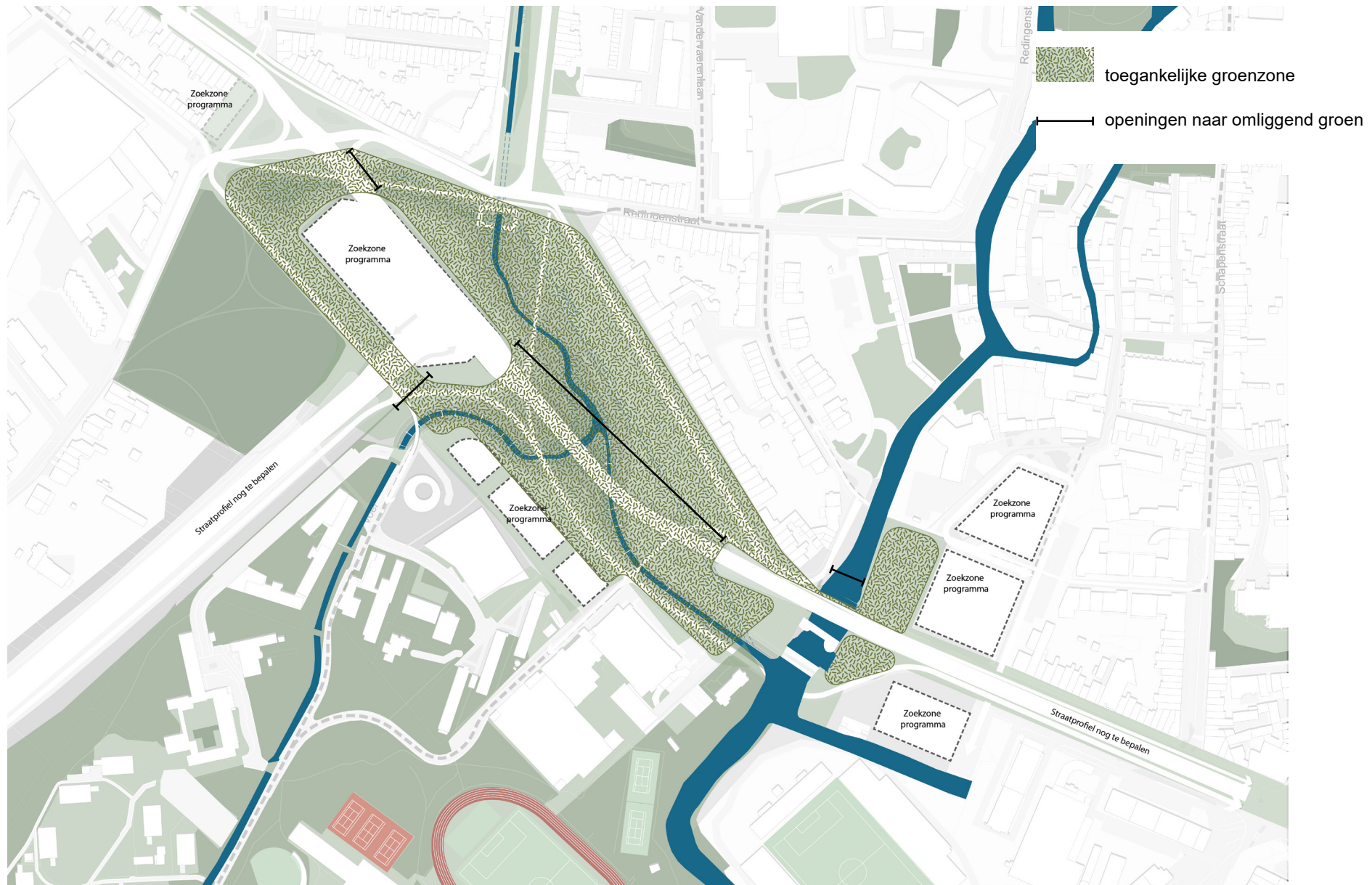


3

KRUISPUNT WEST

GROEN

Doorlopend park met bos Bodart open



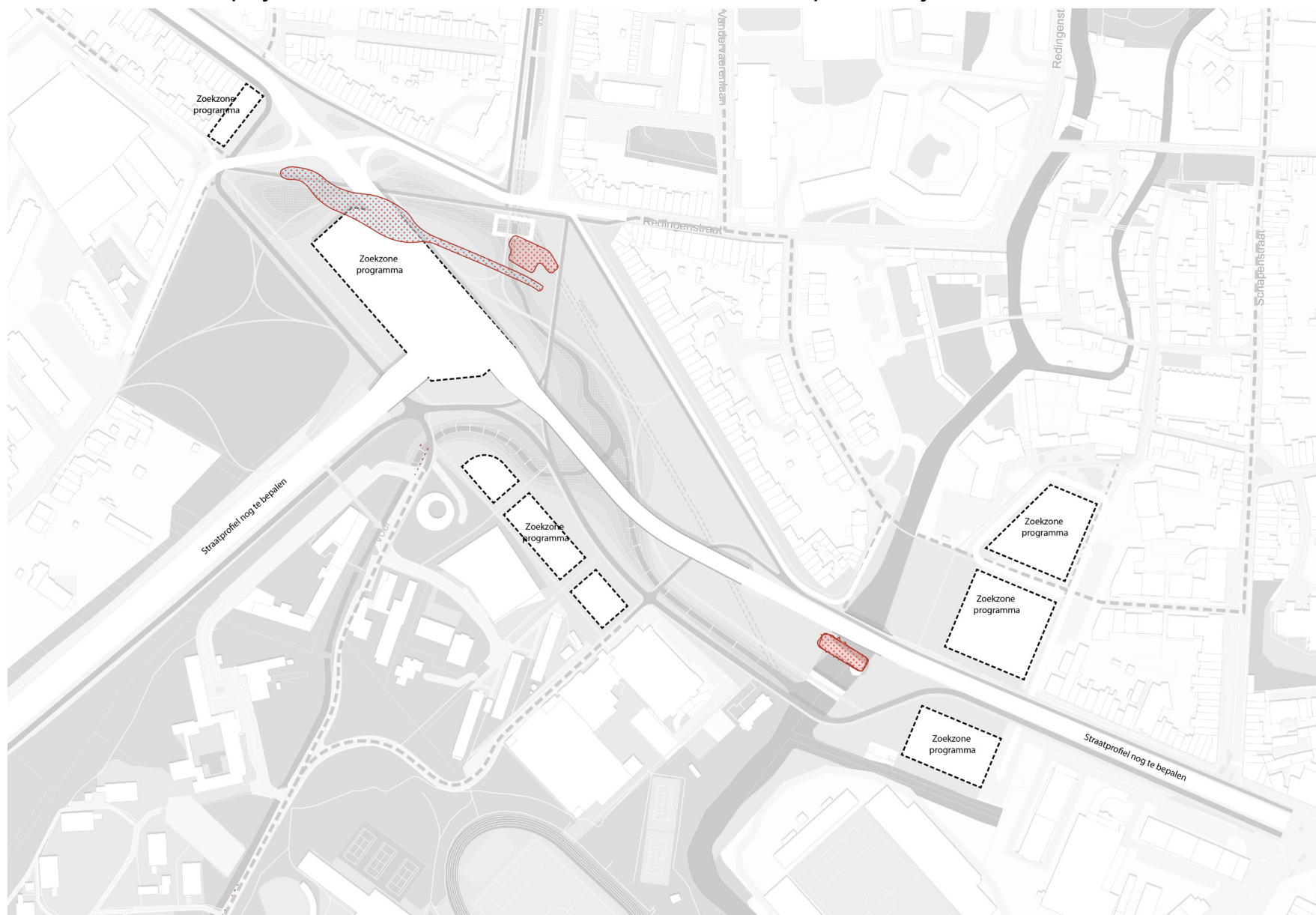
BLAUW

Ruim overstromingsgebied



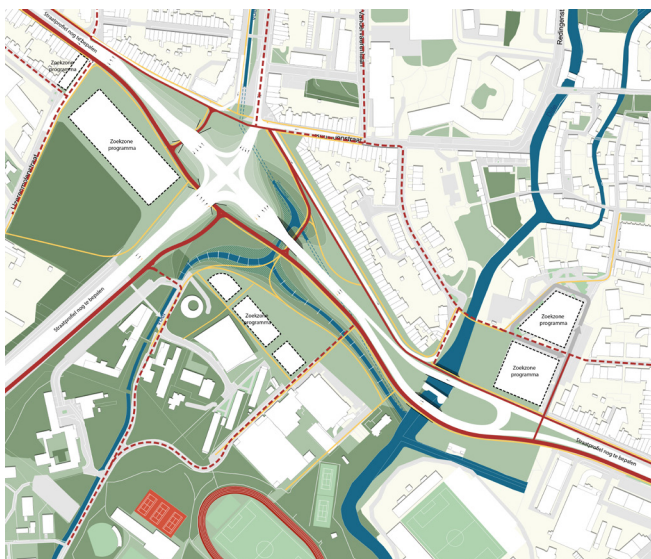
ERFGOED

Grote en Kleine Spuyse/Volmolen en Villa Bodart zichtbaar en Serpentinevijver



OVERZICHT

KRUISPUNT CENTRAAL



RONDGANG



KRUISPUNT WEST



