


Welkom op de infosessie!

Wegen en Verkeer start op 3 juli samen met de Stad Gent en Farys aan de herinrichting van de Wiedauwkaai.

Wie is Wegen en Verkeer?

Het Agentschap Wegen en Verkeer **beheert de Vlaamse gewest-, autosnelwegen en fietspaden.** Elke dag werken wij aan **betere mobiliteit.** Dit doen we samen met verschillende partners.



Meer weten? Ga naar wegenenverkeer.be of scan de QR-code.


Wat vertellen we u vandaag?

- We vertellen u **waarom** de werken nodig zijn.
- We tonen het **ontwerp** van de weg, de fietspaden, voetpaden en het kruispunt Wiedauwkaai x Nieuwevaart.
- We informeren u over de **planning**, de verkeershinder en de **omleidingen**.



Bekijk alle infopanelen op **uw eigen tempo.** Alles wat we vandaag tonen, verschijnt achteraf **ook op de website.**

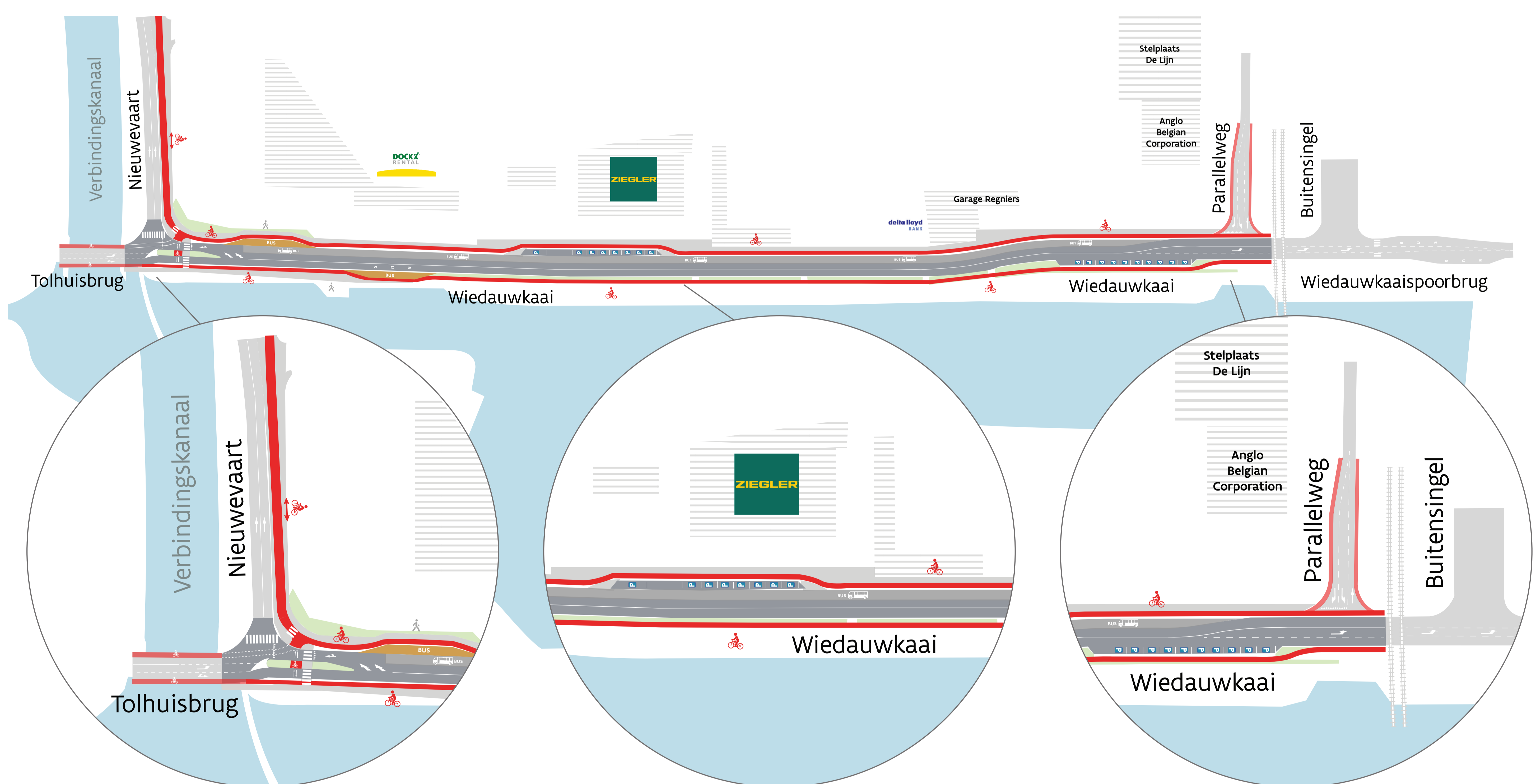
Vragen of opmerkingen? Spreek zeker een van onze medewerkers aan.



Projectzone Herinrichting Wiedauwkaai

De Wiedauwkaai en het kruispunt met de Nieuwevaart (R40) krijgen, tussen de spoorwegovergang en de Nieuwevaart, een grondige facelift.

Bekijk hieronder de projectzone in kaart. Wat we precies gaan doen leest u op de volgende panelen.



Wil u meer details? Spreek gerust een van onze medewerkers aan.

De situatie morgen

Herinrichting Wiedauwkaai

Met enkele grondige ingrepen maken we de Wiedauwkaai en het kruispunt met de Nieuwevaart (R40) veiliger voor alle weggebruikers.



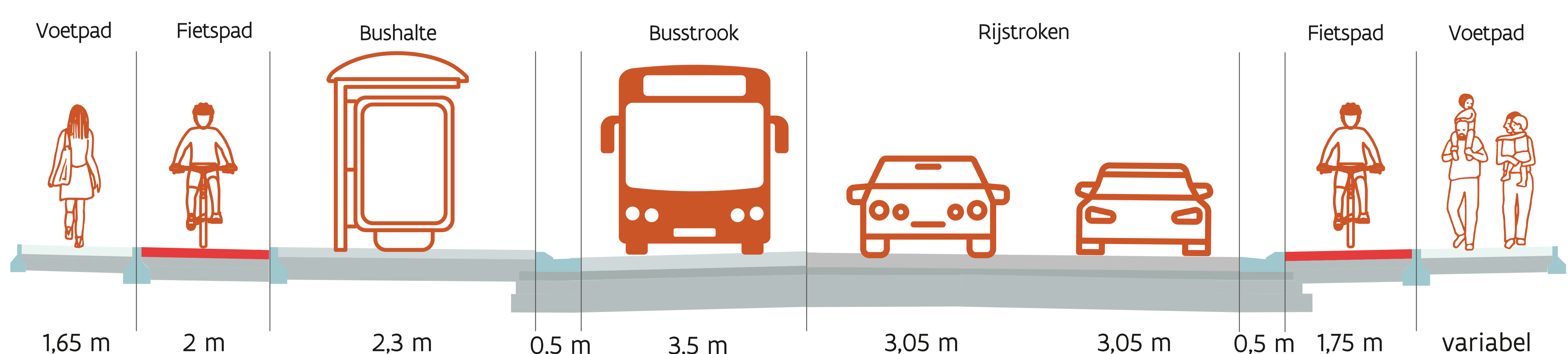
Veilige fietspaden

- Er komen **brede en comfortabele fietspaden** van minstens 1,75 meter aan beide zijden van de rijbaan.
- Het fietspad komt ook **achter de bushaltes** zodat fietsers niet kruisen met in- en uitstappende reizigers.
- Aan de **zijde van het water** komt een **volwaardig fietspad** van 1,75 meter breed.
- Vanaf het Tolhuisdok komt een **smalle groenstrook** tussen het fietspad en de rijbaan, wat de veiligheid verhoogt.
- Aan de Nieuwevaart komt een comfortabel **dubbelrichtingsfietspad** (zijde van de huizen).



Comfortabelere voetpaden

- Langs de Wiedauwkaai komt een **breder voetpad** (zijde bedrijven).
- Er komt een **nieuw voetpad** tussen het kruispunt met de Nieuwevaart en de bushalte Tolhuisbrug en tussen de nieuwe parkeerstrook en de spoorwegovergang.



De situatie morgen

Herinrichting Wiedauwkaai



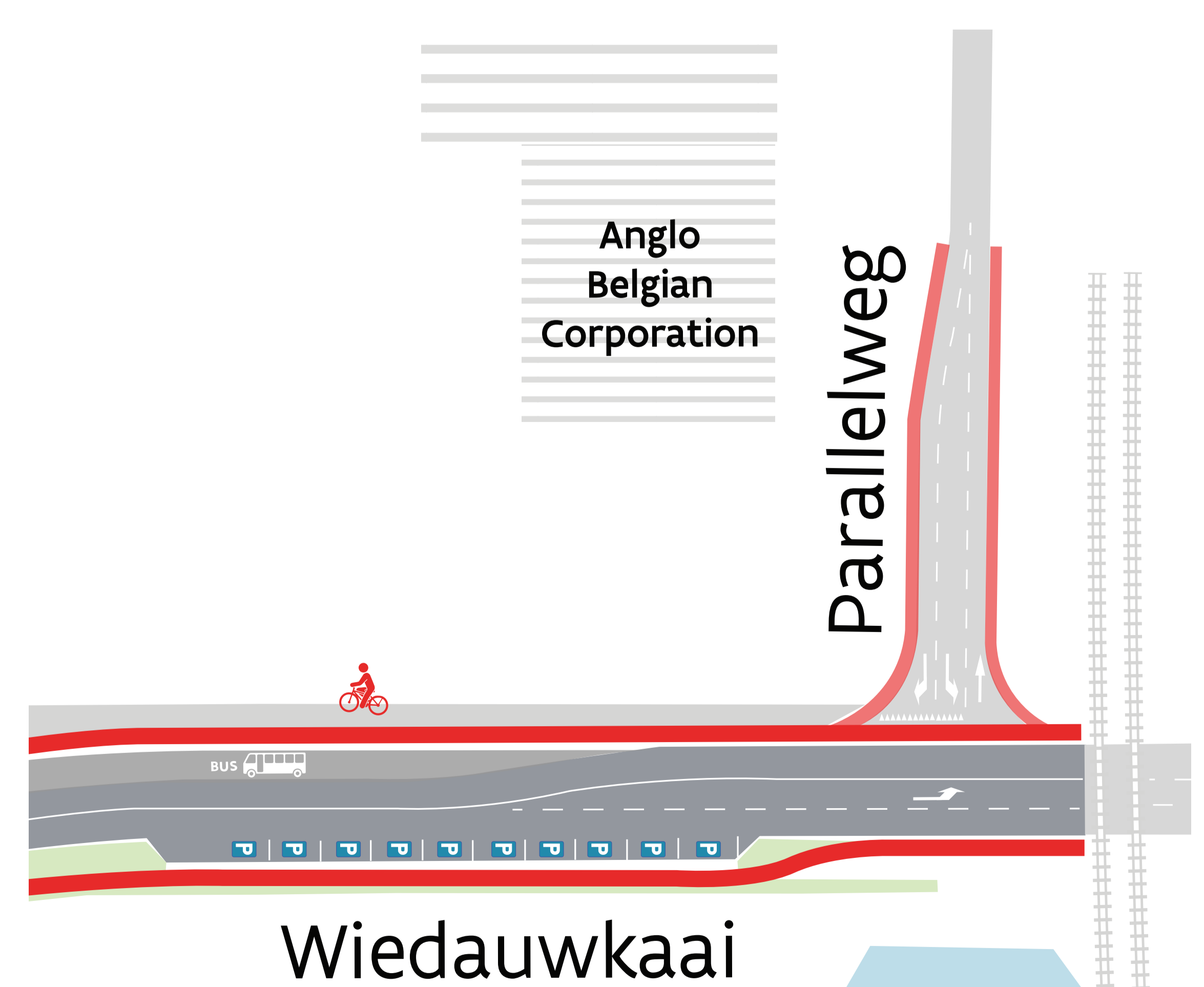
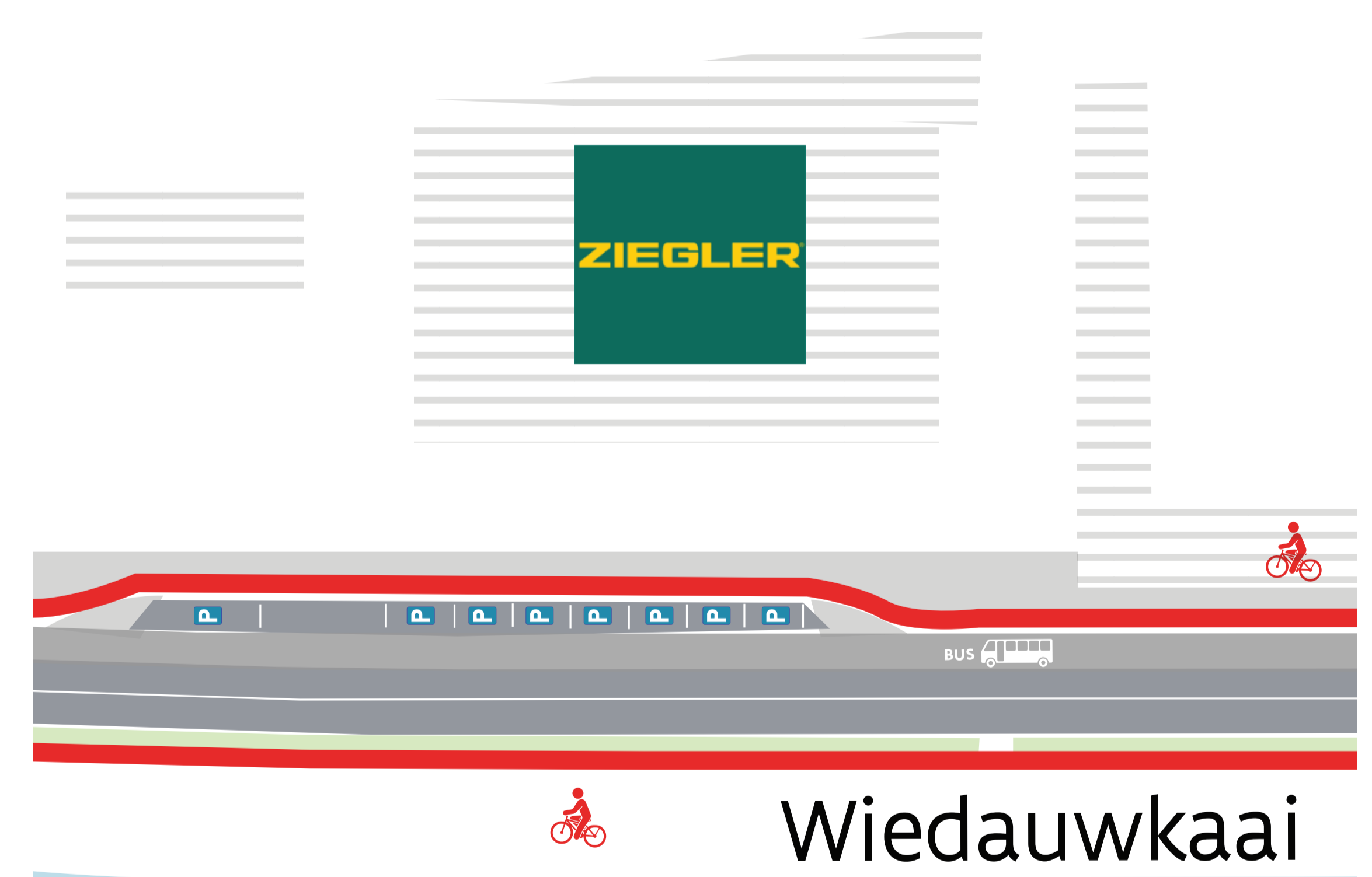
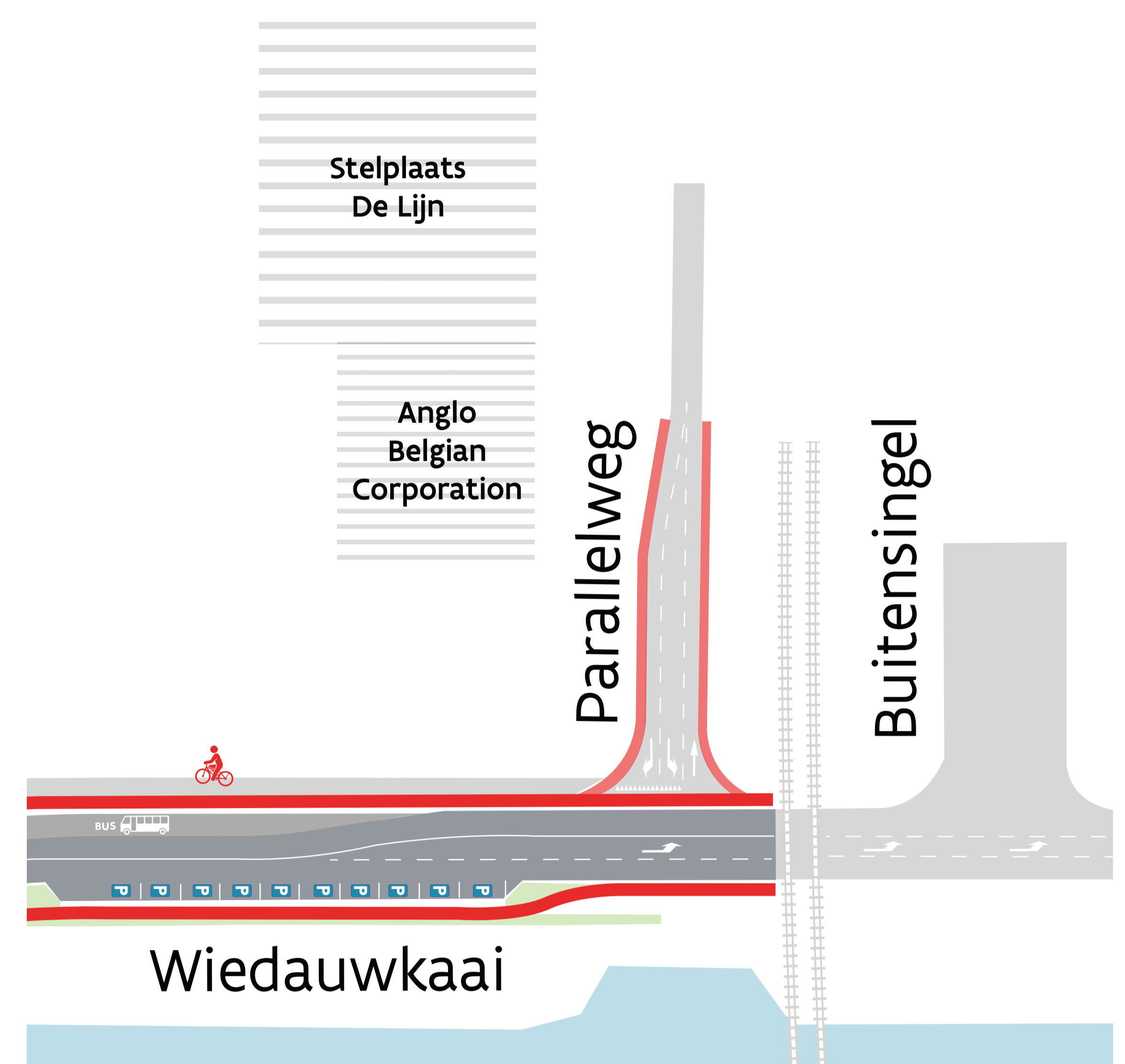
Vlotter openbaar vervoer

- **Aparte busbaan:** om te zorgen voor een vlottere doorstroming van openbaar vervoer komt er een busbaan voor stadinwaarts verkeer (zijde bedrijven).
- **Verplaatsen bushalte:** de bushalte Tolhuisbrug schuift op richting het kruispunt met Nieuwevaart. Aan deze halte eindigt ook de aparte busbaan. Vanaf daar rijdt de bus weer gewoon op de weg. Auto's voeren rechts in en geven voorrang aan de bus. De bushalte aan de zijde van het water blijft behouden.
- **Verhoogde busperrons:** we leggen alle busperrons langs de Wiedauwkaai verhoogd aan. Zo kan iedereen comfortabel de bus nemen.



Nieuwe parkeerstroken

- Om ruimte te maken voor de aparte busbaan **verdwijnen enkele parkeerplaatsen.**
- We **nemen maatregelen** om nieuwe parkeerstroken te voorzien:
 - Aan de inritten **tussen de bedrijven Ziegler en Cordeel.**
 - Aan het **terrein van Anglo Belgian Corporation** nv (zijde van het water).



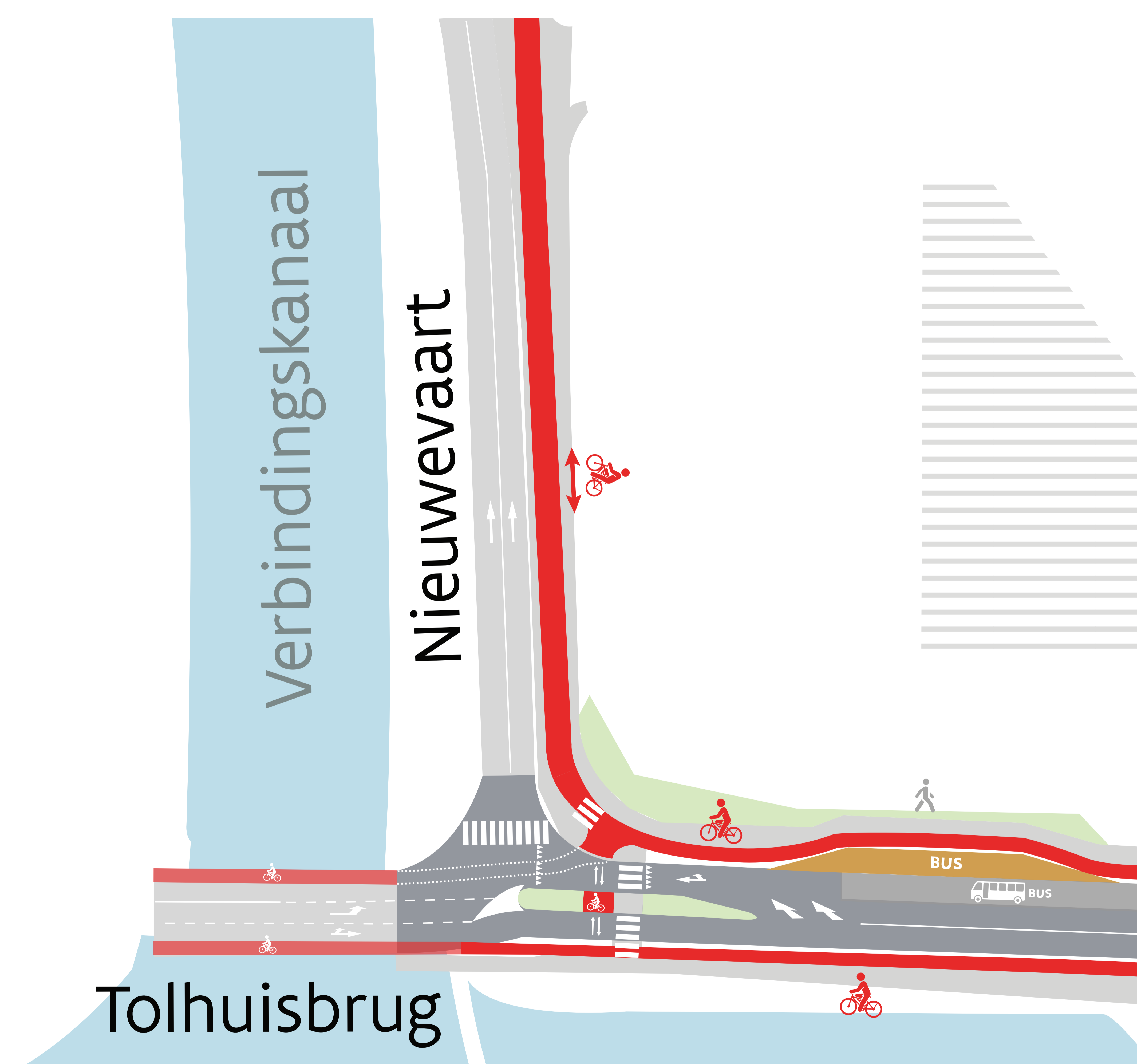
De situatie morgen

Herinrichting Wiedauwkaai



Veilig kruispunt met fietsoversteken

- De **fietsoversteken** om van de Tolhuisbrug/Wiedauwkaai naar de Nieuwevaart en omgekeerd over te steken, liggen vandaag op het kruispunt.
- Hier leggen we een **groen middeneiland** aan zodat fietsers in twee bewegingen kunnen oversteken.
- In de Nieuwevaart komt een breder en comfortabeler **dubbelrichtingsfietspad** in asfalt.
- Er komt een **voetpad en tussenstrook** in grijze betonstraatstenen.



De situatie morgen

Herinrichting Wiedauwkaai



Bereikbare woonboten

- **Gebundelde toegangen** naar de woonboten sluiten aan op de nieuwe parkeerstrook.
- De **bestaande trappen** naar de woonboten blijven behouden. Aan die trappen komt er ruimte vrij voor een **fietsenstalling en/of brievenbus**.



Meer groen

- Tussen het fietspad en het water (Tolhuisdok) en aan het kruispunt met de Nieuwevaart komen **groene bermen**.
- Voor de werken voorzien we **hakhoutbeheer** op de berm (zijde van het water). De bomen worden daarbij afgezaagd op een tiental centimeter boven de grond. In de volgende seizoenen schieten ze opnieuw uit.



Meer info over hakhoutbeheer? Ga naar wegenenverkeer.be/hakhoutbeheer of scan de QR-code.



Gescheiden riolering

- Er komt een gescheiden riolering. **Regenwater en huishoudelijk afvalwater** worden voortaan **apart afgevoerd**. Dat is beter voor het milieu.

Timing en fasering

Om de hinder voor bewoners, bedrijven en verkeer te beperken, splitsen we de werken op in twee delen: een deel in 2023 een deel in 2025. De werken zelf verdelen we nog eens in fasen om iedereen zo bereikbaar mogelijk te houden. De periode waarin er effectief gewerkt wordt zal zo'n 1,5 jaar duren.

- **Fase 1 (3 juli - 14 juli 2023):** rioleringswerken Nieuwevaart en voorbereidende werken ter hoogte van Dockx.

Tijdens de werken van fase 1 is de rijstrook aan de zijde van het verbindingskanaal ingenomen. Verkeer verloopt er **via één rijstrook** langs de werfzone.



Tijdens het **bouwverlof** wordt er **niet gewerkt**. De verkeerssituatie van voor het bouwverlof blijft gelden.

- **Fase 2 (8 augustus - 1 september 2023):** herinrichting kruispunt met Nieuwevaart en plaatsing damwand (t.h.v. Dockx).
- **Fase 3 (1 september - december 2023):** afwerking damwand (t.h.v. Dockx).



Begin 2025 beginnen de nutsbedrijven met het verplaatsen en vernieuwen van de nutsleidingen. **Vanaf midden 2025** start de **herinrichting** van de Wiedauwkaai.

Verkeershinder

Hinder van 8 augustus tot 1 september 2023

Te voet

- **Wandelen** langs de werken blijft altijd mogelijk.
- We voorzien voor voetgangers een **corridor** die ze delen met fietsers.

Fiets

- **Fietsers** kunnen steeds langs de werfzone.
- We voorzien voor fietsers en voetgangers een gezamenlijke en veilige **fietscorridor**.

Openbaar vervoer

- Op delijn.be/routeplanner of via **De Lijn-app** vindt u actuele informatie over de hinder. Automatisch op de hoogte blijven? Op delijn.be/omleidingsnieuwsbrief kunt u inschrijven op een nieuwsbrief op maat met actuele informatie van uw buslijn.



Verkeershinder

Hinder van 8 augustus tot 1 september 2023

Auto

- In de Nieuwevaart is **verkeer in beide richtingen mogelijk tussen de Frans Van Ryhovelaan tot het kruispunt Wiedauwkaai x Nieuwevaart**.
- Doorgaand verkeer **tussen Dampoort en de Wiedauwkaai** rijdt via de Koopvaardijlaan (N424), Afrikalaan (N424), Vliegtuiglaan (N456), Port Arthurlaan (N456), New Orleansstraat (N456), Pantserschipstraat, Kapiteinstraat en Wiedauwkaai (N458).
- Doorgaand verkeer **tussen Drongen/ Nieuwevaart en de Wiedauwkaai** rijdt via de Drongensesteenweg (N466), Rooigemlaan (R40), Palinghuizen (N9), Brugsevaart (N9), Industrieweg (R4) en Zeeschipstraat (N456).
- **Lokaal verkeer van Neuseplein naar Nieuwevaart** rijdt via Blaisantvest (N430), Opgeëistenlaan (N430), Begijnhoflaan (N430), Contributiestraat (N430), Nieuwewandeling (N430), Rooigemlaan (R40), Palinghuizen (N9), Gasmeterlaan (R40) en Wondelgembrug.
- **Lokaal verkeer van Evergem naar Nieuwevaart** rijdt via Pantserschipstraat, Kapiteinstraat, Vierweegsestraat, Morekstraat en Frans Van Ryhovelaan.



Bekijk de **verkeerssituatie** in kaart op het volgende paneel.

Verkeershinder

Hinder van 8 augustus tot 1 september 2023



Opgelet! De politie voert regelmatig controles uit.

Legende

- Fiets- en wandelcorridor
- Verkeer mogelijk in beide richtingen
- Doorgaand verkeer tussen Dampoort en Wiedauwkaai
- Doorgaand verkeer tussen Drogen en Wiedauwkaai
- Lokaal verkeer van Neuseplein naar Nieuwevaart
- Lokaal verkeer van Evergem naar Nieuwevaart
- Weg afgesloten

© Agentschap Wegen en Verkeer



Schrijf u in op de nieuwsbrief

Hoe blijft u op de hoogte?




Bij belangrijke mijlpalen informeren we u steeds via verschillende kanalen.

- Bij elke fasewissel versturen we **brieven** naar bewoners en bedrijven in of rond de werfzone.
- Op onze website **wegenenverkeer.be/wiedauwkaai** vindt u altijd de laatste informatie over de werken.
- **Wil u zeker niets missen?** Schrijf u in op de digitale nieuwsbrief via **wegenenverkeer.be/wiedauwkaai** of scan de QR-code hiernaast met uw smartphone.

Hebt u een vraag?

Het Agentschap Wegen en Verkeer stelt voor deze werf een **omgevingsmanager** aan. U kan terecht bij deze persoon op weekdays tussen 9 uur en 17 uur met uw vragen over de planning, de uitvoering van de werken en de bereikbaarheid van uw eigendom of handelszaak tijdens de werken.



bereikbaar.ovl@wegenenverkeer.be



0476 72 22 57

