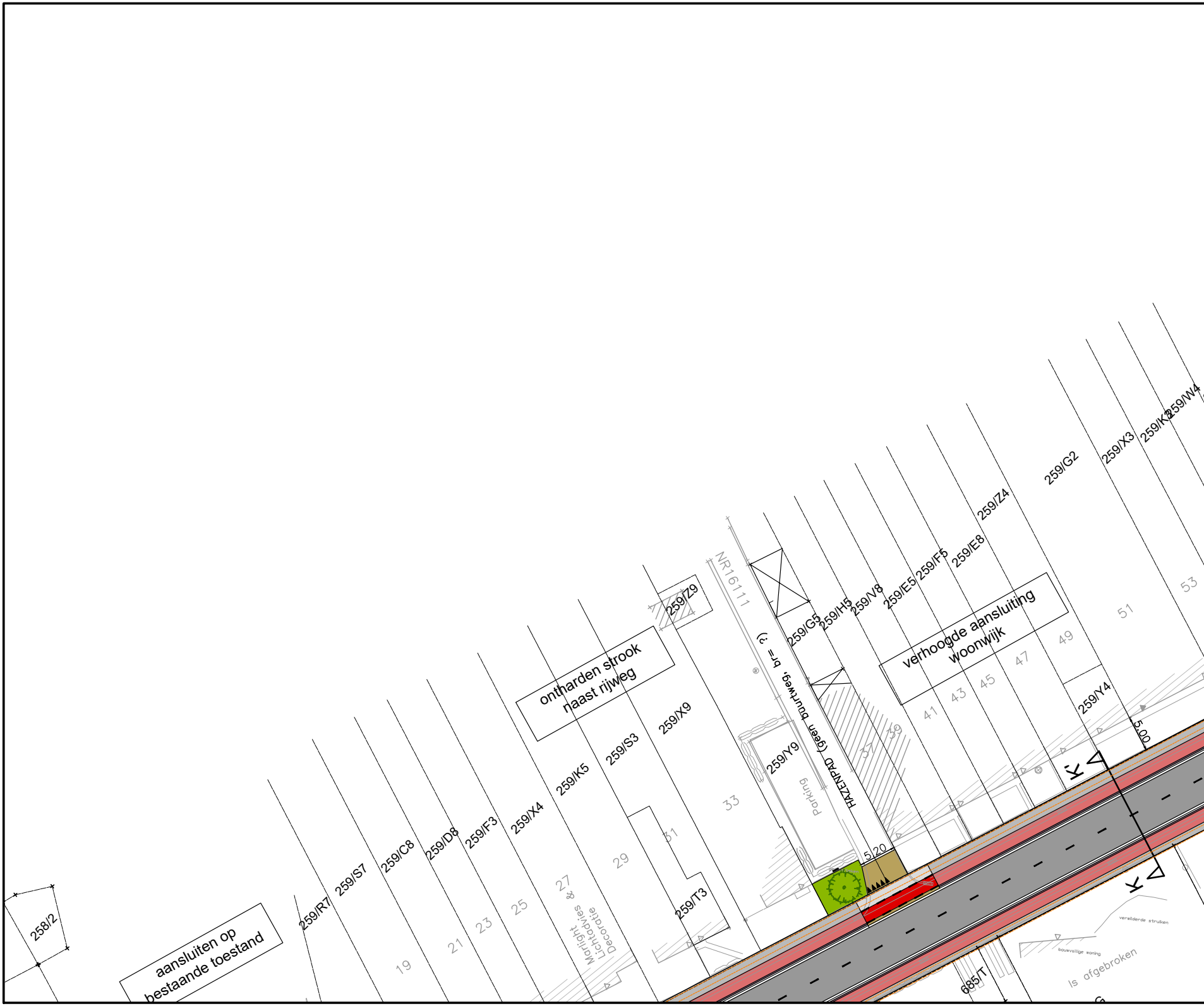
258/2
aansluiten op
bestaande toestand
259/R7
259/S7
259/C8
259/D8
259/F3
259/X4
259/K5
259/S3
259/X9
259/Z9
259/T3
19
21
23
25
27
29
31
33
Marlight & Lichtadvies Decoratie
onthardenstrook naast rijweg
NR16111
HAZENPAD (geen buurtweg, br= ?)
Parking
259/Y9
259/G5
259/H5
259/V8
259/E5
259/F5
259/E8
259/Z4
259/G2
259/X3
259/K2
259/W4
259/Y4
37
39
41
43
45
47
49
51
53
verhoogde aansluiting
woonwijk
5
20
5.00
K'
K
verwilderde struiken
bouwvallige woning
Is afgebroken
685/T

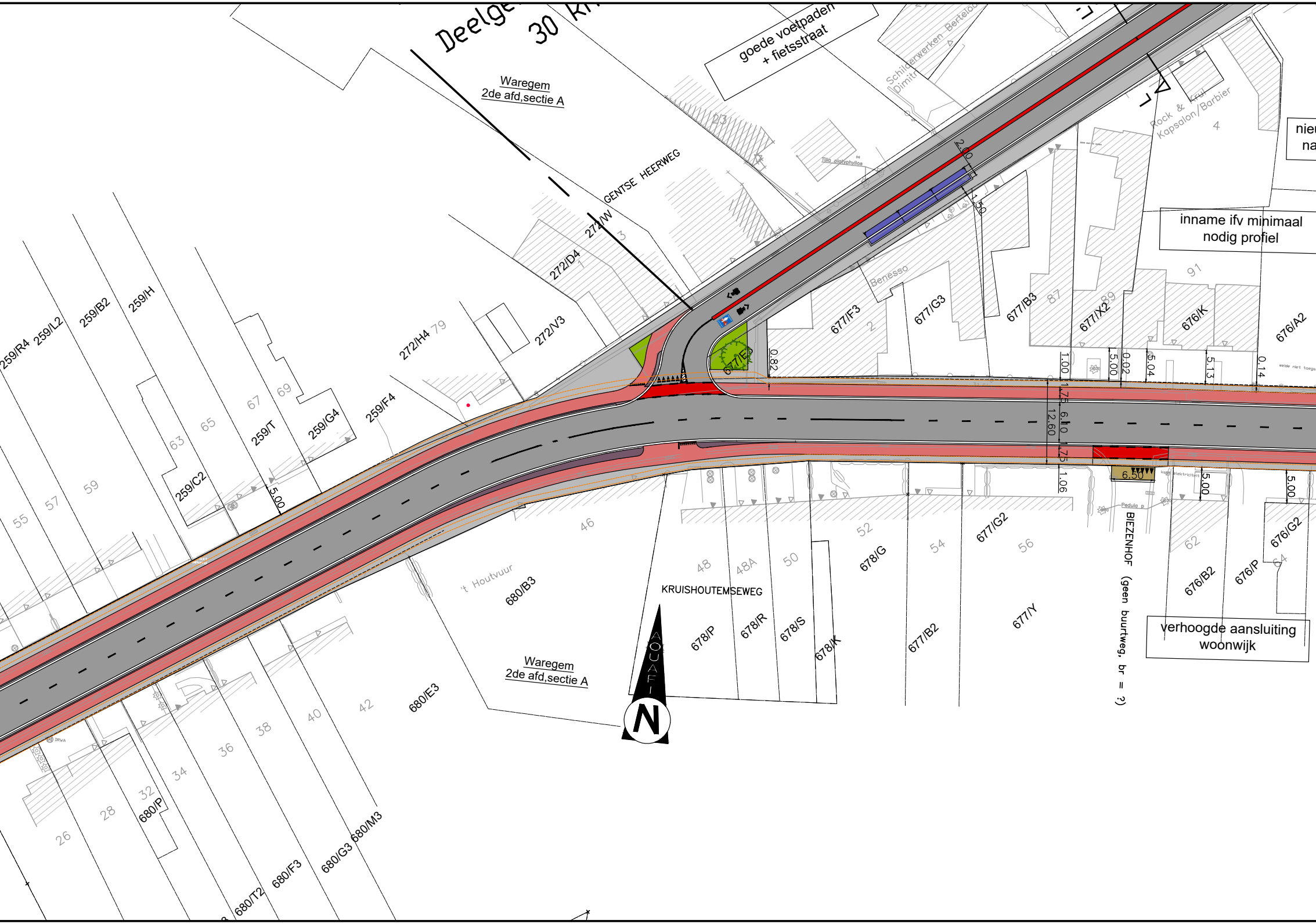
Deelge
30 K
goede voetpaden
+ fietsstraat
Waregem
2de afd,sectie A
GENTSE HEERWEG
Schilderwerken Berteloo
Dimitri
Tilia platyphyllos
Rock & Krul
Kapsalon/Barbier
nieu
na
inname ifv minimaal
nodig profiel
Benesso
2.00
1.50
0.82
1.00
1.75
6.10
12.60
1.75
1.06
5.00
0.02
5.04
5.13
0.14
6.50
5.00
5.00
272/W
272/D4
272/H4
272/V3
259/F4
259/G4
259/T
259/C2
259/R4
259/L2
259/B2
259/H
677/E3
677/F3
677/G3
677/B3
677/X2
676/K
676/A2
677/G2
676/G2
676/B2
676/P
677/Y
677/B2
678/G
678/K
678/S
678/R
678/P
680/B3
680/E3
680/P
680/T2
680/F3
680/G3
680/M3
't Houtvuur
KRUISHOUTEMSEWEG
BIEZENHOF (geen buurtweg, br = ?)
verhoogde aansluiting
woonwijk
Waregem
2de afd,sectie A
AQUAFIN
N
3
1
23
79
67
69
65
63
59
57
55
2
87
89
91
4
46
48
48A
50
52
54
56
62
64
42
40
38
36
34
32
28
26

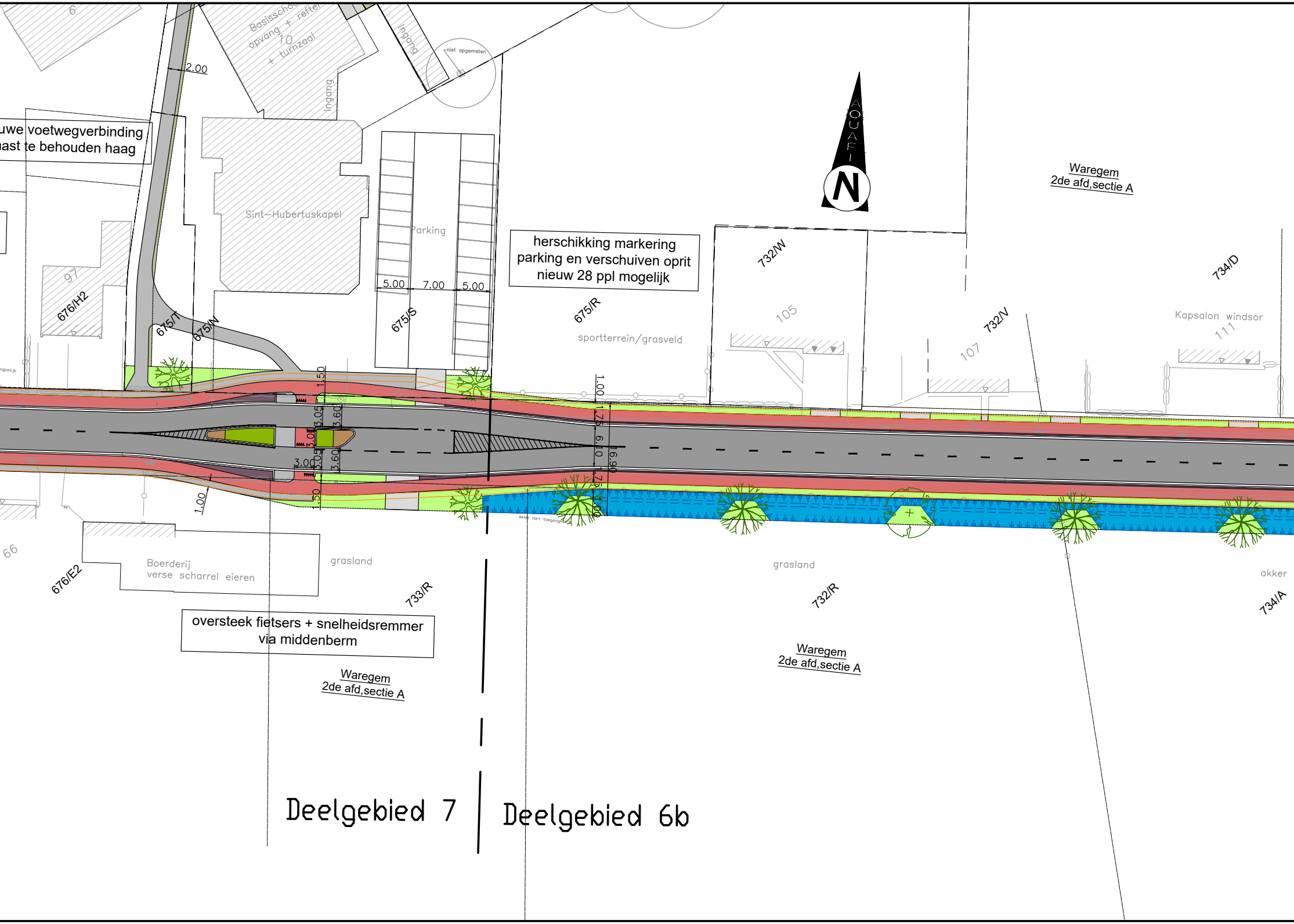
Basisschool opvang + refter 10 + turnzaal
Ingang
Ingang
niet opgemeten
2.00
Sint–Hubertuskapel
Parking
5.00
7.00
5.00
AQUAFIN
N
Waregem
2de afd,sectie A
97
676/H2
675/T
675/N
675/S
675/R
sportterrein/grasveld
732/W
105
732/V
107
Kapsalon windsor
111
734/D
1.50
3.05
3.60
3.00
3.05
3.60
1.50
1.00
1.00
1.75
6.10
1.75
1.00
6.90
66
676/E2
Boerderij
verse scharrel eieren
grasland
733/R
grasland
732/R
akker
734/A
Waregem
2de afd,sectie A
Waregem
2de afd,sectie A

uwe voetwegverbinding
ast te behouden haag

herschikking markering
parking en verschuiven oprit
nieuw 28 ppl mogelijk

oversteek fietsers + snelheidsremmer
via middenberm

Deelgebied 7

Deelgebied 6b

Deelgeb

50 k

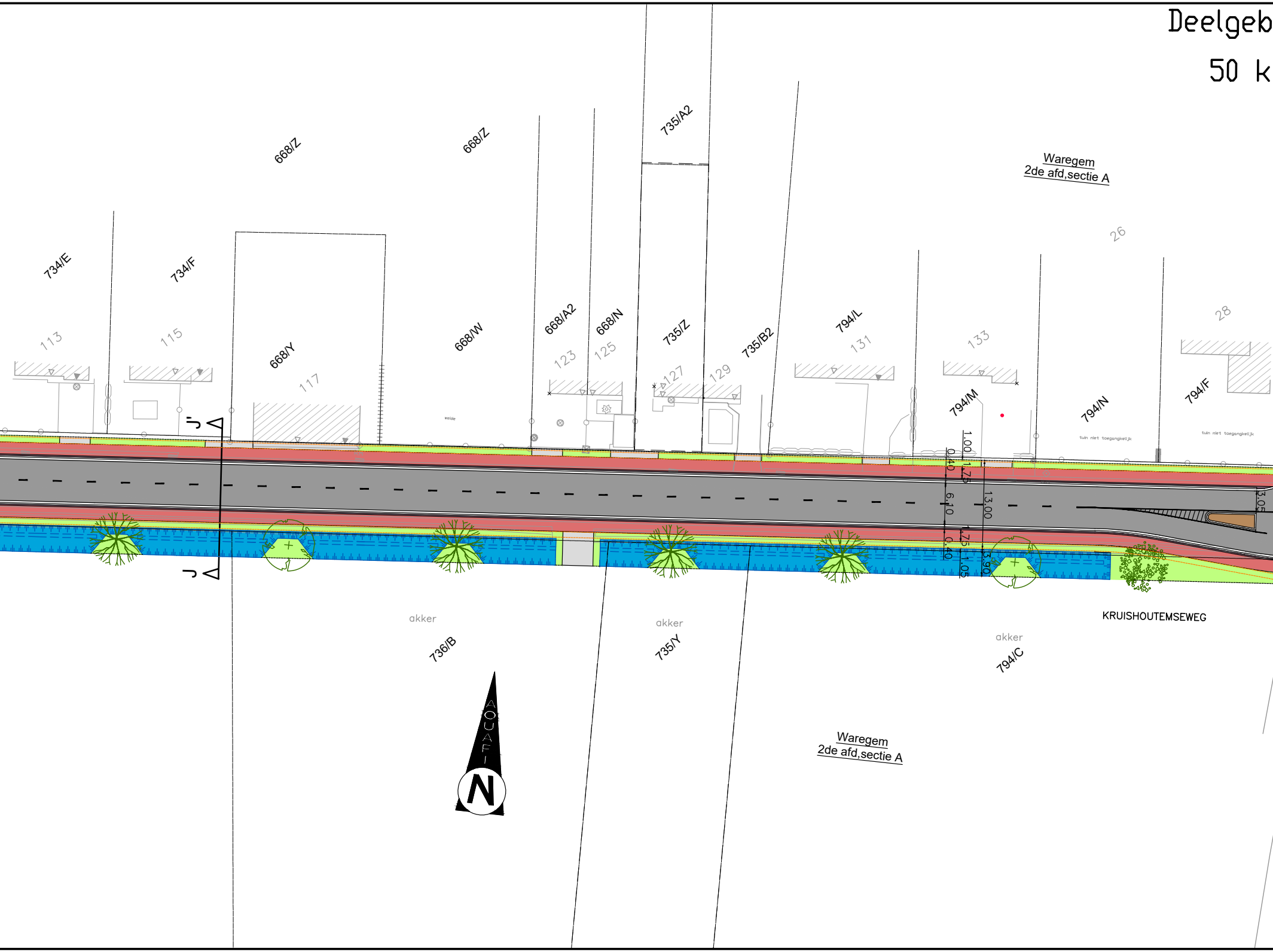
668/Z
668/Z
735/A2
Waregem
2de afd,sectie A
26
734/E
734/F
668/A2
668/N
735/Z
735/B2
794/L
28
113
115
668/Y
117
668/W
123
125
127
129
131
133
794/M
794/N
794/F
weide
tuin niet toegangkelijk
tuin niet toegangkelijk
J'
J
1.00
0.40
1.75
6.10
13.00
1.75
0.40
1.05
3.90
3.05
KRUISHOUTEMSEWEG
akker
736/B
akker
735/Y
akker
794/C
AQUAFIN
N
Waregem
2de afd,sectie A

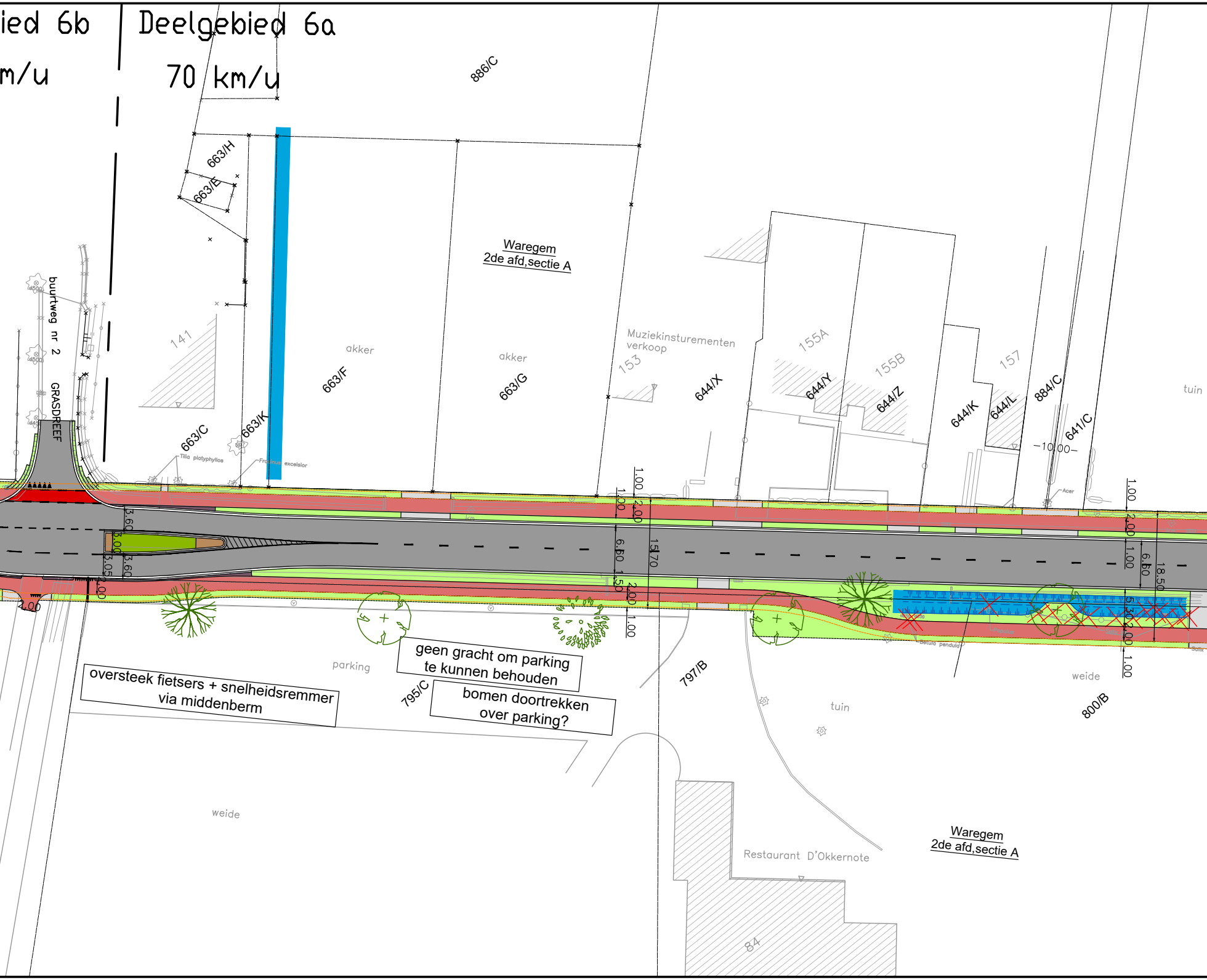

ied 6b
m/u
Deelgebied 6a
70 km/u
886/C
663/H
663/E
Waregem
2de afd,sectie A
buurtweg nr 2
GRASDREEF
141
akker
663/F
akker
663/G
Muziekinstrumenten
verkoop
153
644/X
155A
644/Y
155B
644/Z
157
644/K
644/L
884/C
641/C
tuin
10.00
663/C
663/K
Tilia platyphyllos
Fraxinus excelsior
Acer
1.00
2.00
6.60
1.50
2.00
1.00
15.70
3.60
3.00
3.05
3.60
1.00
2.00
1.00
6.60
18.50
1.50
2.00
1.00
2.00
parking
795/C
797/B
tuin
weide
800/B
Betula pendula
Salix
weide
Restaurant D'Okkernote
84
Waregem
2de afd,sectie A

oversteek fietsers + snelheidsremmer via middenberm

geen gracht om parking te kunnen behouden

bomen doortrekken over parking?

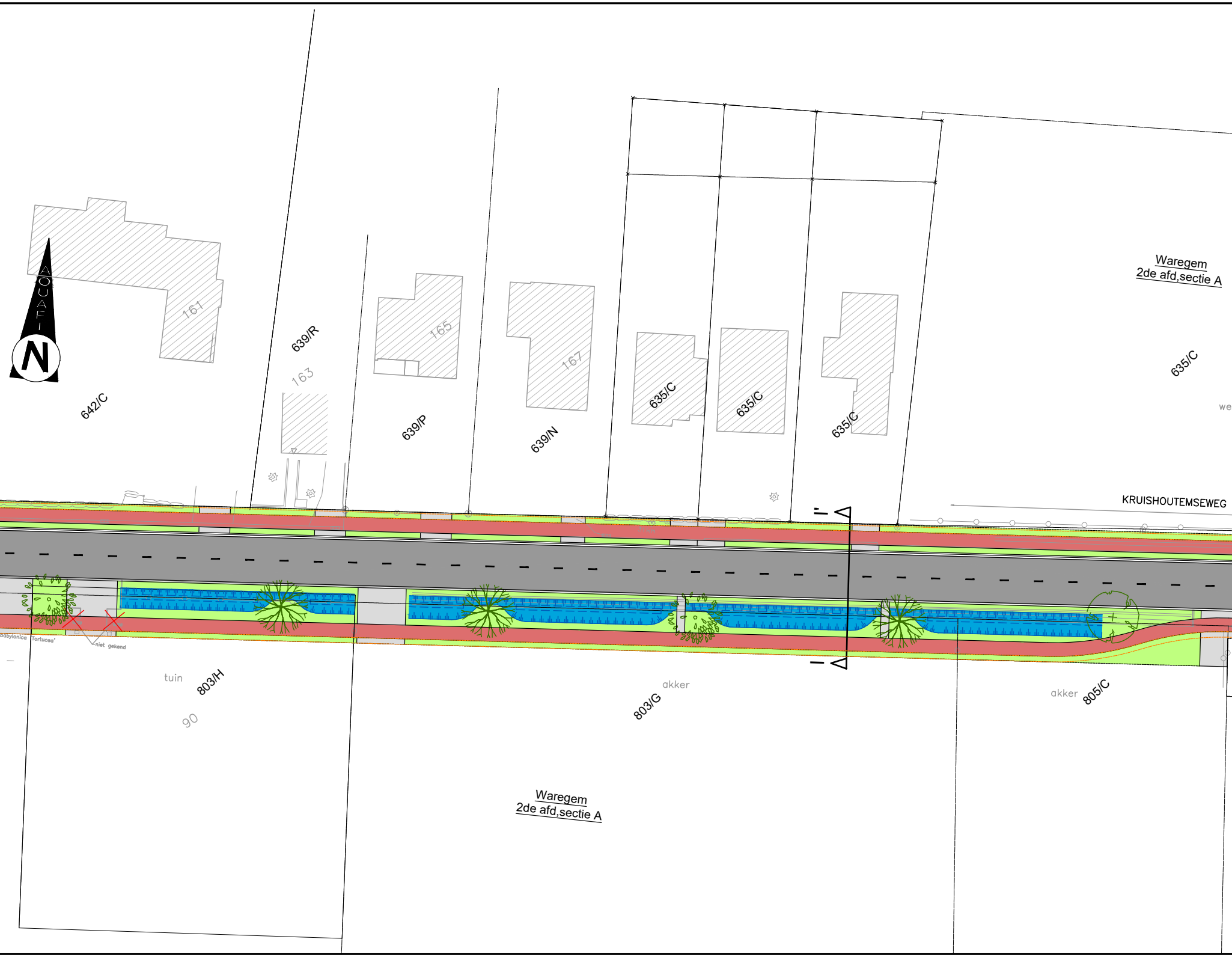

AQUAFIN
N
161
642/C
639/R
163
165
639/P
167
639/N
635/C
635/C
635/C
635/C
Waregem
2de afd,sectie A
we
KRUISHOUTEMSEWEG
I'
I
babylonica 'Tortuosa'
niet gekend
tuin
803/H
90
akker
803/G
akker
805/C
Waregem
2de afd,sectie A

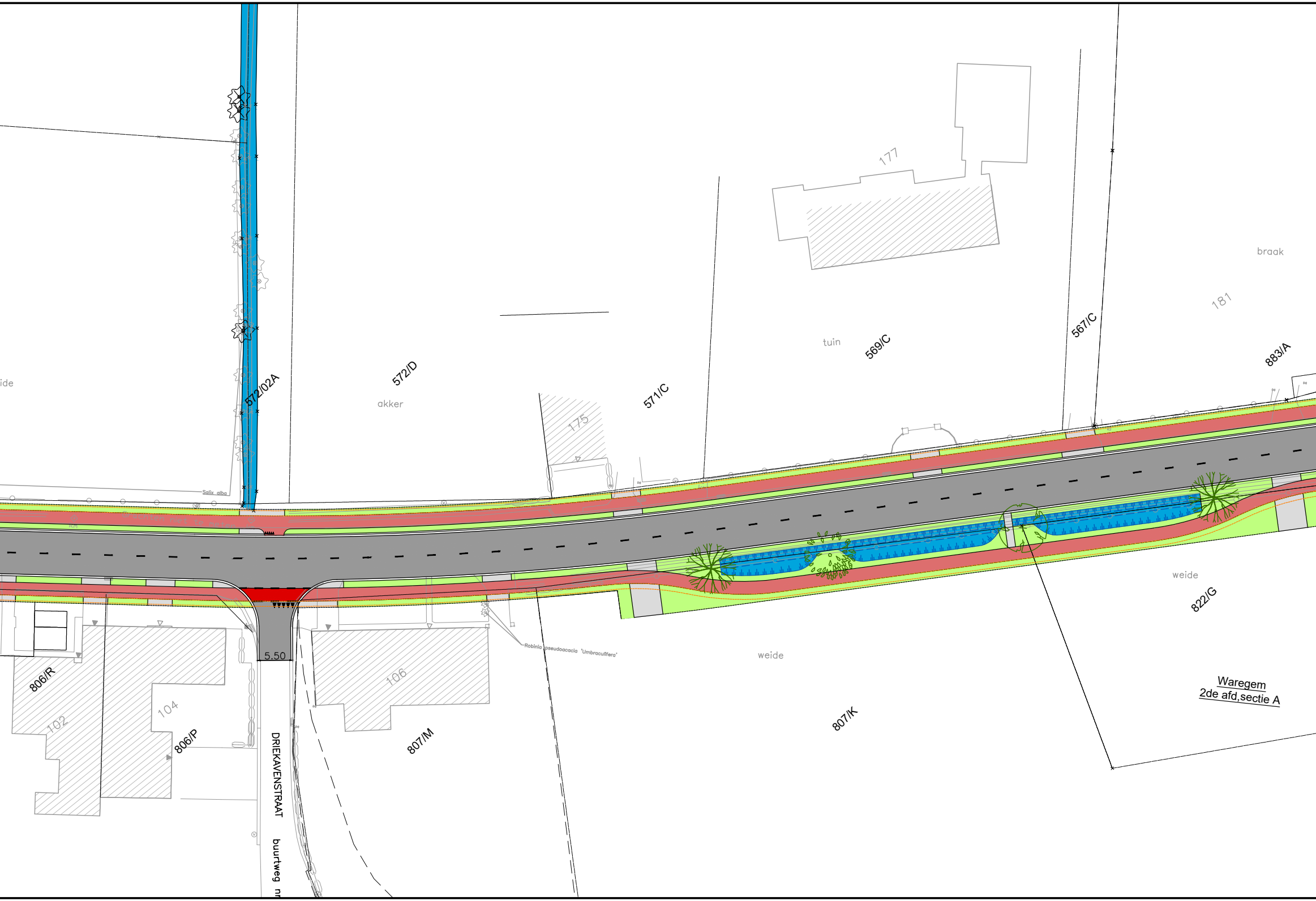
ide
572/02A
572/D
akker
175
571/C
177
tuin
569/C
567/C
braak
181
883/A
Salix alba
Grachten niet te meten
km
km
5.50
Robinia pseudoacacia 'Umbraculifera'
weide
weide
822/G
Waregem
2de afd,sectie A
806/R
102
104
806/P
106
807/M
807/K
DRIEKAVENSTRAAT
buurtweg nr

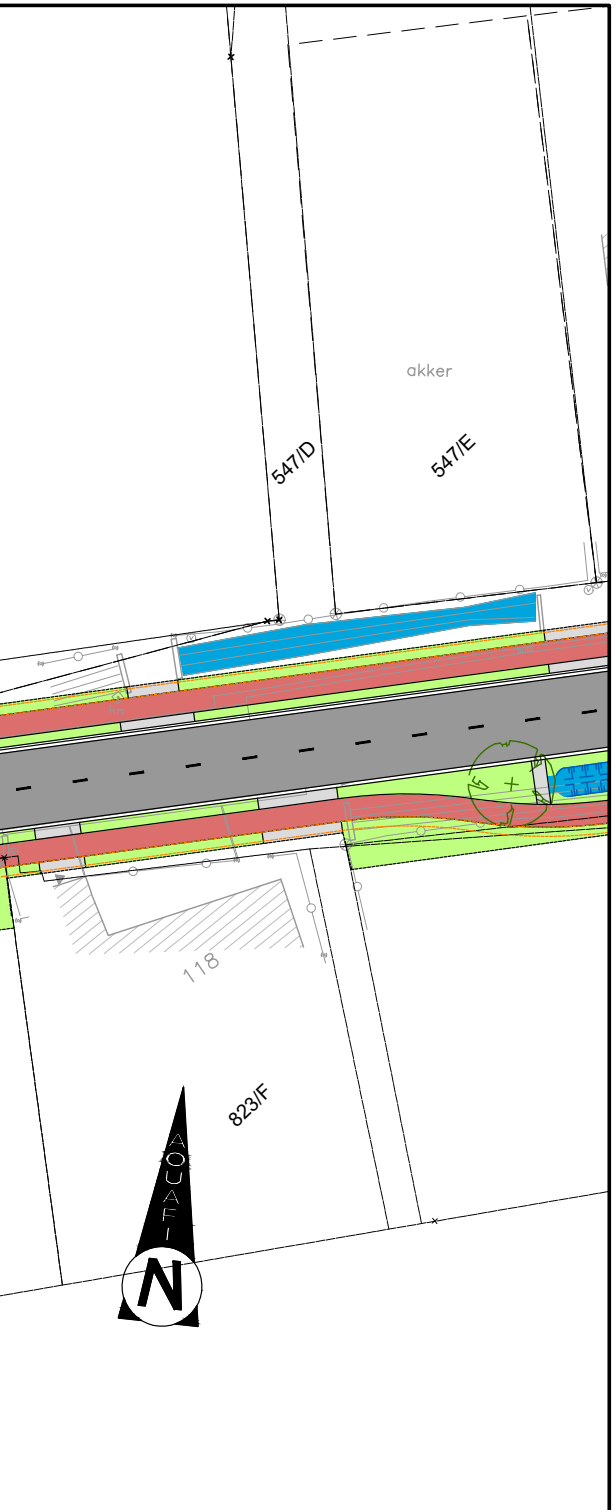
akker
547/D
547/E
118
823/F
AQUAFIN
N

schaal: 1/500

LEGENDE

⬛	rijweg in asfalt
🟦	rijweg in kasseien
🟫	rijweg in beton
🟥	fietpad in asfalt of beton
🟪	parkeerplaats in zwarte waterpasserende betonstraatstenen
🟪	bufferstrook tussen fietspad/parkeervak en rijweg in grijze beton
🟩	beplanting
🟩	groenberm
▦	grasbetontegels
🟧	fietssuggestiestrook okerkleurig
🟥	rode oppervlak coating oversteekplaats fietspad/aslijn fietsstraat
🟫	middeneiland in grijze beton
⬜	voetpad in grijze betonstraatstenen
⬜	oprit in grijze betonstraatstenen
🟦	gracht