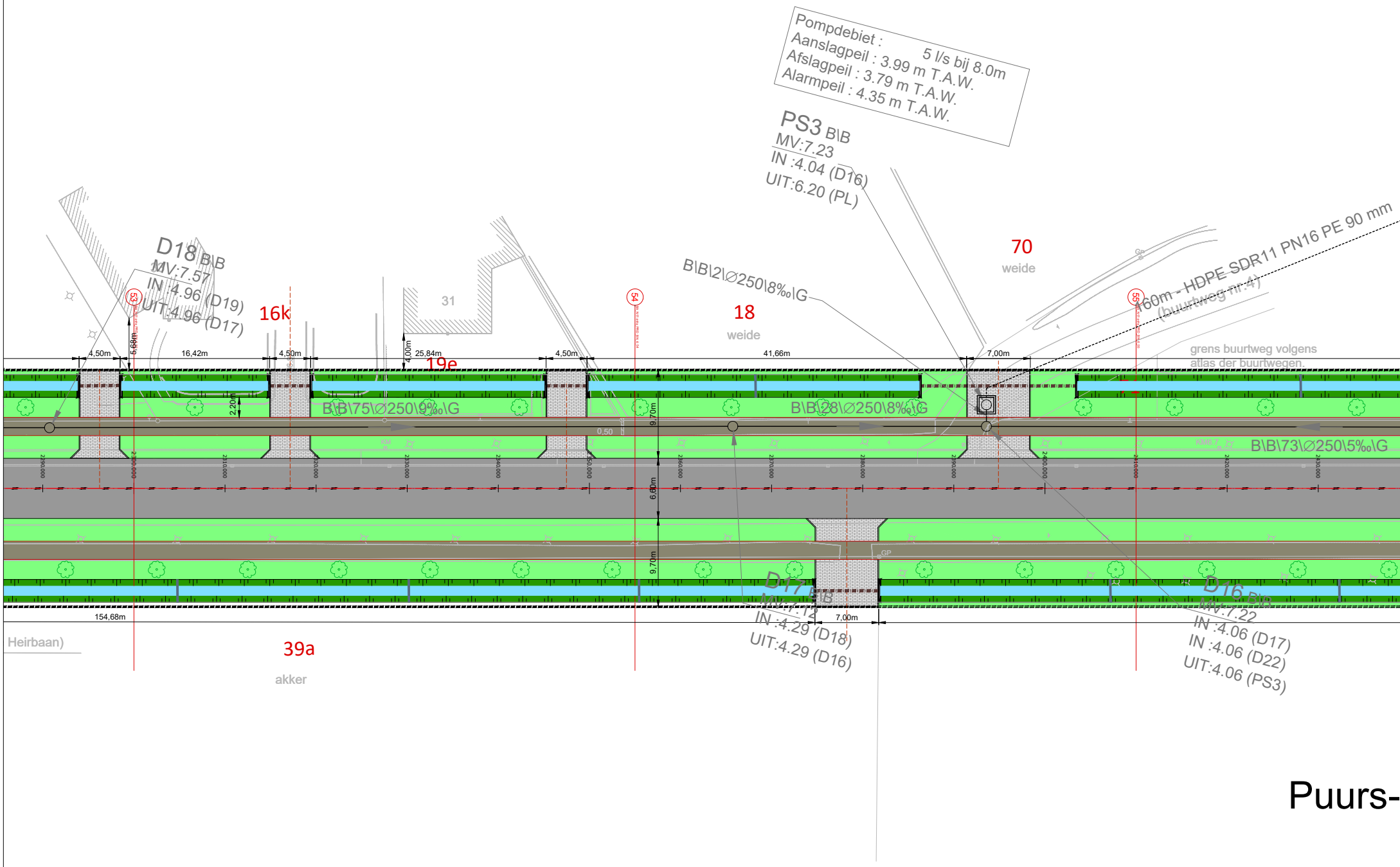
Pompdebiet : 5 l/s bij 8.0m
Aanslagpeil : 3.99 m T.A.W.
Afslagpeil : 3.79 m T.A.W.
Alarmpeil : 4.35 m T.A.W.
PS3 B\B
MV:7.23
IN :4.04 (D16)
UIT:6.20 (PL)
D18 B\B
MV:7.57
IN :4.96 (D19)
UIT:4.96 (D17)
16k
31
19e
B\B\2\∅250\8‰\G
18
weide
70
weide
160m - HDPE SDR11 PN16 PE 90 mm
(buurtweg nr.4)
grens buurtweg volgens
atlas der buurtwegen.
53
54
55
4,50m
5,68m
16,42m
4,50m
4,00m
25,84m
4,50m
41,66m
7,00m
2,20m
9,70m
6,60m
9,70m
0,50
B\B\75\∅250\9‰\G
B\B\28\∅250\8‰\G
B\B\73\∅250\5‰\G
2290,000
2300,000
2310,000
2320,000
2330,000
2340,000
2350,000
2360,000
2370,000
2380,000
2390,000
2400,000
2410,000
2420,000
2430,000
GP
D17 B\B
MV:7.12
IN :4.29 (D18)
UIT:4.29 (D16)
7,00m
D16 B\B
MV:7.22
IN :4.06 (D17)
IN :4.06 (D22)
UIT:4.06 (PS3)
154,68m
Heirbaan)
39a
akker
Puurs-

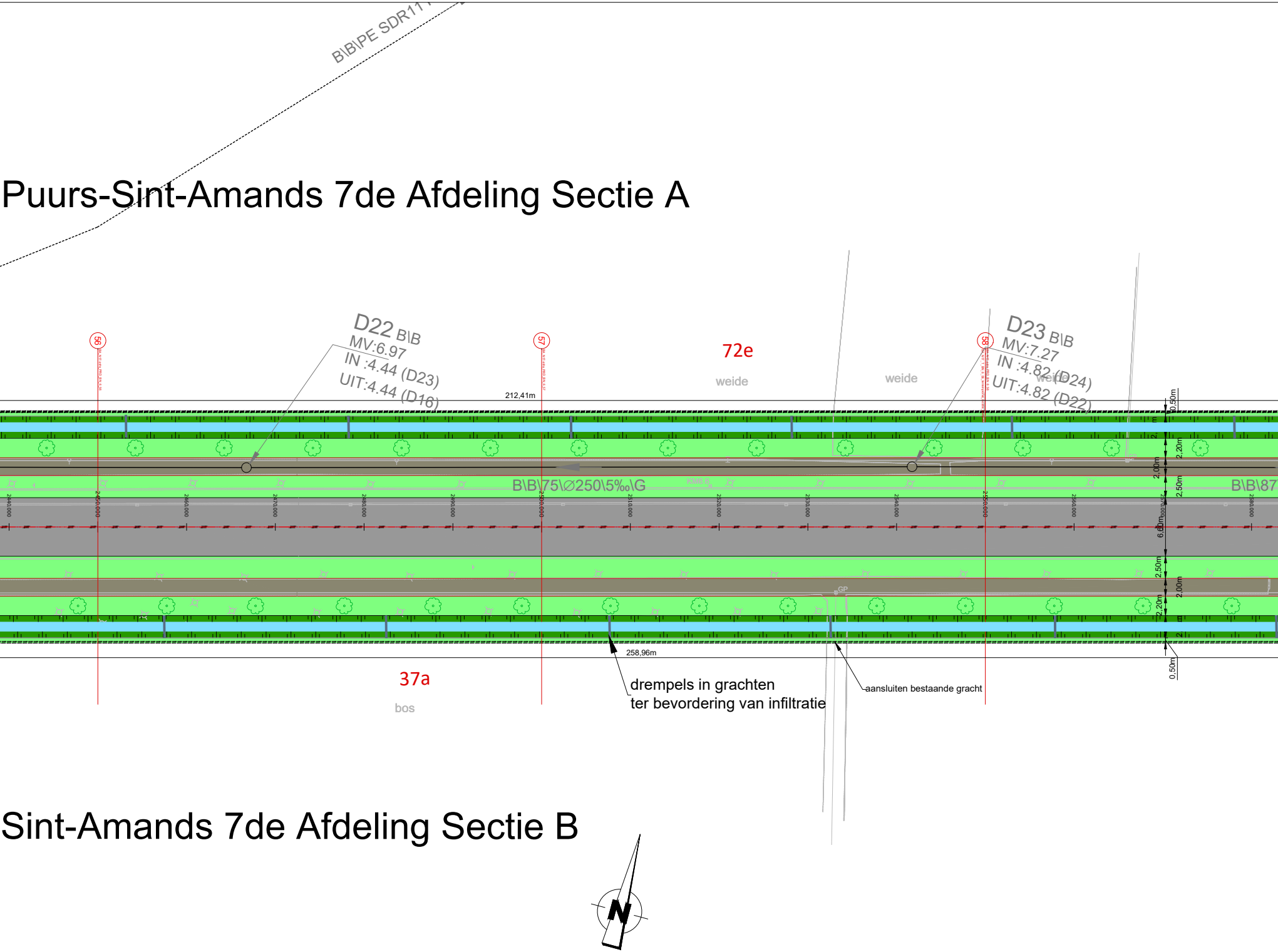
B\B\PE SDR11
Puurs-Sint-Amands 7de Afdeling Sectie A
D22 B\B
MV:6.97
IN :4.44 (D23)
UIT:4.44 (D16)
56
57
58
212,41m
72e
weide
weide
D23 B\B
MV:7.27
IN :4.82 (D24)
UIT:4.82 (D22)
B\B\75\Ø250\5‰\G
B\B\87
2440.000
2450.000
2460.000
2470.000
2480.000
2490.000
2500.000
2510.000
2520.000
2530.000
2540.000
2550.000
2560.000
2570.000
2580.000
0,50m
2,20m
2,00m
2,50m
6,00m
2,50m
2,00m
2,20m
0,50m
GP
258,96m
37a
bos
drempels in grachten
ter bevordering van infiltratie
aansluiten bestaande gracht
Sint-Amands 7de Afdeling Sectie B
N

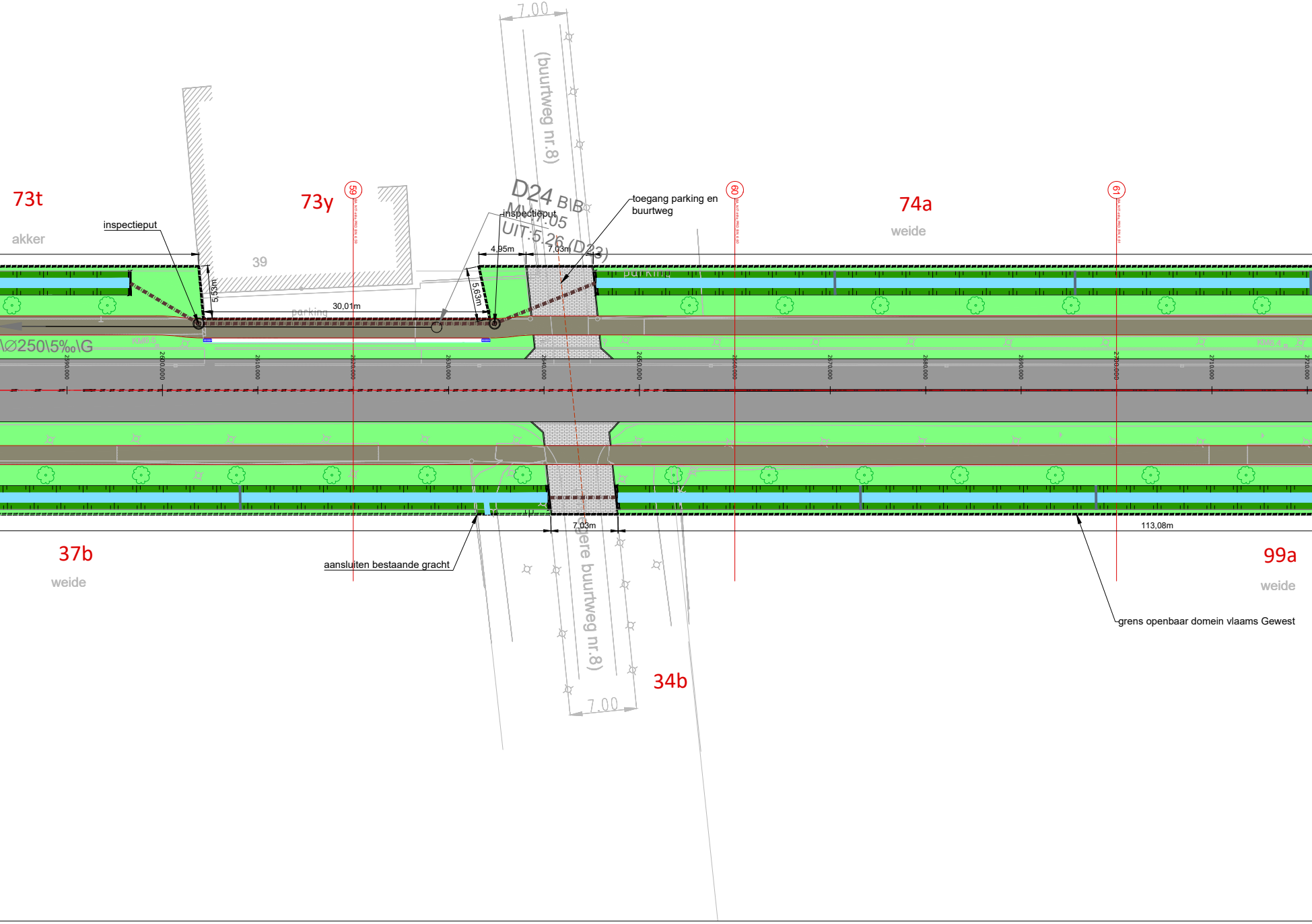
73t
akker
inspectieput
73y
39
parking
30,01m
5,53m
59
\Ø250\5‰\G
KM6.5
(buurtweg nr.8)
7.00
D24 B\B
MV:7.05
UIT:5.26 (D23)
inspectieput
4,95m
7,03m
5,63m
toegang parking en
buurtweg
parking
60
74a
weide
61
KM6.4
2590.000
2600.000
2610.000
2620.000
2630.000
2640.000
2650.000
2660.000
2670.000
2680.000
2690.000
2700.000
2710.000
2720.000
37b
weide
aansluiten bestaande gracht
7,03m
(vroegere buurtweg nr.8)
7.00
34b
113,08m
99a
weide
grens openbaar domein vlaams Gewest

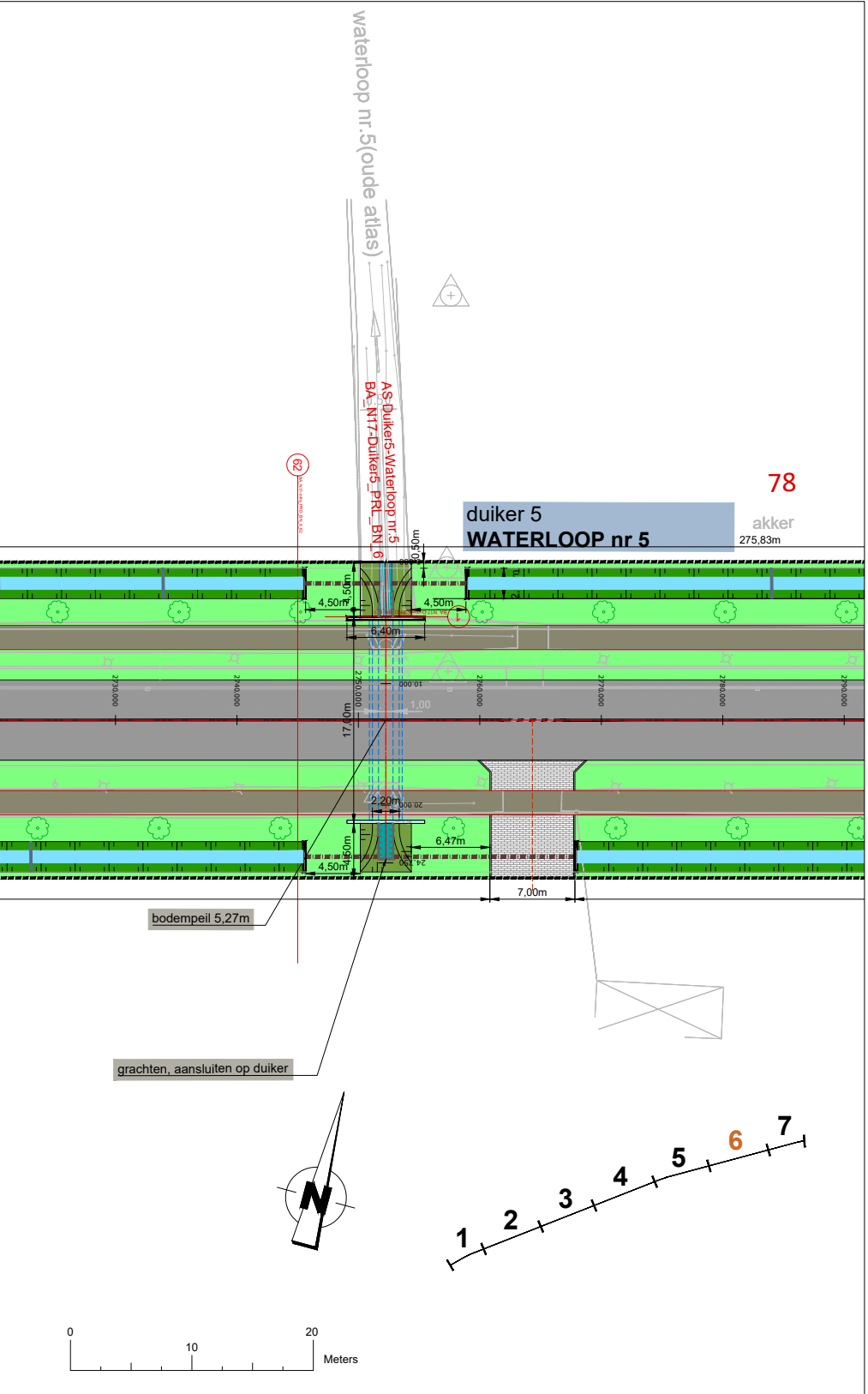
waterloop nr.5(oude atlas)
AS-Duiker5-Waterloop nr.5
BA_N17-Duiker5_PRL_BN_6
62
78
duiker 5
WATERLOOP nr 5
akker
275,83m
0,50m
4,50m
4,50m
4,50m
6,40m
17,00m
1,00
10.000
2750.000
2760.000
2770.000
2780.000
2790.000
2730.000
2740.000
2,20m
20.000
4,50m
4,50m
6,47m
24.250
7,00m
bodempeil 5,27m
grachten, aansluiten op duiker
1
2
3
4
5
6
7
0
10
20
Meters

VLAAMSE OVERHEID
AGENTSCHAP WEGEN EN VERKEER
Wegen en Verkeer Antwerpen
VAC Anna Bijns
Lange Kievitstraat 111-113 bus 41, 2018 Antwerpen
Tel. 03 224 68 11 - Fax. 03 224 68 99
e-mail: wegen.antwerpen@mow.vlaanderen.be

Opgemeten door:	Getekend door:
Peter HOEFMAN	Raf DOTREMONT

Projectnummer	AID-nummer
	WA/INV/N17/1

Pdf: 1m3d8eo03297800.pdf

Cad: BA_N17_plannen_2D_.dwg

Nagezien door de teamverantwoordelijke projecten, Leuven,

Pieter VRIJSEN

Opgemaakt door de verantwoordelijke ingenieur, Antwerpen,

Manu CASCUDO

Nagezien en goedgekeurd door de directeur investeringen, Antwerpen,

Roel SMITS

Nummer van het plan

entiteitscode	prefix	volgnummer	fase	index
1M3D8E	0	032978		00

Datum opmaak: 9-11-2022

Aangebrachte wijzigingen

Ind.	Aard	Datum

N17
Puurs-Sint-Amands en Buggenhout

Herinrichting

Provincialeweg

ONTWERP
grondplan nieuwe toestand deel 6

Afmetingen plan	Schaal	Referentiepunten
0.21 x 0.30 = 0,06m²	1 / 200	van 6.10 tot 9.15