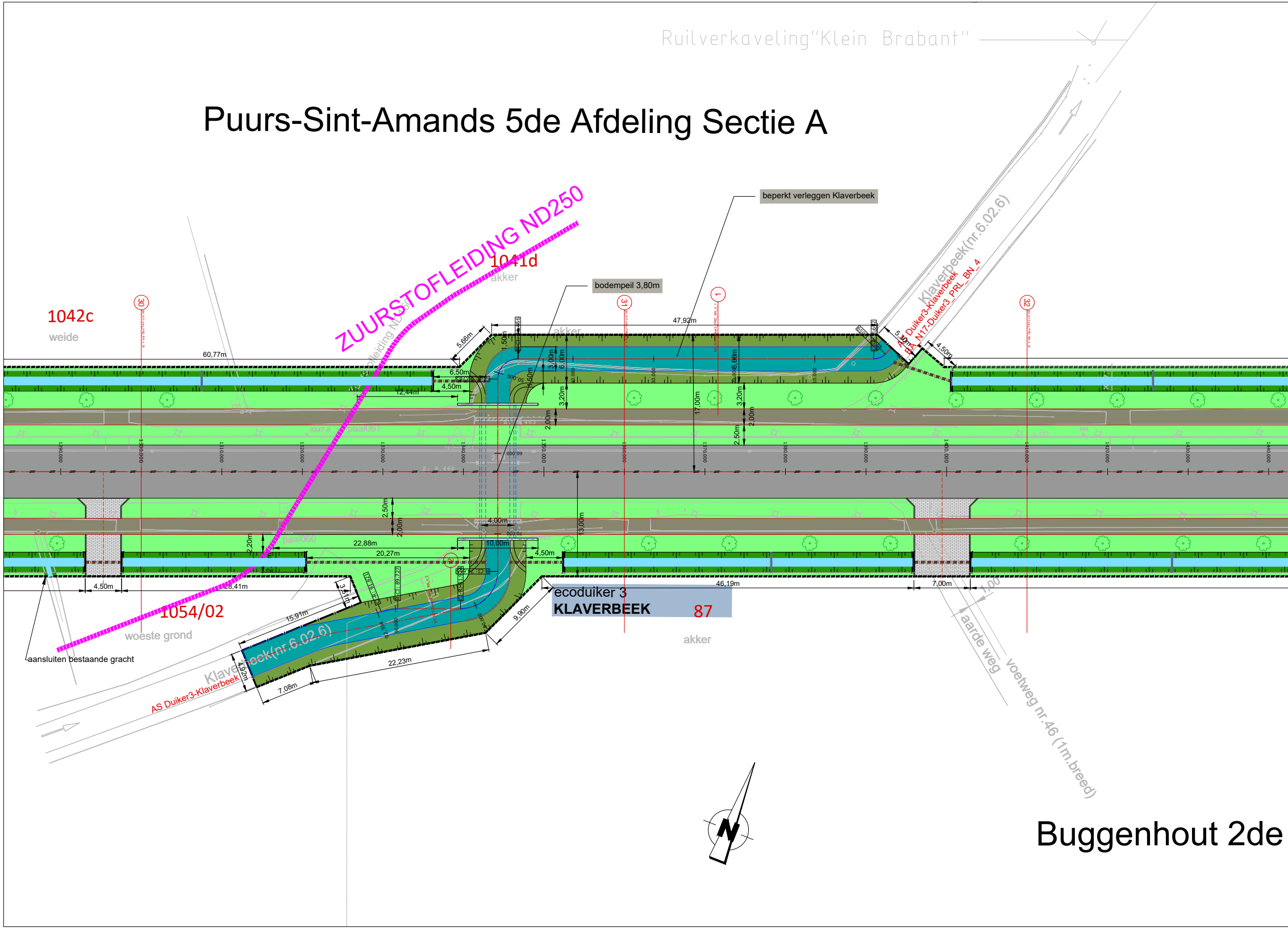
Ruilverkaveling"Klein Brabant"
Puurs-Sint-Amands 5de Afdeling Sectie A
beperkt verleggen Klaverbeek
ZUURSTOFLEIDING ND250
Zuurstofleiding ND250
1041d
akker
bodempeil 3,80m
1042c
weide
30
31
32
1
Klaverbeek(nr.6.02.6)
AS Duiker3-Klaverbeek
RA_N17-Duiker3_PRL_BN_4
47,92m
60,77m
5,66m
1,50m
6,50m
4,50m
12,44m
3,00m
6,00m
1,50m
3,20m
2,00m
17,00m
2,50m
13,00m
4,00m
10,00m
22,88m
20,27m
2,20m
4,50m
28,41m
3,81m
15,91m
4,92m
7,08m
22,23m
9,90m
46,19m
7,00m
1,00
5,30m
paal061
paal060
1054/02
woeste grond
aansluiten bestaande gracht
Klaverbeek(nr.6.02.6)
AS Duiker3-Klaverbeek
ecoduiker 3
KLAVERBEEK
87
akker
aarde weg
voetweg nr.46 (1m.breed)
N
Buggenhout 2de

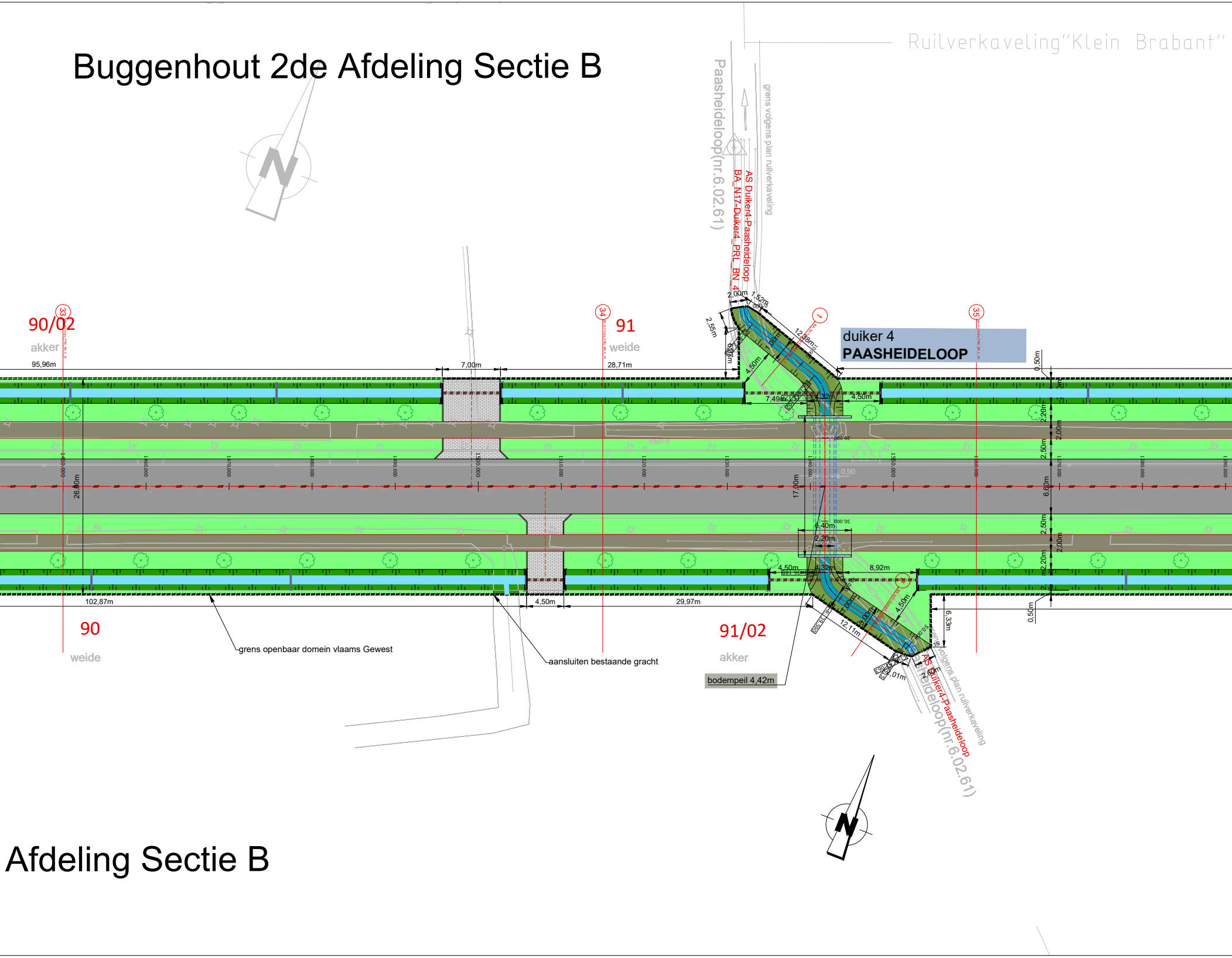
Buggenhout 2de Afdeling Sectie B
Ruilverkaveling "Klein Brabant"
Paasheideloop(nr.6.02.61)
grens volgens plan ruilverkaveling
AS Duiker4-Paasheideloop
BA_N17-Duiker4_PRL_BN_4
duiker 4
PAASHEIDELOOP
90/02
akker
95,96m
7,00m
91
weide
28,71m
2,00m
1,52m
2,55m
12,38m
1,00m
4,50m
7,49m
4,32m
4,50m
0,50m
2,20m
2,00m
2,50m
6,60m
2,50m
2,00m
2,20m
26,00m
17,00m
0,90
6,40m
2,20m
4,50m
4,32m
8,92m
12,11m
4,50m
6,33m
0,50m
2,60m
4,01m
102,87m
4,50m
29,97m
90
weide
91/02
akker
grens openbaar domein vlaams Gewest
aansluiten bestaande gracht
bodempeil 4,42m
33
34
35
1
2
1460.000
1470.000
1480.000
1490.000
1500.000
1510.000
1520.000
1530.000
1540.000
1550.000
1560.000
1570.000
1580.000
1590.000
20.000
30.000
N
N
Afdeling Sectie B

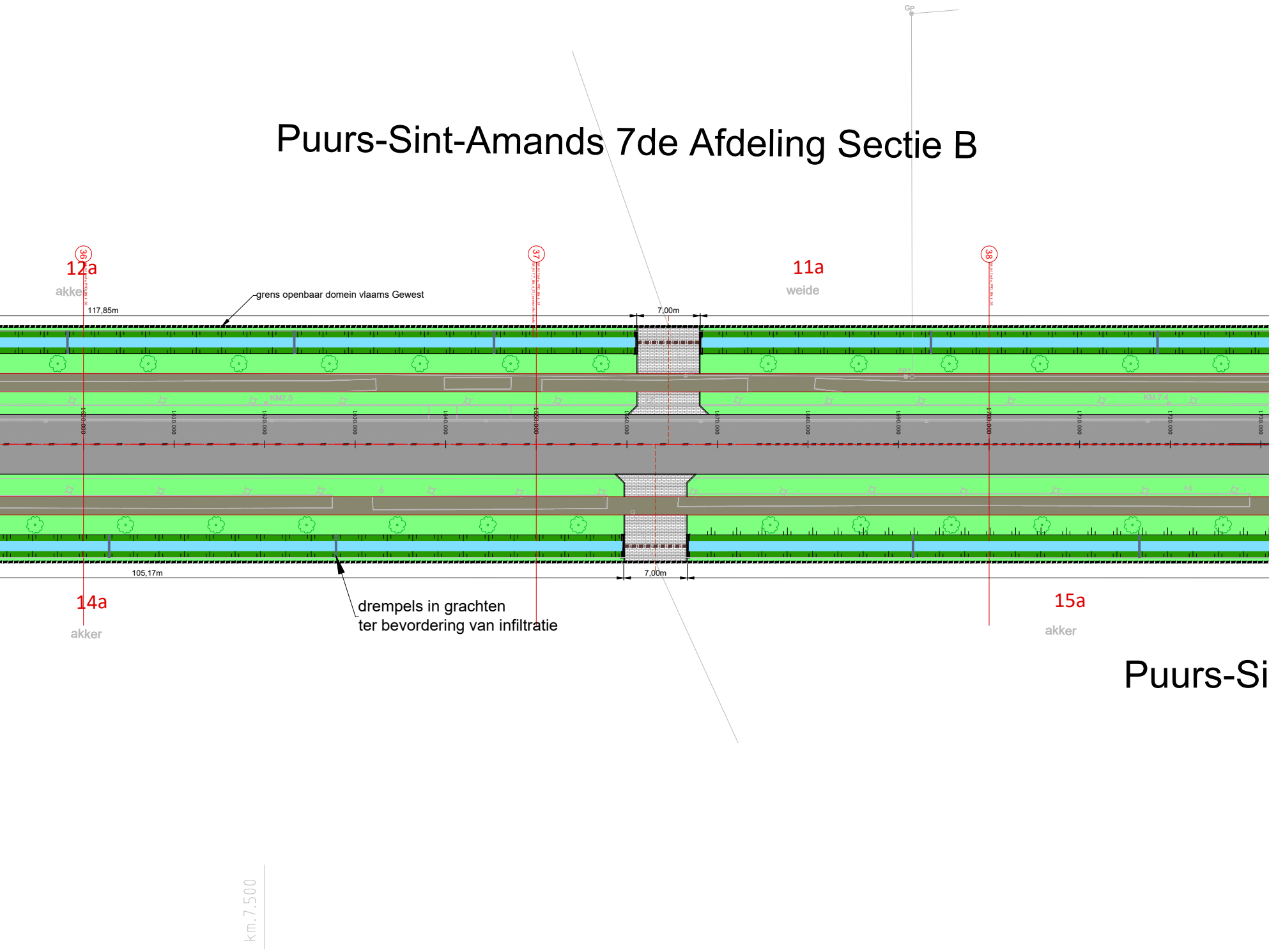
GP
Puurs-Sint-Amands 7de Afdeling Sectie B
36
12a
akke
37
11a
weide
38
grens openbaar domein vlaams Gewest
117,85m
7,00m
GP2
KM7.5
KM.7.4
1600.000
1610.000
1620.000
1630.000
1640.000
1650.000
1660.000
1670.000
1680.000
1690.000
1700.000
1710.000
1720.000
1730.000
105,17m
7,00m
14a
akker
drempels in grachten
ter bevordering van infiltratie
15a
akker
Puurs-Si
km.7.500

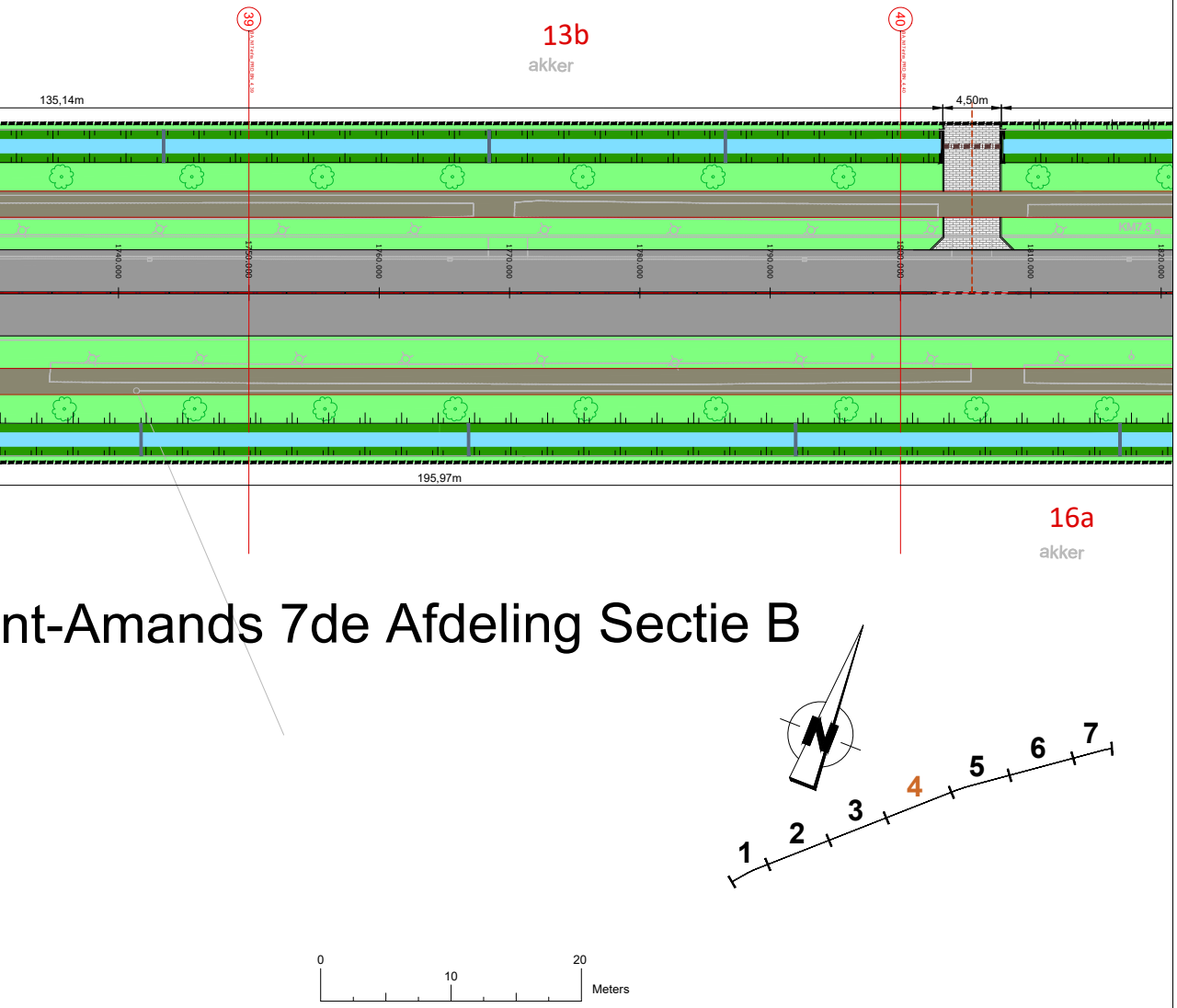
39
BA_N17ed_PRD_BN_4_39
13b
akker
40
BA_N17ed_PRD_BN_4_40
135,14m
4,50m
1740.000
1750.000
1760.000
1770.000
1780.000
1790.000
1800.000
1810.000
1820.000
KM7.3
195,97m
16a
akker
nt-Amands 7de Afdeling Sectie B
N
1
2
3
4
5
6
7
0
10
20
Meters

Vlaanderen
is wegen en verkeer

VLAAMSE OVERHEID
AGENTSCHAP WEGEN EN VERKEER
Wegen en Verkeer Antwerpen

VAC Anna Bijns
Lange Kievitstraat 111-113 bus 41, 2018 Antwerpen
Tel. 03 224 68 11 - Fax. 03 224 68 99
e-mail: wegen.antwerpen@mow.vlaanderen.be

Opgemeten door: Peter HOEFMAN	Getekend door: Raf DOTREMONT

Projectnummer	AID-nummer
	WA/INV/N17/1

Pdf: 1m3d8eo03297600.pdf
Cad: BA_N17_plannen_2D_.dwg

Nagezien door de teamverantwoordelijke projecten, Leuven,
Pieter VRIJSEN

Opgemaakt door de verantwoordelijke ingenieur, Antwerpen,
Manu CASCUDO

Nagezien en goedgekeurd door de directeur investeringen, Antwerpen,
Roel SMITS

Nummer van het plan

entiteitscode	prefix	volgnummer	fase	index
1M3D8E	0	032976		00

Datum opmaak: 9-11-2022

Aangebrachte wijzigingen

Ind.	Aard	Datum

N17
Puurs-Sint-Amands en Buggenhout

Herinrichting

Provincialeweg

ONTWERP
grondplan nieuwe toestand deel 4

Afmetingen plan	Schaal	Referentiepunten
0.21 x 0.30 = 0,06m²	1 / 200	van 6.10 tot 9.15