































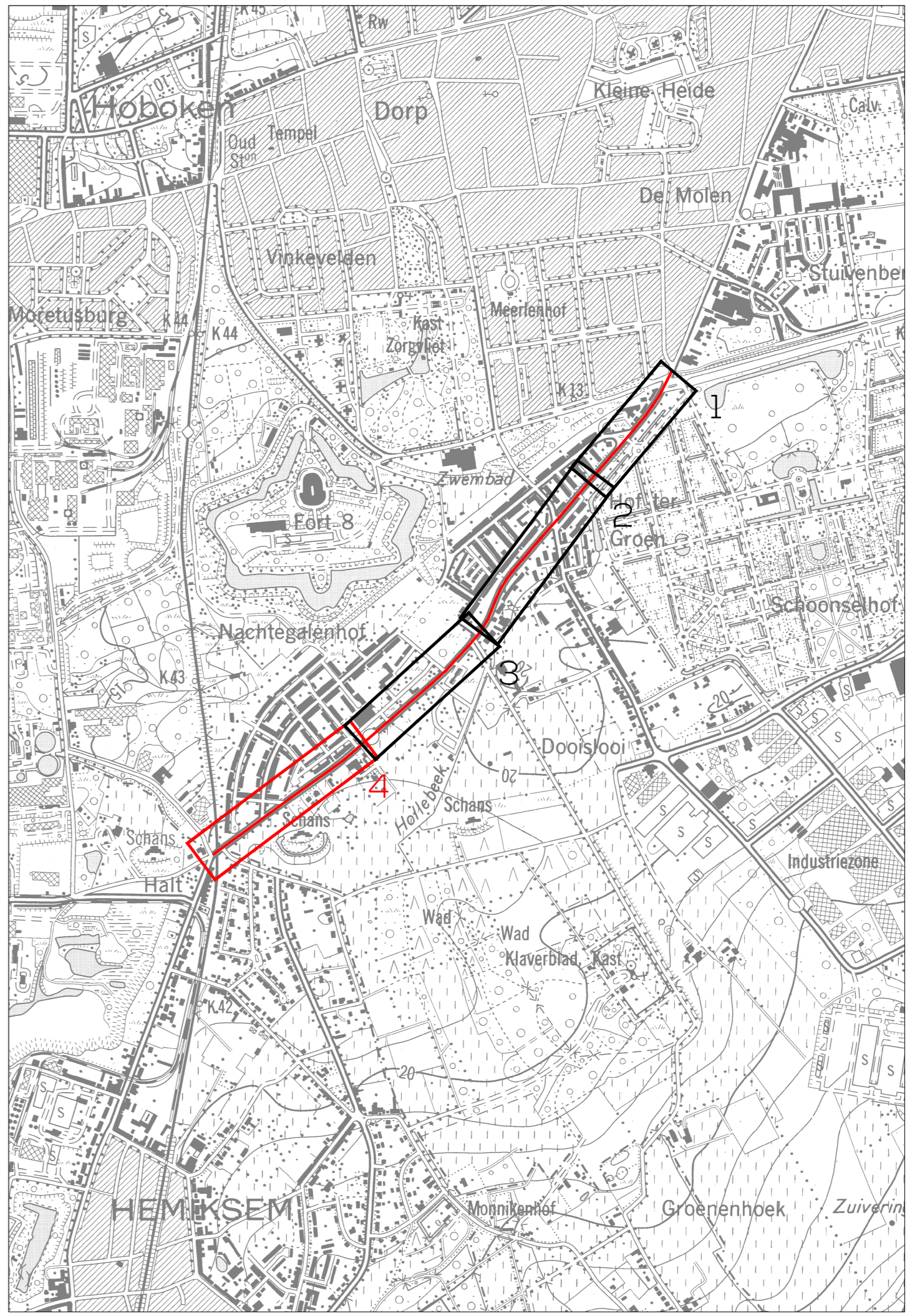
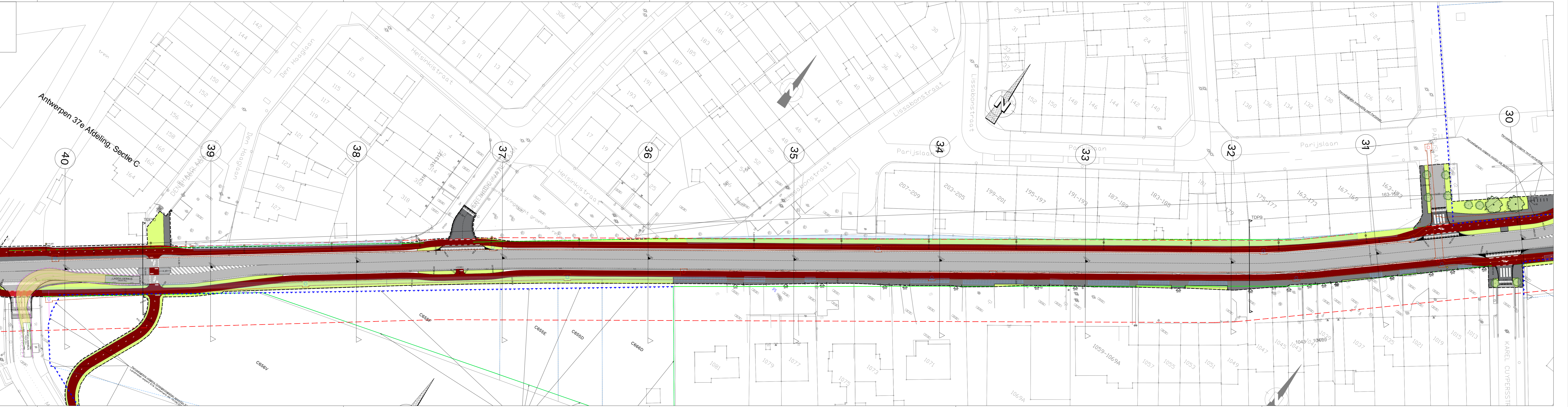


**LEGENDE WEGENIS**

-  rijweg in asfalt
-  fietspad in roodbruine asfalt
-  rode slemlaag - verkeersrood
-  voetpad in betonstraatstenen - 22x22x8 cm
-  verkeersplateau in betonstraatstenen - 22x11 cm
-  kantstrook type IIE1
-  bestaande trambedding
-  bestaande bovenleidingspaal tram te behouden
-  bestaande bovenleidingspaal tram te verwijderen
-  Groenberm
-  Grindgazon
-  Printbeton
-  Parkeerstrook in kasseien
-  Afgestreek beton
-  Lineaire grasdallen
-  Kasseien met grasvoeg
-  Bestaande gracht
-  Verkeerslicht
-  Pijlbeugels/Omegabeugels
-  Standaard hekwerk SA/HW/03
-  Boordsteen IB, b=20 cm - opstand 2 cm
-  Boordsteen IB, b=20 cm - t.h.v. opstand 10
-  Boordsteen IB, b=50 cm - opstand 10 cm, met lichte dwarshelling 1%
-  Boordsteen ID4, b=6 cm
-  Boordsteen IE, b=20 cm - opstand 10 cm
-  Overgangsboordsteen IE > IB, b=20 cm
-  Boombeugel - standaard kokerbeugel SA/BB/01, h=0,60 m, L=1,50 m, stadsgrijs
-  Overstortkolk
-  Werk 10 cm beton meerkant geplaatst en functioneel via overlap
-  Pachtjes
-  Inritband, b: 50 cm
-  Bestaande boom
-  Nieuwe boom
-  Verlichting



**Vlaanderen**  
is wegen en verkeer

**VLAAMSE OVERHEID  
AGENTSCHAP WEGEN EN VERKEER  
Wegen en Verkeer Antwerpen**

VAC Anna Bljns  
Lange Kievitstraat 111-113 bus 41, 2018 Antwerpen  
Tel. 03 224 68 11 - Fax. 03 224 68 99  
e-mail: wegen.antwerpen@mow.vlaanderen.be

Studiebureau: **EVOLTA**

Maatschappelijke zetel:  
Koningstraat 270  
1200 Brussel  
T: +32 2 217 27 97  
O: +32 2 217 27 97  
www.evoluta.be

Projectnummer: X10/N148/10  
AID-nummer: X10/N148/10  
Pdf: 1M3D8E003280800.pdf  
Cad: 2414170 WR PL2 - J.0 - OT-WEG.zip

Dossiergegevens extern:

Nagezien door de verantwoordelijke ingenieur, Antwerpen,

Voornaam Naam: Roeland SMITS

Nagezien en goedgekeurd door de dir. investeringen, Antwerpen,

Nummer van het plan: **1M3D8E 0 032808 00**

entiteitscode prefix volgnummer fase index

Datum opmaak: 29/11/2017

Aangebrachte wijzigingen		
Ind.	Aard	Datum
00	Opmaak definitief ontwerp	19/12/2023

**N148 Sint-Bernardsesteenweg  
Antwerpen**

Aanleg fietspaden

Deel 4: K. Cuyperstraat tot Den Haaglaan

**ONTWERP**  
Wegenis ONTWERPEN TOESTAND

Afmetingen plan 1,68 x 0,30 = 0,50m <sup>2</sup>	Schaal 1 / 500	Kilometerpunten 3.8 tot 5.8
-----------------------------------------------------	-------------------	--------------------------------